



แผนพัฒนาท้องถิ่น (พ.ศ. ๒๕๖๖ - ๒๕๗๐)
องค์การบริหารส่วนตำบลโคกกลอย
อำเภอตะกั่วทุ่ง จังหวัดพังงา

งานวิเคราะห์นโยบายและแผน
สำนักปลัด องค์การบริหารส่วนตำบลโคกกลอย
อำเภอตะกั่วทุ่ง จังหวัดพังงา

คำนำ

ด้วยพระราชบัญญัติสภาตำบลและองค์การบริหารส่วนตำบล พ.ศ. ๒๕๓๗ และที่แก้ไขเพิ่มเติมถึง (ฉบับที่ ๗) พ.ศ. ๒๕๖๒ และพระราชบัญญัติกำหนดแผนและขั้นตอนการกระจายอำนาจให้แก่องค์กรปกครองส่วนท้องถิ่น พ.ศ. ๒๕๔๒ หมวด ๒ มาตรา ๑๖ (๑) ประกอบกับระเบียบกระทรวงมหาดไทยว่าด้วยการจัดทำแผนพัฒนาขององค์กรปกครองส่วนท้องถิ่น พ.ศ. ๒๕๔๘ และแก้ไขเพิ่มเติมถึง (ฉบับที่ ๓) พ.ศ. ๒๕๖๑ และตามหนังสือกระทรวงมหาดไทย ด่วนที่สุด ที่ มท ๐๘๑๐.๓/ว ๗๔๖๗ ลงวันที่ ๑๔ ธันวาคม ๒๕๖๓ เรื่อง แนวทางการจัดทำแผนพัฒนาขององค์กรปกครองส่วนท้องถิ่น (พ.ศ. ๒๕๖๖ - ๒๕๗๐) แจ้งให้องค์กรปกครองส่วนท้องถิ่นจัดทำแผนพัฒนาท้องถิ่นหรือทบทวนแผนพัฒนาท้องถิ่น (พ.ศ. ๒๕๖๖ - ๒๕๗๐) ให้เป็นไปตามระเบียบฯข้อ ๑๗ โดยให้มีความสอดคล้องกับยุทธศาสตร์การพัฒนาขององค์กรปกครองส่วนท้องถิ่นในเขตจังหวัด ยุทธศาสตร์จังหวัด ยุทธศาสตร์กลุ่มจังหวัด แผนพัฒนาจังหวัด แผนพัฒนากลุ่มจังหวัด แผนพัฒนาภาค แผนพัฒนาเศรษฐกิจและสังคมแห่งชาติ ยุทธศาสตร์ชาติ ๒๐ ปี และเป้าหมายการพัฒนาที่ยั่งยืน และในการจัดทำประชาคมท้องถิ่น ให้ดำเนินการตามหลักการบริหารกิจการบ้านเมืองที่ดี โดยให้แล้วเสร็จภายในเดือนตุลาคม พ.ศ. ๒๕๖๔

เพื่อให้การดำเนินการเป็นไปตามกฎหมายดังกล่าว องค์การบริหารส่วนตำบลโคกกกลอยจึงได้จัดทำแผนพัฒนาท้องถิ่น (พ.ศ. ๒๕๖๖ - ๒๕๗๐) ขึ้น เพื่อใช้เป็นกรอบในการจัดทำงบประมาณรายจ่ายประจำปี และเพื่อใช้เป็นกรอบทิศทางในการพัฒนาองค์การบริหารส่วนตำบลโคกกกลอย

องค์การบริหารส่วนตำบลโคกกกลอย จึงหวังเป็นอย่างยิ่งว่าแผนพัฒนาท้องถิ่น (พ.ศ. ๒๕๖๖ - ๒๕๗๐) ขององค์การบริหารส่วนตำบลโคกกกลอยฉบับนี้ จะเป็นแนวทางในการพัฒนาองค์การบริหารส่วนตำบลโคกกกลอย ที่มีประสิทธิภาพและตอบสนองความต้องการของประชาชนอย่างแท้จริงต่อไป

องค์การบริหารส่วนตำบลโคกกกลอย

สารบัญ

หน้า

คำนำ

สารบัญ

ส่วนที่ ๑ สภาพทั่วไปและข้อมูลพื้นฐาน	๑
๑. ด้านกายภาพ	๑
๒. ด้านการเมือง/การปกครอง	๓
๓. ประชากร	๕
๔. สภาพทางสังคม	๖
๕. ระบบบริการพื้นฐาน	๗
๖. ระบบเศรษฐกิจ	๙
๗. ศาสนา ประเพณี วัฒนธรรม	๑๒
๘. ทรัพยากรธรรมชาติ	๑๒
ส่วนที่ ๒ ยุทธศาสตร์องค์กรปกครองส่วนท้องถิ่น	๑๔
๑. ความสัมพันธ์ระหว่างแผนพัฒนาระดับภาค	๑๔
๒. ยุทธศาสตร์ขององค์กรปกครองส่วนท้องถิ่น	๔๔
๓. การวิเคราะห์เพื่อพัฒนาท้องถิ่น	๔๙
ส่วนที่ ๓ การนำแผนพัฒนาท้องถิ่นไปสู่การปฏิบัติ	๕๑
๑. ยุทธศาสตร์การพัฒนาและแผนงาน	๕๑
๒. บัญชีโครงการพัฒนาท้องถิ่น	๕๒
ส่วนที่ ๔ การติดตามและประเมินผล	๑๓๒
๑. การติดตามและประเมินผลยุทธศาสตร์	๑๓๓
๒. การติดตามและประเมินผลโครงการ	๑๓๖
๓. สรุปผลการพัฒนาท้องถิ่น	๑๔๑
๔. ข้อเสนอแนะในการจัดทำแผนพัฒนาท้องถิ่นในอนาคต	๑๔๒

ภาคผนวก

แผนพัฒนาท้องถิ่น

(พ.ศ. ๒๕๖๖ - ๒๕๗๐)

ขององค์การบริหารส่วนตำบลโคกกลอย อำเภอตะกั่วทุ่ง จังหวัดพังงา

ส่วนที่ ๑ สภาพทั่วไปและข้อมูลพื้นฐาน

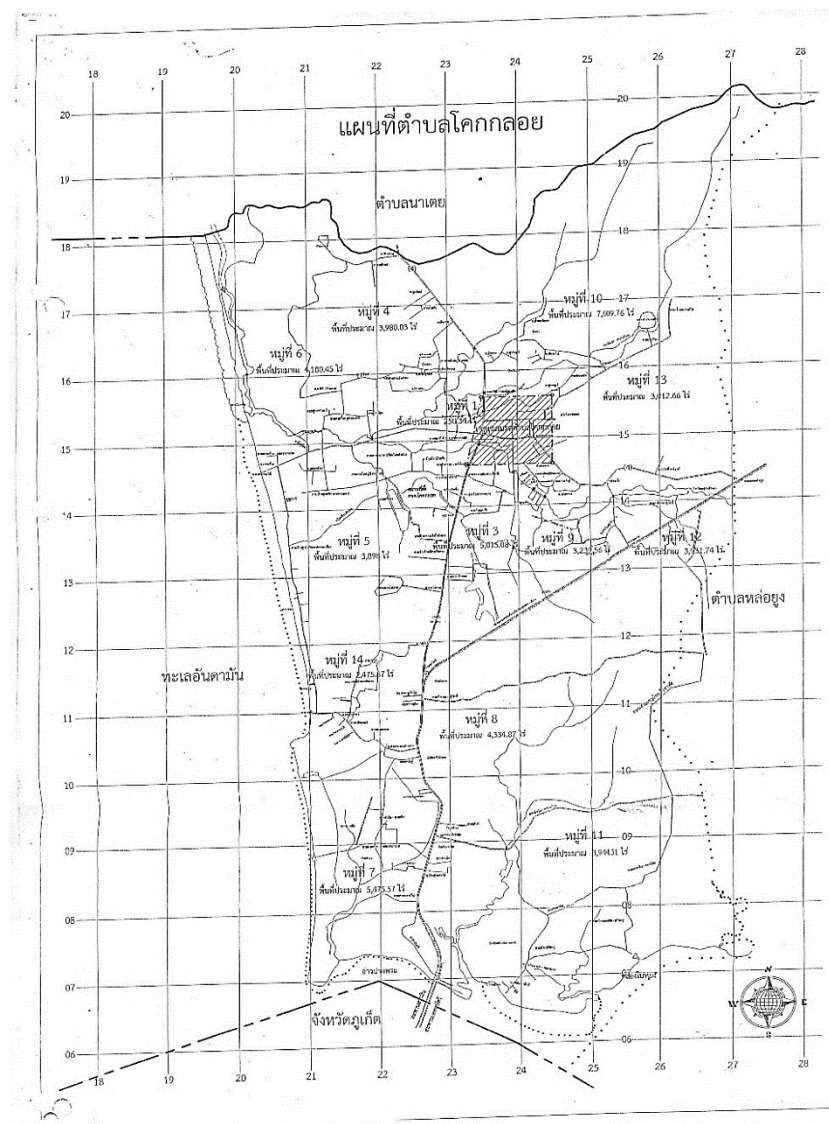
๑. ด้านกายภาพ

๑.๑ ที่ตั้งของหมู่บ้านหรือชุมชนหรือตำบล

องค์การบริหารส่วนตำบลโคกกลอย ตั้งอยู่เลขที่ ๙๙ หมู่ที่ ๓ ตำบลโคกกลอย อำเภอตะกั่วทุ่ง จังหวัดพังงา ตำบลโคกกลอยเป็นหนึ่งใน ๗ ตำบลของอำเภอตะกั่วทุ่ง ตั้งอยู่ห่างจากที่ว่าการอำเภอประมาณ ๒๕ กิโลเมตร ห่างจากจังหวัด ๔๒ กิโลเมตร มีอาณาเขตติดต่อกับตำบลต่าง ๆ ดังนี้ คือ

ทิศเหนือ	ติดต่อกับตำบลนาเตย	อำเภอท้ายเหมือง	จังหวัดพังงา
ทิศตะวันออก	ติดต่อกับตำบลหล่อลุง	อำเภอตะกั่วทุ่ง	จังหวัดพังงา
ทิศใต้	ติดต่อกับตำบลไม้ขาว	อำเภอถลาง	จังหวัดภูเก็ต
ทิศตะวันตก	ติดต่อกับทะเลอันดามัน		

แผนที่ตำบลโคกกลอย



องค์การบริหารส่วนตำบลโคกกลอย มีพื้นที่ทั้งหมดประมาณ ๙๐.๔๑ ตารางกิโลเมตร หรือประมาณ ๕๖,๕๐๖.๒๕ ไร่ มีหมู่บ้านในเขต อบต. ๑๓ หมู่บ้าน ประกอบด้วย

- หมู่ที่ ๑ บ้านหัวนอน
- หมู่ที่ ๓ บ้านปากช่อง
- หมู่ที่ ๔ บ้านดอน
- หมู่ที่ ๕ บ้านห่านบัว
- หมู่ที่ ๖ บ้านนาใต้
- หมู่ที่ ๗ บ้านท่านุ่น
- หมู่ที่ ๘ บ้านต้นแซะ
- หมู่ที่ ๙ บ้านนากลาง
- หมู่ที่ ๑๐ บ้านวัดเขา
- หมู่ที่ ๑๑ บ้านท่าปากแหวง
- หมู่ที่ ๑๒ บ้านฝรั่ง
- หมู่ที่ ๑๓ บ้านตะวันออก
- หมู่ที่ ๑๔ บ้านเขาปีหลาย

๑.๒ ลักษณะภูมิประเทศ

ลักษณะภูมิประเทศของตำบลโคกกลอย โดยทั่วไปเป็นสภาพพื้นที่ภูเขาอยู่ทางทิศเหนือและทางทิศตะวันออก มีเนื้อที่ประมาณร้อยละ ๑๕ ของเนื้อที่ทั้งตำบล ซึ่งตอนนี้มีสภาพเป็นป่าเสื่อมโทรม เพราะถูกบุกรุกจากประชาชนเพื่อเข้าไปทำลายป่าเพื่อปลูกยางพารา จากนั้นพื้นที่จะค่อยลาดต่ำลงไปทางทิศตะวันตกและทิศใต้ โดยทิศตะวันตกจะจรดกับทะเลอันดามัน ซึ่งมีชายหาดที่สวยงามเหมาะกับการท่องเที่ยวและมีป่าสงวนสวนสนมีเนื้อที่ประมาณ ๕๐ ไร่ อยู่ติดกับชายทะเลอันดามัน อยู่ในพื้นที่หมู่ที่ ๖ ส่วนทางทิศใต้จรดกับอ่าวพังงาเป็นป่าชายเลนแห่งเดียวของตำบลตั้งอยู่หมู่ที่ ๑๑

๑.๓ ลักษณะภูมิอากาศ

องค์การบริหารส่วนตำบลโคกกลอยตั้งอยู่ใกล้ทะเลอันดามันและมหาสมุทรอินเดีย จึงได้รับอิทธิพลจากลมมรสุมทางด้านนี้ เป็นระยะเวลาอันยาวนาน มีฝนตกเกือบตลอดทั้งปี ลักษณะอากาศร้อนชื้น อุณหภูมิสูงสุด ๓๘ องศา ต่ำสุด ๒๓ องศา มีฤดูกาล ๒ ฤดู คือ ฤดูฝนจะเริ่มตั้งแต่ประมาณเดือนพฤษภาคม - ตุลาคม และฤดูร้อนจะเริ่มประมาณเดือนธันวาคม - พฤษภาคมของปีถัดไป

๑.๔ ลักษณะของแหล่งน้ำ

แหล่งน้ำในเขตองค์การบริหารส่วนตำบลโคกกลอย ไม่มีแม่น้ำขนาดใหญ่ โดยทั่วไปเรียกน้ำที่มิว่าคลอง โดยคลองทุกสายจะไหลมารวมกันที่คลองนาใต้ และในเขตองค์การบริหารส่วนตำบลโคกกลอยส่วนใหญ่มีสระเก็บน้ำและอ่างเก็บน้ำขนาดเล็ก

๑.๕ ลักษณะของดิน

สภาพดินทั่วไปส่วนใหญ่มีลักษณะเป็นดินร่วน และดินลูกรังปนทราย

๒. ด้านการเมือง/การปกครอง

๒.๑ เขตการปกครอง

ตำบลโคกกลอย แบ่งเป็นหมู่บ้าน ๑๓ หมู่บ้าน ดังนี้

หมู่ที่ ๑	บ้านห้วยนอน
หมู่ที่ ๓	บ้านปากช่อง
หมู่ที่ ๔	บ้านดอน
หมู่ที่ ๕	บ้านห่านบัว
หมู่ที่ ๖	บ้านนาใต้
หมู่ที่ ๗	บ้านท่านุ่น
หมู่ที่ ๘	บ้านต้นแซะ
หมู่ที่ ๙	บ้านนากลาง
หมู่ที่ ๑๐	บ้านวัดเขา
หมู่ที่ ๑๑	บ้านท่าปากแหวง
หมู่ที่ ๑๒	บ้านฝรั่ง
หมู่ที่ ๑๓	บ้านตะวันออก
หมู่ที่ ๑๔	บ้านเขาพิหลาย

๒.๒ การเลือกตั้ง

ด้านการเมืองและการบริหาร เพิ่มขีดความสามารถและประสิทธิภาพเจ้าหน้าที่ขององค์การบริหารส่วนตำบลในการบริการประชาชน ปรับปรุงและพัฒนาเครื่องมือเครื่องใช้ได้เพียงพอทันสมัย และเหมาะสม ตลอดจนการส่งเสริมการมีส่วนร่วมของประชาชนในการพัฒนาองค์การบริหารส่วนตำบล

โครงสร้างการจัดการองค์การบริหาร

องค์การบริหารส่วนตำบลโคกกลอย เป็นนิติบุคคลและเป็นราชการบริหารส่วนท้องถิ่น ประกอบด้วย ๒ ส่วน คือ

๑. **สภาองค์การบริหารส่วนตำบล** ทำหน้าที่นิติบัญญัติและควบคุมฝ่ายบริหาร ประกอบด้วยสมาชิกสภาองค์การบริหารส่วนตำบลมาจากการเลือกตั้งจากประชาชนในท้องถิ่น จำนวน ๒๔ คน อยู่ในตำแหน่งคราวละ ๔ ปี

สภาองค์การบริหารส่วนตำบลประกอบด้วย

- ประธานสภาองค์การบริหารส่วนตำบล ๑ คน
- รองประธานสภาองค์การบริหารส่วนตำบล ๑ คน
- เลขาธิการสภาองค์การบริหารส่วนตำบล ๑ คน

ซึ่งนายอำเภอแต่งตั้งจากสมาชิกสภาองค์การบริหารส่วนตำบล ตามมติของสมาชิกสภาองค์การบริหารส่วนตำบล

บัญชีรายชื่อสมาชิกองค์การบริหารส่วนตำบลโคกกลอย

ลำดับที่	ชื่อ - สกุล	ตำแหน่ง	วันที่ครบวาระ
๑	นายดำรงค์ บุตรช่วย	ประธานสภา อบต.	๖ ตุลาคม ๒๕๕๙
๒	นางศุภลักษณ์ ศุภนาม	สมาชิกสภา อบต.หมู่ที่ ๑	๖ ตุลาคม ๒๕๕๙
๓	นางสุรรัตน์ มีปิด	สมาชิกสภา อบต.หมู่ที่ ๑	๖ ตุลาคม ๒๕๕๙
๔	นายเอนก สิทธิบุตร	สมาชิกสภา อบต.หมู่ที่ ๓	๖ ตุลาคม ๒๕๕๙
๕	นายอุปันท์ รุมนาค	สมาชิกสภา อบต.หมู่ที่ ๓	๖ ตุลาคม ๒๕๕๙
๖	นายภานุพงศ์ ไตรศรี	สมาชิกสภา อบต.หมู่ที่ ๔	๖ ตุลาคม ๒๕๕๙
๗	นางสาวดารารัตน์ หมักแดง	สมาชิกสภา อบต.หมู่ที่ ๔	๖ ตุลาคม ๒๕๕๙
๘	นางชนาพร ทองทิพย์	สมาชิกสภา อบต.หมู่ที่ ๕	๖ ตุลาคม ๒๕๕๙
๙	นางสาวณัฐฉิรินทร์ ทองฤทธิ์	สมาชิกสภา อบต.หมู่ที่ ๕	๖ ตุลาคม ๒๕๕๙
๑๐	นายธเนศ สีระยา	สมาชิกสภา อบต.หมู่ที่ ๖	๖ ตุลาคม ๒๕๕๙
๑๑	นายสาโรจน์ ณรงค์ทอง	สมาชิกสภา อบต.หมู่ที่ ๗	๖ ตุลาคม ๒๕๕๙
๑๒	นายสมชาย หมักแดง	สมาชิกสภา อบต.หมู่ที่ ๗	๖ ตุลาคม ๒๕๕๙
๑๓	นายสุชาติ ศรีรัฐ	สมาชิกสภา อบต.หมู่ที่ ๘	๖ ตุลาคม ๒๕๕๙
๑๔	นายโกมุท ศรีนาค	สมาชิกสภา อบต.หมู่ที่ ๙	๖ ตุลาคม ๒๕๕๙
๑๕	นายสัญญา ประทุม	สมาชิกสภา อบต.หมู่ที่ ๙	๖ ตุลาคม ๒๕๕๙
๑๖	นายปรีชา วิเศษ	สมาชิกสภา อบต.หมู่ที่ ๑๐	๖ ตุลาคม ๒๕๕๙
๑๗	นายอนุวัตร แจ่มใจ	สมาชิกสภา อบต.หมู่ที่ ๑๐	๖ ตุลาคม ๒๕๕๙
๑๘	นายจรัส พลิตา	สมาชิกสภา อบต.หมู่ที่ ๑๑	๖ ตุลาคม ๒๕๕๙
๑๙	นายเลิศพงษ์ เผ่าจำรูญ	สมาชิกสภา อบต.หมู่ที่ ๑๑	๖ ตุลาคม ๒๕๕๙
๒๐	นางบุษรา ภูมิรักษ์	สมาชิกสภา อบต.หมู่ที่ ๑๒	๖ ตุลาคม ๒๕๕๙
๒๑	นางหนูพร จินดาพล	สมาชิกสภา อบต.หมู่ที่ ๑๒	๖ ตุลาคม ๒๕๕๙
๒๒	นายวิรัตน์ อรินพ่าย	สมาชิกสภา อบต.หมู่ที่ ๑๓	๖ ตุลาคม ๒๕๕๙
๒๓	นายดลกล้า จันทร์จิตร	สมาชิกสภา อบต.หมู่ที่ ๑๔	๖ ตุลาคม ๒๕๕๙
๒๔	นายมะมุด ศรีรัฐ	สมาชิกสภา อบต.หมู่ที่ ๑๔	๖ ตุลาคม ๒๕๕๙

๒. คณะผู้บริหาร ทำหน้าที่บริหารกิจการขององค์การบริหารส่วนตำบลตามกฎหมาย ประกอบด้วย

- นายองค์การบริหารส่วนตำบล ๑ คน
- รองนายองค์การบริหารส่วนตำบล ๒ คน
- เลขานุการองค์การบริหารส่วนตำบล ๑ คน

บัญชีรายชื่อคณะผู้บริหารองค์การบริหารส่วนตำบลโคกกลอย

ลำดับที่	ชื่อ - สกุล	ตำแหน่ง	วันที่ครบวาระ
๑	นายสมบัติ จินดาพล	นายก อบต.โคกกลอย	๑๗ มีนาคม ๒๕๕๙
๒	นายจำรุญ เผ่าจำรุญ	รองนายก อบต.โคกกลอย	๑๗ มีนาคม ๒๕๕๙
๓	นายสมาน คงบุตร	รองนายก อบต.โคกกลอย	๑๗ มีนาคม ๒๕๕๙
๔	นายปฐาเกตุ ลือแม่	เลขานุการ อบต.โคกกลอย	๑๗ มีนาคม ๒๕๕๙

๓. ประชากร

๓.๑ ข้อมูลเกี่ยวกับจำนวนประชากร

จำนวนประชากรจากทะเบียนบ้าน แยกชายพื้นที่ ระดับตำบล (ข้อมูลเดือนเมษายน ๒๕๖๔)

หมู่	ชาย	หญิง	รวม	จำนวนครัวเรือน
๑	๔๖	๓๐	๗๖	๘๔
๓	๗๕๔	๗๖๕	๑,๕๑๙	๑,๑๘๓
๔	๔๕๕	๔๔๔	๘๙๙	๓๗๐
๕	๕๒๕	๕๐๒	๑,๐๒๗	๖๐๙
๖	๓๙๙	๔๐๔	๘๐๓	๔๓๕
๗	๖๔๖	๖๒๗	๑,๒๗๓	๕๓๗
๘	๓๘๐	๓๖๖	๗๔๖	๓๕๐
๙	๓๖๙	๔๘๒	๘๕๑	๕๑๑
๑๐	๓๗๗	๓๖๗	๗๔๔	๓๙๒
๑๑	๓๕๕	๓๖๖	๗๒๑	๓๐๙
๑๒	๒๒๗	๒๔๙	๔๗๖	๒๔๓
๑๓	๑๐๒	๙๘	๒๐๐	๗๖
๑๔	๓๗๑	๓๘๙	๗๖๐	๓๑๒
รวม	๕,๐๐๖	๕,๐๘๙	๑๐,๐๙๕	๕,๔๑๑

ที่มา : สำนักงานทะเบียนราษฎรอำเภอตะกั่วทุ่ง จังหวัดพังงา

๓.๒ ช่วงอายุและจำนวนประชากร เฉพาะผู้มีสัญชาติไทย (ข้อมูลเดือนเมษายน ๒๕๖๔)

ช่วงอายุ	ชาย	หญิง	รวม
๐ - ๖ ปี	๓๕๗	๓๗๐	๗๒๗
๗ - ๑๔ ปี	๕๑๙	๕๑๕	๑,๐๓๔
๑๕ - ๒๕ ปี	๗๐๔	๖๗๗	๑,๓๘๑
๒๖ - ๔๐ ปี	๑,๑๖๑	๑,๐๘๒	๒,๒๔๓
๔๑ - ๕๐ ปี	๗๕๒	๗๙๑	๑,๕๔๓
๕๑ - ๖๐ ปี	๖๙๗	๗๒๖	๑,๔๒๓
๖๑ - ๗๐ ปี	๔๗๘	๕๒๙	๑,๐๐๗
๗๑ - ๘๐ ปี	๒๓๔	๒๔๐	๔๗๔
๘๑ - ๙๐ ปี	๘๙	๑๓๐	๒๑๙
๙๑ ปีขึ้นไป	๑๕	๒๙	๔๔
รวม	๕,๐๐๖	๕,๐๘๙	๑๐,๐๙๕

ที่มา : สำนักงานทะเบียนราษฎรอำเภอตะกั่วทุ่ง จังหวัดพังงา

๔. สภาพทางสังคม

๔.๑ การศึกษา

องค์การบริหารส่วนตำบลโคกกลอย มีสถานศึกษาในพื้นที่ ดังนี้

- ระดับเด็กเล็กก่อนวัยเรียน ได้แก่ ศูนย์พัฒนาเด็กเล็กโรงเรียนบ้านท่านุ่น ตั้งอยู่หมู่ที่ ๗ บ้านท่านุ่น
- ศูนย์การศึกษาออกโรงเรียนและการศึกษาตามอัธยาศัย ตำบลโคกกลอย (กศน.ตำบลโคกกลอย) ตั้งอยู่หมู่ที่ ๗ บ้านท่านุ่น
- โรงเรียนบ้านท่านุ่น เปิดสอนระดับ อนุบาล ๑ - อนุบาล ๒, ประถมศึกษา และมัธยมศึกษาตอนต้น ตั้งอยู่หมู่ที่ ๗ บ้านท่านุ่น
- โรงเรียนบ้านเขาปีหลาย เปิดสอนระดับ อนุบาล ๑ - อนุบาล ๒, ประถมศึกษา ตั้งอยู่หมู่ที่ ๑๔ บ้านเขาปีหลาย
- โรงเรียนบ้านดอน เปิดสอนระดับ อนุบาล ๑ - อนุบาล ๒, ประถมศึกษา ตั้งอยู่หมู่ที่ ๔ บ้านดอน
- โรงเรียนบ้านท่าปากแหวง เปิดสอนระดับเตรียมอนุบาล, อนุบาล ๑ - อนุบาล ๓, ประถมศึกษา ตั้งอยู่หมู่ที่ ๑๑ บ้านท่าปากแหวง
- โรงเรียนทุ่งโพธิ์วิทยา เปิดสอนระดับมัธยมศึกษาตอนต้น - มัธยมศึกษาตอนปลาย, ระดับ ปวช. ๑ - ปวช. ๓ ตั้งอยู่หมู่ที่ ๑๒ บ้านฝรั่ง

นอกจากนี้ยังมีห้องสมุดประชาชนตำบลโคกกลอย ตั้งอยู่หมู่ที่ ๙ บ้านนากลาง ซึ่งเป็นสถานที่สำหรับค้นคว้าหาความรู้ของเด็กและประชาชนทั่วไปในพื้นที่ตำบลโคกกลอยและพื้นที่ใกล้เคียง

๔.๒ สาธารณสุข

การบริการด้านสาธารณสุขขององค์การบริหารส่วนตำบลโคกกลอย มีดังนี้

๑. สถานบริการสาธารณสุขของรัฐ มีจำนวน ๒ แห่ง คือ

- โรงพยาบาลส่งเสริมสุขภาพตำบลบ้านท่านุ่น ตั้งอยู่หมู่ที่ ๗
- โรงพยาบาลตะกั่วทุ่ง ตั้งอยู่หมู่ที่ ๒

๒. สถานบริการสาธารณสุขของเอกชน มีจำนวน ๗ แห่ง คือ

- โรงพยาบาลสัตว์รุ่งวัฒนา ตั้งอยู่หมู่ที่ ๓
- คลินิกหมอวิศิษฐ์ ตั้งอยู่หมู่ที่ ๓
- คลินิกเฉพาะทางด้านเวชกรรมผิวหนังนายแพทย์พิทักษ์ ตั้งอยู่หมู่ที่ ๓
- คลินิกทันตกรรมแพทย์หญิงสุณิสา ตั้งอยู่หมู่ที่ ๓
- คลินิกนายแพทย์ธีรพงศ์ ตั้งอยู่หมู่ที่ ๓
- คลินิกนิพนธ์ทันตแพทย์ ตั้งอยู่หมู่ที่ ๓
- คลินิกทันตกรรม วี สไมล์ ตั้งอยู่หมู่ที่ ๓

๔.๓ อาชญากรรม

ในเขตองค์การบริหารส่วนตำบลโคกกกลอย มี

- | | | |
|----------------------------|---|------|
| - สถานีตำรวจ | ๑ | แห่ง |
| - ป้อมตำรวจ | ๑ | แห่ง |
| - ศูนย์ อปพร อบต. โคกกกลอย | ๑ | แห่ง |

๔.๔ ยาเสพติด

องค์การบริหารส่วนตำบลโคกกกลอย มีการดำเนินงานด้านยาเสพติดโดยบูรณาการร่วมกับที่ทำการปกครองอำเภอตะกั่วทุ่ง ในการมุ่งเน้นแก้ไขปัญหายาเสพติดภายในพื้นที่ และบูรณาการร่วมกับโรงเรียนในเขตพื้นที่ โดยเน้นกลุ่มเป้าหมายเป็นเด็กนักเรียนซึ่งถือว่าเป็นกลุ่มเสี่ยงด้านปัญหายาเสพติดในปัจจุบัน

๔.๕ การสังคมสงเคราะห์

มีการจัดตั้งศูนย์ช่วยเหลือสังคม (OSCC) เพื่อช่วยเหลือ เด็ก สตรี ผู้พิการ ผู้สูงอายุ

๕. ระบบบริการพื้นฐาน

๕.๑ การคมนาคมขนส่ง

สำหรับถนนภายในเขตพื้นที่องค์การบริหารส่วนตำบลโคกกกลอย เป็นถนนหินคลุก คอนกรีตเสริมเหล็ก และลาดยางแอสฟัลท์ติก ตามลำดับ ลักษณะการเชื่อมโยงการจราจรระหว่างถนนแต่ละสาย ในเขตแต่ละหมู่บ้าน มีทั้งถนนคอนกรีตเสริมเหล็ก และถนนหินคลุก ส่วนถนนซึ่งเชื่อมต่อระหว่างตำบลมีถนนลาดยางแอสฟัลท์ติกเป็นหลัก

หมู่ที่ ๑ บ้านหัวนอน

- ถนนคอนกรีตเสริมเหล็ก ๒ สาย
- ถนนลาดยางแอสฟัลท์ติก ๒ สาย

หมู่ที่ ๓ บ้านปากช่อง

- ถนนหินคลุก ๕ สาย
- ถนนคอนกรีตเสริมเหล็ก ๒๓ สาย
- ถนนลาดยางแอสฟัลท์ติก ๑๐ สาย

หมู่ที่ ๔ บ้านดอน

- ถนนหินคลุก ๑ สาย
- ถนนคอนกรีตเสริมเหล็ก ๑๑ สาย
- ถนนลาดยางแอสฟัลท์ติก ๔ สาย

หมู่ที่ ๕ บ้านห่านบัว

- ถนนหินคลุก ๓ สาย
- ถนนคอนกรีตเสริมเหล็ก ๑๔ สาย
- ถนนลาดยางแอสฟัลท์ติก ๑ สาย

หมู่ที่ ๖ บ้านนาใต้		
- ถนนหินคลุก		๔ สาย
- ถนนคอนกรีตเสริมเหล็ก		๑๗ สาย
- ถนนลาดยางแอสฟัลต์ติก		๗ สาย
หมู่ที่ ๗ บ้านท่านุ่น		
- ถนนหินคลุก		๕ สาย
- ถนนคอนกรีตเสริมเหล็ก		๘ สาย
- ถนนลาดยางแอสฟัลต์ติก		๒ สาย
หมู่ที่ ๘ บ้านต้นแซะ		
- ถนนหินคลุก		๓ สาย
- ถนนคอนกรีตเสริมเหล็ก		๙ สาย
- ถนนลาดยางแอสฟัลต์ติก		๑ สาย
หมู่ที่ ๙ บ้านากลาง		
- ถนนหินคลุก		๒ สาย
- ถนนคอนกรีตเสริมเหล็ก		๑๒ สาย
- ถนนลาดยางแอสฟัลต์ติก		๒ สาย
หมู่ที่ ๑๐ บ้านวัดเขา		
- ถนนหินคลุก		๒ สาย
- ถนนคอนกรีตเสริมเหล็ก		๘ สาย
- ถนนลาดยางแอสฟัลต์ติก		๓ สาย
หมู่ที่ ๑๑ บ้านท่าปากแหวง		
- ถนนหินคลุก		๔ สาย
- ถนนคอนกรีตเสริมเหล็ก		๘ สาย
- ถนนลาดยางแอสฟัลต์ติก		๑ สาย
หมู่ที่ ๑๒ บ้านฝรั่ง		
- ถนนหินคลุก		๖ สาย
- ถนนคอนกรีตเสริมเหล็ก		๙ สาย
หมู่ที่ ๑๓ บ้านตะวันออก		
- ถนนหินคลุก		๑ สาย
- ถนนคอนกรีตเสริมเหล็ก		๓ สาย
- ถนนลาดยางแอสฟัลต์ติก		๑ สาย
หมู่ที่ ๑๔ บ้านเขาปีหลาย		
- ถนนคอนกรีตเสริมเหล็ก		๑๑ สาย
- ถนนลาดยางแอสฟัลต์ติก		๒ สาย
รวมทั้งหมด	ถนนหินคลุก	๓๖ สาย
	ถนนคอนกรีตเสริมเหล็ก	๑๓๕ สาย
	ถนนลาดยางแอสฟัลต์ติก	๓๖ สาย

๕.๒ การไฟฟ้า

ตำบลโคกกลอยมีไฟฟ้าใช้ทุกหมู่บ้าน

๕.๓ การประปา

ปัจจุบันการประปาภายในเขตพื้นที่รับผิดชอบขององค์การบริหารส่วนตำบลโคกกลอยเป็นประปาส่วนภูมิภาค

๕.๔ โทรศัพท์

ในเขตองค์การบริหารส่วนตำบลโคกกลอย มีการสื่อสารที่สำคัญได้แก่ โทรศัพท์บ้านและโทรศัพท์เคลื่อนที่ และมีเครือข่ายของโทรศัพท์เคลื่อนที่ที่ใช้ได้อย่างมีประสิทธิภาพ ได้แก่ AIS, DTAC, True

๕.๕ ไปรษณีย์หรือการสื่อสารหรือการขนส่ง และวัสดุ ครุภัณฑ์

๑. ที่ทำการไปรษณีย์ จำนวน ๒ แห่ง ตั้งอยู่หมู่ที่ ๑ และหมู่ที่ ๔ ตำบลโคกกลอย

๒. การขนส่งและวัสดุ ครุภัณฑ์ จำนวน ๓ แห่ง ได้แก่

- บริษัท โอ ซีเอส เอ็กเพรส จำกัด ตั้งอยู่เลขที่ ๙๖/๑ หมู่ที่ ๓
- หจก. ที บี พาร์ท ตั้งอยู่เลขที่ ๗๗/๒ หมู่ที่ ๓
- บจก. บลูแอนดีไวท์ เอ็กเพรส ตั้งอยู่เลขที่ ๙๘/๑ หมู่ที่ ๓

๖. ระบบเศรษฐกิจ

๖.๑ การเกษตร

พื้นที่เหมาะสมในการเกษตรกรรม ซึ่งมีฝนตกชุกตลอดปีเหมาะสมที่จะปลูกปาล์ม ปลูกยางพารา ผลิตยางตาเขียว และปลูกไม้ผลชนิดต่าง ๆ เช่น มังคุด ทูเรียน เป็นต้น

๖.๒ การประมง

พื้นที่ป่าชายเลนยังมีความอุดมสมบูรณ์เหมาะสมในการทำประมงชายฝั่งทะเล

๖.๓ การปศุสัตว์

เกษตรกรผู้เลี้ยงสัตว์ในตำบลโคกกลอยส่วนใหญ่จะเลี้ยง โคเนื้อ กระบือ สุกร ไก่ เป็ด และแพะ ซึ่งแยกจำนวนเกษตรกรผู้เลี้ยงสัตว์เป็นรายหมู่บ้าน ได้ดังนี้

หมู่ที่ ๑ บ้านห้วยนอน	จำนวน ๗ ราย
หมู่ที่ ๓ บ้านปากช่อง	จำนวน ๑๘ ราย
หมู่ที่ ๔ บ้านดอน	จำนวน ๖๓ ราย
หมู่ที่ ๕ บ้านหนาบัว	จำนวน ๑๖ ราย
หมู่ที่ ๖ บ้านนาใต้	จำนวน ๒๙ ราย
หมู่ที่ ๗ บ้านท่าปูน	จำนวน ๓๑ ราย
หมู่ที่ ๘ บ้านต้นแซะ	จำนวน ๕๑ ราย
หมู่ที่ ๙ บ้านกลาง	จำนวน ๑๑ ราย
หมู่ที่ ๑๐ บ้านวัดเขา	จำนวน ๒๙ ราย
หมู่ที่ ๑๑ บ้านท่าปากแห้ว	จำนวน ๖๑ ราย
หมู่ที่ ๑๒ บ้านฝรั่ง	จำนวน ๑๖ ราย
หมู่ที่ ๑๓ บ้านตะวันออก	จำนวน ๑๒ ราย
หมู่ที่ ๑๔ บ้านเขาปีหลาย	จำนวน ๓๖ ราย

รวมทั้งสิ้น ๓๘๐ ราย

ที่มา : สำนักงานปศุสัตว์อำเภอตะกั่วทุ่ง จังหวัดพังงา (ข้อมูล ณ วันที่ ๒ มิถุนายน ๒๕๖๔)

๖.๔ การบริการ

หน่วยธุรกิจในเขตอบต.

- สถานที่ให้บริการที่พัก (รีสอร์ท)	๒๑	แห่ง
- โรงแรมขนาดเล็ก	๑	แห่ง
- โรงแรมขนาดใหญ่	๔	แห่ง
- ปั๊มน้ำมันและก๊าซ	๓	แห่ง
- โชว์รูมรถยนต์	๕	แห่ง

๖.๕ การท่องเที่ยว

แหล่งท่องเที่ยวในเขตพื้นที่องค์การบริหารส่วนตำบลโคกกลอยที่สวยงาม เช่น


๑. น้ำตกวัดเขา

ตั้งอยู่ในบริเวณหมู่บ้านวัดเขา ตำบลโคกกลอย มีเนื้อที่ประมาณ ๕,๒๐๐ ไร่ รายรอบไปด้วยชุมชนถึง ๕ ชุมชน ซึ่งบริเวณตัวน้ำตกวัดเขาจะอยู่หมู่ที่ ๑๐ โดยแยกตัวมาจากหมู่ที่ ๒ เมื่อปี พ.ศ. ๒๔๘๑ หมู่บ้านวัดเขาเลยเป็นหมู่บ้านที่มีความสวยงามตามธรรมชาติที่มีป่าไม้ยังคงความอุดมสมบูรณ์ ด้วยธรรมชาติป่าไม้หนาแน่น และที่สำคัญยังมีน้ำตก บ่อยครั้งจะได้พบกับดอกบัวผุด มีวัดเจดีย์โบราณ มีวิถีชีวิตความเป็นอยู่ที่สงบสุข นอกจากนี้ ยังมีกิจกรรมตกบาตรเทโวแสดงถึงความงดงามตามวัฒนธรรมเนื่องจากอยู่ใกล้กับวัดและน้ำตก ประเพณีกิจกรรมวัฒนธรรมจึงสอดคล้องไปด้วยกัน น้ำตกวัดเขาจึงเป็นอีกหนึ่งสถานที่ท่องเที่ยวที่ทำหยากรมาเยือนของนักท่องเที่ยวจากทั่วทุกมุมโลก



๒. ชายทะเลเขาปีหลาย

ตั้งอยู่หมู่ที่ ๑๔ บ้านเขาปีหลาย ตำบลโคกกลอย อำเภอตะกั่วทุ่ง ห่างจากที่ว่าการอำเภอไปทางทิศใต้ประมาณ ๓๒ กิโลเมตรครึ่ง แยกจากถนนสายโคกกลอย - ทำนูนเข้าไปประมาณ ๒ กิโลเมตร เป็นชายหาดที่ต่อเนื่องกับชายหาดทำนูน บริเวณชายหาดมีโขนหิน หาดทรายขาวลงเล่นน้ำได้เป็นหาดที่มีวิวทัศน์ที่สวยงาม มีแนวต้นสนอยู่ตลอดแนวชายหาด และมีแนวหินอยู่ใต้น้ำตลอดแนวและหาดมีความลาดชัน



๓. ชายทะเลนาใต้

ตั้งอยู่หมู่ที่ ๕ บ้านหนานบัว ตำบลโคกกลอย มีชายหาดยาวสองกิโลเมตร อยู่ห่างจากสนามบินภูเก็ต ๒๗ กิโลเมตร เป็นหาดที่มีความสวยงาม หาดทรายขาวละเอียด มีความเงียบสงบ มีทรัพยากรธรรมชาติทางทะเลที่ยังคงความสมบูรณ์ มีสะพานปูน หรือเรียกชื่อว่า “สะพานนาใต้” ยื่นออกไปในทะเล สามารถเดินไปเที่ยวชมความสวยงามของทิวทัศน์รอบ ๆ ได้



๔. สะพานสารสิน

ตั้งอยู่ระหว่างตำบลโคกกลอย จังหวัดพังงาและตำบลไม้ขาว จังหวัดภูเก็ต ซึ่งเป็นสะพานเชื่อมระหว่างสองจังหวัด มีความยาวทั้งหมด ๖๖๐ เมตร สะพานสารสินเป็นที่รู้จักทั่วประเทศ เมื่อเกิดโศกนาฏกรรมของหนุ่มสาว ๒ คน ที่ตัดสินปัญหาด้วยการใช้ผ้าขาวม้าผูกต่อกันมัดตัวเองกระโดดจากกลางสะพานลงสู่พื้นน้ำ ในวันที่ ๒๒ กุมภาพันธ์ ๒๕๑๖ และได้มีการนำเรื่องราวของคนทั้งสองไปสร้างเป็นภาพยนตร์ชื่อ "สะพานรักสารสิน" สะพานสารสินยังเป็นจุดชมวิวพระอาทิตย์ตกพร้อมความสวยงามของท้องทะเลอีกด้วย



๖.๖ อุตสาหกรรม

ตำบลโคกกลอยเป็นตำบลที่มีรอยต่อระหว่างจังหวัดภูเก็ตกับจังหวัดพังงา ซึ่งในเขตตำบลโคกกลอยเหมาะสมที่จะทำการค้าขายและอุตสาหกรรมขนาดเล็ก

๖.๗ การพาณิชย์และกลุ่มอาชีพ จำนวนกลุ่มทุกประเภท ๗๖ กลุ่ม แยกประเภทกลุ่ม ได้ดังนี้

- กลุ่มออมทรัพย์ จำนวน ๑๓ กลุ่ม (หมู่ที่ ๑,๓,๔,๕,๖,๗,๘,๙,๑๐,๑๑,๑๒,๑๓,๑๔)
- กลุ่มผลิตยางแผ่นดิบ จำนวน ๑ กลุ่ม (หมู่ที่ ๓)
- กลุ่มเกษตรกรทำสวน จำนวน ๑ กลุ่ม (หมู่ที่ ๓)
- กลุ่มกองทุนหมู่บ้าน จำนวน ๑๓ กลุ่ม (หมู่ที่ ๑,๓,๔,๕,๖,๗,๘,๙,๑๐,๑๑,๑๒,๑๓,๑๔)
- กลุ่มประมง จำนวน ๔ กลุ่ม (หมู่ที่ ๖,๗,๑๑,๑๔)
- กลุ่มค้าขาย จำนวน ๑ กลุ่ม (หมู่ที่ ๑๔)
- กลุ่มการศึกษา จำนวน ๑ กลุ่ม (หมู่ที่ ๗)
- กลุ่มพัฒนาศรี จำนวน ๑ กลุ่ม (หมู่ที่ ๓)
- กลุ่มกองทุน SML จำนวน ๑๓ กลุ่ม (หมู่ที่ ๑,๓,๔,๕,๖,๗,๘,๙,๑๐,๑๑,๑๒,๑๓,๑๔)

- กลุ่มกองทุนแม่ของแผ่นดิน จำนวน ๑๑ กลุ่ม (หมู่ที่ ๑,๓,๔,๕,๘,๙,๑๐,๑๑,๑๒,๑๓,๑๔)
- กลุ่มผลิตยางตาเขียว จำนวน ๓ กลุ่ม (หมู่ที่ ๔,๕,๖)
- กลุ่มผลิตเครื่องแกงสำเร็จรูป จำนวน ๑ กลุ่ม (หมู่ที่ ๑๔)
- กลุ่มเยาวชนทูปิ่นมเบอร์วัน จำนวน ๓ กลุ่ม (หมู่ที่ ๑,๙,๑๒)
- กลุ่มผู้ผลิตไม้ดอกไม้ประดับ จำนวน ๑ กลุ่ม (หมู่ที่ ๑๐)
- กลุ่มอาชีพทำขนม จำนวน ๓ กลุ่ม (หมู่ที่ ๑,๑๐,๑๓)
- กลุ่มทำของชำร่วย จำนวน ๑ กลุ่ม (หมู่ที่ ๑)
- กลุ่มภูตาส จำนวน ๑ กลุ่ม (หมู่ที่ ๕)
- กลุ่มขับรถแท็กซี่นาได้ จำนวน ๑ กลุ่ม (หมู่ที่ ๖)
- กลุ่ม OTOP จำนวน ๑ กลุ่ม (หมู่ที่ ๙)
- กลุ่มปลูกพืชผักปลอดภัย จำนวน ๓ กลุ่ม (หมู่ที่ ๖,๙,๑๓)
- กลุ่มวิสาหกิจชุมชน จำนวน ๑ กลุ่ม (หมู่ที่ ๙)
- กลุ่มวิสาหกิจชุมชนท่องเที่ยวโดยชุมชนตำบลโคกกลอย จำนวน ๑๓ กลุ่ม (หมู่ที่ ๑,๓,๔,๕,๖,๗,๘,๙,๑๐,๑๑,๑๒,๑๓,๑๔)

๖.๘ แรงงาน

ในเขตพื้นที่องค์การบริหารส่วนตำบลโคกกลอย มีแรงงานแฝงซึ่งเป็นทั้งแรงงานต่างด้าว และแรงงานนอกพื้นที่ ประกอบอาชีพรับจ้างทั่วไป

๗. ศาสนา ประเพณี วัฒนธรรม

๗.๑ การนับถือศาสนา

ศาสนาที่ประชาชนในตำบลโคกกลอยนับถือมีศาสนาพุทธและอิสลาม ซึ่งส่วนใหญ่ นับถือศาสนาพุทธ

๗.๒ ประเพณีและงานประจำปี

วัฒนธรรม ชุมชนในเขตองค์การบริหารส่วนตำบลโคกกลอย มีขนบธรรมเนียมประเพณีและวัฒนธรรมท้องถิ่นที่ดั้งเดิม ปฏิบัติสืบทอดกันมาเป็นประจำทุกปี ดังนี้

- | | |
|---------------------------------------|----------------------|
| ๑. งานประเพณีสงกรานต์และวันผู้สูงอายุ | เดือนเมษายน |
| ๒. งานประเพณีถือศีลกินเจ | เดือนตุลาคม, กันยายน |
| ๓. งานประเพณีตักบาตรเทโว | เดือนตุลาคม |
| ๔. งานประเพณีลอยแพลอยกระทง | เดือนพฤศจิกายน |

๗.๓ ภูมิปัญญาท้องถิ่น ภาษาล้าน

ภูมิปัญญาท้องถิ่นในองค์การบริหารส่วนตำบลโคกกลอย ได้แก่ กลุ่มงานภูตาส และส่วนภาษาล้านเป็นภาษาใต้

๘. ทรัพยากรธรรมชาติ

๘.๑ ทรัพยากรน้ำ

ในเขตตำบลโคกกลอย มีหนองน้ำและสายน้ำไหลผ่านหลายสายจึงไม่ค่อยมีปัญหาในเรื่องของการอุปโภคเรือน้ำดื่มมาใช้ แหล่งน้ำที่สำคัญมีดังนี้

สระเก็บน้ำมี ๗ แห่ง ดังนี้

- | | | | |
|------------------|--------------|------------------|------------|
| ๑. หานไฟลาม | หมู่ที่ ๓, ๕ | ๒. หานสิงลม | หมู่ที่ ๔ |
| ๓. หานคาย | หมู่ที่ ๖ | ๔. ลุ่มตาอินทร์ | หมู่ที่ ๖ |
| ๕. นบใหญ่ นบโหนด | หมู่ที่ ๙ | ๖. สระน้ำนาเหนือ | หมู่ที่ ๑๐ |
| ๗. นบปราบ | หมู่ที่ ๑๓ | | |

และอ่างเก็บน้ำขนาดเล็กมี ๒ แห่ง ดังนี้

- | | |
|--------------------------|-----------|
| ๑. อ่างเก็บน้ำห่านป่าสตอ | หมู่ที่ ๓ |
| ๒. อ่างเก็บน้ำห่านบัว | หมู่ที่ ๕ |

๘.๒ ทรัพยากรป่าไม้

ในเขต อบต.โคกกกลอย ไม่ว่าจะเป็นป่าชายเลนหรือป่าสงวนแห่งชาติ ซึ่งสามารถที่จะทำรายได้ให้กับเกษตรกรในพื้นที่ที่มีพอสรุปได้ดังนี้

- | | | |
|------------------------------------|--------|-----------|
| ๑. ป่าควนยายชุม | ประมาณ | ๒,๗๐๐ ไร่ |
| ๒. ป่าชายเลน | ประมาณ | ๓๐๐ ไร่ |
| ๓. ป่าชุมชนควนหน้าบาน - ควนช้างตาย | ประมาณ | ๙๐๐ ไร่ |

๘.๓ ภูเขา

พื้นที่ในเขตตำบลโคกกกลอยส่วนใหญ่เป็นเทือกเขาสูงชัน สลับกับที่ราบ

ส่วนที่ ๒ ยุทธศาสตร์การพัฒนากองครักษ์ส่วนท้องถิ่น

๑. ความสัมพันธ์ระหว่างแผนพัฒนาระดับภาค

๑.๑ แผนยุทธศาสตร์ชาติ ๒๐ ปี (พ.ศ. ๒๕๖๑ – ๒๕๘๐)

วิสัยทัศน์ประเทศ

“ประเทศไทยมีความมั่นคง มั่งคั่ง ยั่งยืน เป็นประเทศที่พัฒนาแล้ว ด้วยการพัฒนาตามหลักปรัชญาของเศรษฐกิจพอเพียง”

เป้าหมายการพัฒนาประเทศ

- ๑) ความอยู่ดีมีสุขของคนไทยและสังคมไทย
- ๒) ชีตความสามารถในการแข่งขัน การพัฒนาเศรษฐกิจและการกระจายรายได้
- ๓) การพัฒนาทรัพยากรมนุษย์ของประเทศ
- ๔) ความเท่าเทียมและความเสมอภาคของสังคม
- ๕) ความหลากหลายทางชีวภาพ คุณภาพสิ่งแวดล้อม และความยั่งยืนของทรัพยากรธรรมชาติ
- ๖) ประสิทธิภาพการบริหารจัดการและการเข้าถึงการให้บริการของภาครัฐ

การพัฒนาประเทศในช่วงระยะเวลาของยุทธศาสตร์ชาติ จะมุ่งเน้นการสร้างสมดุลระหว่างการพัฒนาเศรษฐกิจ สังคม และสิ่งแวดล้อม โดยประกอบด้วย ๖ ยุทธศาสตร์ ได้แก่

๑. ยุทธศาสตร์ชาติด้านความมั่นคง
๒. ยุทธศาสตร์ชาติด้านการสร้างความสามารถในการแข่งขัน
๓. ยุทธศาสตร์ชาติด้านการพัฒนาและเสริมสร้างศักยภาพทรัพยากรมนุษย์
๔. ยุทธศาสตร์ชาติด้านการสร้างโอกาสและความเสมอภาคทางสังคม
๕. ยุทธศาสตร์ชาติด้านการสร้างการเติบโตบนคุณภาพชีวิตที่เป็นมิตรต่อสิ่งแวดล้อม
๖. ยุทธศาสตร์ชาติด้านการปรับสมดุลและพัฒนาระบบการบริหารจัดการภาครัฐ

๑. ยุทธศาสตร์ชาติด้านความมั่นคง

โดยประเด็นยุทธศาสตร์ชาติด้านความมั่นคง ประกอบด้วย ๕ ประเด็น ได้แก่

๑. การรักษาความสงบภายในประเทศ เพื่อสร้างเสริมความสงบเรียบร้อยและสันติสุขให้เกิดขึ้นกับประเทศชาติบ้านเมือง
๒. การป้องกันและแก้ไขปัญหาที่มีผลกระทบต่อความมั่นคง เพื่อแก้ไขปัญหาเดิม และป้องกันไม่ให้เกิดปัญหาใหม่เกิดขึ้น
๓. การพัฒนาศักยภาพของประเทศให้พร้อมเผชิญภัยคุกคามที่กระทบต่อความมั่นคงของชาติ เพื่อยกระดับขีดความสามารถของกองทัพและหน่วยงานด้านความมั่นคง
๔. การบูรณาการความร่วมมือด้านความมั่นคงกับอาเซียนและนานาชาติรวมถึงองค์กรภาครัฐและที่มิใช่ภาครัฐ เพื่อสร้างเสริมความสงบสุข สันติสุข ความมั่นคงและความเจริญก้าวหน้า ให้กับประเทศชาติ ภูมิภาค และโลกอย่างยั่งยืน
๕. การพัฒนากลไกการบริหารจัดการความมั่นคงแบบองค์รวม เพื่อให้กลไกสำคัญต่าง ๆ ทำงานได้อย่างมีประสิทธิภาพ มีการใช้หลักธรรมาภิบาล และการบังคับใช้กฎหมายอย่างเคร่งครัด

๒. ยุทธศาสตร์ชาติด้านการสร้างความสามารถในการแข่งขัน

โดยประเด็นยุทธศาสตร์ชาติด้านการสร้าง ความสามารถในการแข่งขัน ประกอบด้วย ๕ ประเด็น ได้แก่

๑. การเกษตรสร้างมูลค่า ให้ความสำคัญกับการเพิ่มผลผลิต การผลิตทั้งเชิงปริมาณและมูลค่า และความหลากหลายของสินค้าเกษตร
๒. อุตสาหกรรมและบริการแห่งอนาคต โดยสร้างอุตสาหกรรมและบริการแห่งอนาคตที่ขับเคลื่อนประเทศไทยไปสู่ประเทศที่พัฒนาแล้วด้วยนวัตกรรมและเทคโนโลยีแห่งอนาคต
๓. สร้างความหลากหลายด้านการท่องเที่ยว โดยการรักษาการเป็นจุดหมายปลายทางที่สำคัญของการท่องเที่ยวระดับโลกที่ดึงดูดนักท่องเที่ยวทุกระดับและเพิ่มสัดส่วนของนักท่องเที่ยวที่มีคุณภาพสูง
๔. โครงสร้างพื้นฐาน เชื่อมไทย เชื่อมโลก ครอบคลุมถึงโครงสร้างพื้นฐานทางกายภาพในด้านโครงข่ายคมนาคม พื้นที่และเมือง รวมถึงเทคโนโลยี ตลอดจนโครงสร้างพื้นฐานทางเศรษฐกิจ
๕. พัฒนาเศรษฐกิจบนพื้นฐานผู้ประกอบการยุคใหม่ สร้างและพัฒนาผู้ประกอบการยุคใหม่ ที่มีทักษะและจิตวิญญาณของการเป็นผู้ประกอบการ ที่มีความสามารถในการแข่งขันและมีอัตลักษณ์ชัดเจน

๓. ยุทธศาสตร์ชาติด้านการพัฒนาและเสริมสร้างศักยภาพทรัพยากรมนุษย์

โดยประเด็นยุทธศาสตร์ชาติด้านการพัฒนาและเสริมสร้างศักยภาพทรัพยากรมนุษย์ ประกอบด้วย ๗ ประเด็น ได้แก่

๑. การปรับเปลี่ยนค่านิยมและวัฒนธรรม มุ่งเน้นให้สถาบันทางสังคมร่วมปลูกฝังค่านิยมและวัฒนธรรมที่พึงประสงค์
๒. การพัฒนาศักยภาพคนตลอดช่วงชีวิต มุ่งเน้นการพัฒนาคนเชิงคุณภาพในทุกช่วงวัย
๓. ปฏิรูปกระบวนการเรียนรู้ที่ตอบสนองต่อการเปลี่ยนแปลง ในศตวรรษที่ ๒๑ มุ่งเน้นผู้เรียนให้มีทักษะการเรียนรู้และมีใจใฝ่เรียนรู้ตลอดเวลา
๔. การตระหนักถึงปัญหาของมนุษย์ที่หลากหลาย
๕. การเสริมสร้างให้คนไทยมีสุขภาวะที่ดี ครอบคลุมทั้งด้านกาย ใจ สติปัญญา และสังคม
๖. การสร้างสภาพแวดล้อมที่เอื้อต่อการพัฒนาและเสริมสร้างศักยภาพทรัพยากรมนุษย์
๗. การเสริมสร้างศักยภาพการกีฬาในการสร้างคุณค่าทางสังคมและพัฒนาประเทศ

๔. ยุทธศาสตร์ชาติด้านการสร้างโอกาสและความเสมอภาคทางสังคม

โดยประเด็นยุทธศาสตร์ชาติด้านการสร้างโอกาสและความเสมอภาคทางสังคม ประกอบด้วย ๔ ประเด็น ได้แก่

๑. การลดความเหลื่อมล้ำ สร้างความเป็นธรรมในทุกมิติ
๒. การกระจายศูนย์กลางความเจริญทางเศรษฐกิจ สังคมและเทคโนโลยี โดย
 - (๑) พัฒนาศูนย์กลางความเจริญทางเศรษฐกิจ สังคมและเทคโนโลยีในภูมิภาค
 - (๒) กำหนดแผนพัฒนาเศรษฐกิจและสังคมของแต่ละกลุ่มจังหวัดในมิติต่าง ๆ
 - (๓) จัดระบบเมืองที่เอื้อต่อการสร้างชีวิตและสังคมที่มีคุณภาพและปลอดภัย ให้สามารถตอบสนองต่อสังคมสูงวัยและแนวโน้มของการขยายตัวของเมืองในอนาคต
- (๔) ปรับโครงสร้างและแก้ไขกฎหมายระเบียบบริหารราชการแผ่นดิน เพื่อวางระบบและกลไกการบริหารงานในระดับภาค กลุ่มจังหวัด
- (๕) สนับสนุนการพัฒนาพื้นที่บนฐานข้อมูล ความรู้ เทคโนโลยีและนวัตกรรม
- (๖) การพัฒนากำลังแรงงานในพื้นที่

๓. การเสริมสร้างพลังทางสังคม โดย

- (๑) สร้างสังคมเข้มแข็งที่แบ่งปัน ไม่ทอดทิ้งกัน และมีคุณธรรม โดยสนับสนุนการรวมตัวและดึงพลังของภาคส่วนต่าง ๆ
- (๒) การรองรับสังคมสูงวัยอย่างมีคุณภาพ
- (๓) สนับสนุนความร่วมมือระหว่างภาครัฐ ภาคเอกชน ภาควิชาการ ภาคประชาสังคมและภาคประชาชน
- (๔) ส่งเสริมความเสมอภาคทางเพศและบทบาทของสตรีในการสร้างสรรค์สังคม
- (๕) สนับสนุนการพัฒนาทุนทางสังคมและวัฒนธรรม
- (๖) สนับสนุนการพัฒนาเทคโนโลยีสารสนเทศและสื่อสร้างสรรค์ เพื่อรองรับสังคมยุคดิจิทัล

๔. การเพิ่มขีดความสามารถของชุมชนท้องถิ่นในการพัฒนา การพึ่งตนเองและการจัดการตนเอง โดย

- (๑) ส่งเสริมการปรับตัวกิจกรรมในระดับครัวเรือนให้มีขีดความสามารถในการจัดการวางแผนชีวิต สุขภาพ ครอบครัว การเงินและอาชีพ
- (๒) เสริมสร้างศักยภาพของชุมชนในการพึ่งตนเองและการพึ่งพากันเอง
- (๓) สร้างการมีส่วนร่วมของภาคส่วนต่าง ๆ เพื่อสร้างประชาธิปไตยชุมชน
- (๔) สร้างภูมิคุ้มกันทางปัญญาให้กับชุมชน

๕. ยุทธศาสตร์ชาติด้านการสร้างการเติบโตบนคุณภาพชีวิตที่เป็นมิตรต่อสิ่งแวดล้อม

โดยประเด็นยุทธศาสตร์ชาติด้านการสร้างการเติบโตบนคุณภาพชีวิตที่เป็นมิตรต่อสิ่งแวดล้อมประกอบด้วย ๖ ประเด็น ได้แก่

๑. สร้างการเติบโตอย่างยั่งยืนบนสังคมเศรษฐกิจสีเขียว โดย

- (๑) เพิ่มมูลค่าของเศรษฐกิจฐานชีวภาพให้สอดคล้องกับยุทธศาสตร์ด้านการสร้างความสามารถในการแข่งขัน
- (๒) อนุรักษ์และฟื้นฟูความหลากหลายทางชีวภาพในและนอกถิ่นกำเนิด
- (๓) อนุรักษ์และฟื้นฟูแม่น้ำลำคลองและแหล่งน้ำธรรมชาติทั่วประเทศ
- (๔) รักษาและเพิ่มพื้นที่สีเขียวที่เป็นมิตรกับสิ่งแวดล้อม
- (๕) ส่งเสริมการบริโภคและการผลิตที่ยั่งยืน

๒. สร้างการเติบโตอย่างยั่งยืนบนสังคมเศรษฐกิจภาคทะเล โดย

- (๑) เพิ่มมูลค่าของเศรษฐกิจฐานชีวภาพทางทะเล
- (๒) ปรับปรุง ฟื้นฟู และสร้างใหม่ทรัพยากรทางทะเลและชายฝั่งทั้งระบบ
- (๓) ฟื้นฟูชายหาดที่เป็นแหล่งท่องเที่ยว ชายฝั่งทะเลได้รับการป้องกันและแก้ไขทั้งระบบ และมีนโยบายการจัดการชายฝั่งแบบบูรณาการอย่างเป็นองค์รวม
- (๔) พัฒนาและเพิ่มสัดส่วนกิจกรรมทางทะเลที่เป็นมิตรต่อสิ่งแวดล้อม

๓. สร้างการเติบโตอย่างยั่งยืนบนสังคมที่เป็นมิตรต่อสภาพภูมิอากาศ โดย

- (๑) ลดการปล่อยก๊าซเรือนกระจก
- (๒) มีการปรับตัวเพื่อลดความสูญเสียและเสียหายจากภัยธรรมชาติและผลกระทบที่เกี่ยวข้องกับการเปลี่ยนแปลงสภาพภูมิอากาศของภาครัฐและภาคเอกชน
- (๔) พัฒนาและสร้างระบบรับมือปรับตัวต่อโรคอุบัติใหม่และโรคอุบัติซ้ำที่เกิดจากการเปลี่ยนแปลงภูมิอากาศ

๔. พัฒนาพื้นที่เมือง ชนบท เกษตรกรรมและอุตสาหกรรมเชิงนิเวศ มุ่งเน้นความเป็นเมืองที่เติบโตอย่างต่อเนื่อง โดย

(๑) จัดทำแผนผังภูมินิเวศเพื่อการพัฒนาเมือง ชนบท พื้นที่เกษตรกรรมและอุตสาหกรรม รวมถึงพื้นที่อนุรักษ์ตามศักยภาพ และความเหมาะสมทางภูมินิเวศอย่างเป็นเอกภาพ

(๒) พัฒนาพื้นที่เมือง ชนบทเกษตรกรรม และ อุตสาหกรรมเชิงนิเวศ ที่มีการบริหารจัดการตามแผนผังภูมินิเวศอย่างยั่งยืน

(๓) จัดการมลพิษที่มีผลกระทบต่อสิ่งแวดล้อม และสารเคมีในภาคเกษตรทั้งระบบ ให้เป็นไปตามมาตรฐานสากลและค่ามาตรฐานสากล

(๔) ส่งเสริมรักษา อนุรักษ์ พื้นฟู และพัฒนาทรัพยากรธรรมชาติ มรดกทางสถาปัตยกรรมและศิลปวัฒนธรรมอัตลักษณ์ และวิถีชีวิตพื้นถิ่นบนฐานธรรมชาติ และฐานวัฒนธรรมอย่างยั่งยืน

(๕) พัฒนาเครือข่ายองค์กรพัฒนาเมืองและชุมชน รวมทั้งกลุ่มอาสาสมัคร ด้วยกลไกการมีส่วนร่วมของทุกภาคส่วนในท้องถิ่น

(๖) เสริมสร้างระบบสาธารณสุขและอนามัยสิ่งแวดล้อมและยกระดับความสามารถในการป้องกันโรคอุบัติใหม่และอุบัติซ้ำ

๕. พัฒนาความมั่นคงน้ำ พลังงาน และเกษตรที่เป็นมิตรต่อสิ่งแวดล้อม โดย

(๑) พัฒนาการจัดการน้ำเชิงลุ่มน้ำทั้งระบบเพื่อเพิ่มความมั่นคงด้านน้ำของประเทศ

(๒) เพิ่มผลผลิตภาพของน้ำทั้งระบบในการใช้น้ำอย่างประหยัด รู้คุณค่า และสร้างมูลค่าเพิ่มจากการใช้น้ำให้ทัดเทียมกับระดับสากล

(๓) พัฒนาความมั่นคงพลังงานของประเทศและส่งเสริมการใช้พลังงานที่เป็นมิตรต่อสิ่งแวดล้อม

(๔) เพิ่มประสิทธิภาพการใช้พลังงานโดยลดความเข้มข้นของการใช้พลังงาน

(๕) พัฒนาความมั่นคงด้านการเกษตรและอาหารของประเทศและชุมชน ในมิติปริมาณ คุณภาพ ราคาและการเข้าถึงอาหาร

๖. ยกระดับกระบวนการทศวรรษเพื่อกำหนดอนาคตประเทศ โดย

(๑) ส่งเสริมคุณลักษณะและพฤติกรรมที่พึงประสงค์ด้านสิ่งแวดล้อมและคุณภาพชีวิตที่ดีของคนไทย

(๒) พัฒนาเครื่องมือ กลไกและระบบยุติธรรม และระบบประชาธิปไตยสิ่งแวดล้อม

(๓) จัดโครงสร้างเชิงสถาบันเพื่อจัดการประเด็นร่วม ด้านการบริหารจัดการทรัพยากรธรรมชาติและสิ่งแวดล้อมที่สำคัญ

(๔) พัฒนาและดำเนินโครงการที่ยกระดับกระบวนการทศวรรษ เพื่อกำหนดอนาคตประเทศ ด้านทรัพยากรธรรมชาติและสิ่งแวดล้อมและวัฒนธรรม บนหลักของการมีส่วนร่วม และธรรมาภิบาล

๖. ยุทธศาสตร์ชาติด้านการปรับสมดุลและพัฒนาระบบการบริหารจัดการภาครัฐ

โดยประเด็นยุทธศาสตร์ชาติด้านการปรับสมดุลและพัฒนาระบบการบริหารจัดการภาครัฐ ประกอบด้วย ๘ ประเด็น ได้แก่

๑. ภาครัฐที่ยึดประชาชนเป็นศูนย์กลาง ตอบสนองความต้องการ และให้บริการอย่างสะดวกรวดเร็ว โปร่งใส โดย

(๑) การให้บริการสาธารณะของภาครัฐได้มาตรฐานสากลและเป็นระดับแนวหน้าของภูมิภาค

(๒) ภาครัฐมีความเชื่อมโยงในการให้บริการสาธารณะต่าง ๆ ผ่านการนำเทคโนโลยีดิจิทัลมาประยุกต์ใช้

๒. ภาครัฐบริหารงานแบบบูรณาการโดยมียุทธศาสตร์ชาติเป็นเป้าหมายและเชื่อมโยงการพัฒนาในทุก ระดับ ทุกประเด็น ทุกภารกิจ และทุกพื้นที่ โดย

- (๑) ให้อุทศาสตร์ชาติเป็นกลไกขับเคลื่อนการพัฒนาประเทศ
- (๒) ระบบการเงินการคลังประเทศสนับสนุนการขับเคลื่อนยุทธศาสตร์ชาติ
- (๓) ระบบติดตามประเมินผลที่สะท้อนการบรรลุเป้าหมายยุทธศาสตร์ชาติในทุกระดับ
๓. ภาครัฐมีขนาดเล็กลง เหมาะสมกับภารกิจ ส่งเสริมให้ประชาชนและทุกภาคส่วนมีส่วนร่วมในการพัฒนาประเทศ โดย
- (๑) ภาครัฐมีขนาดที่เหมาะสม
- (๒) ทุกภาคส่วนมีส่วนร่วมในการพัฒนาประเทศ
- (๓) ส่งเสริมการกระจายอำนาจและสนับสนุนบทบาทชุมชนท้องถิ่นให้องค์กรปกครองส่วนท้องถิ่นเป็นหน่วยงานที่มีสมรรถนะสูง ตั้งอยู่บนหลักธรรมาภิบาล
๔. ภาครัฐมีความทันสมัย โดย
- (๑) องค์กรภาครัฐมีความยืดหยุ่นเหมาะสมกับบริบทการพัฒนาประเทศ
- (๒) พัฒนาและปรับระบบวิธีการปฏิบัติราชการให้ทันสมัย
๕. บุคลากรภาครัฐเป็นคนดีและเก่ง ยึดหลักคุณธรรม จริยธรรม มีจิตสำนึก มีความสามารถสูง มุ่งมั่นและเป็นมืออาชีพ โดย
- (๑) ภาครัฐมีการบริหารกำลังคนที่มี ความคล่องตัว ยึดระบบคุณธรรม
- (๒) บุคลากรภาครัฐยึดค่านิยมในการทำงานเพื่อประชาชน มีคุณธรรม และมีการพัฒนาตามเส้นทางความก้าวหน้าในอาชีพ
๖. ภาครัฐมีความโปร่งใส ปลอดการทุจริตและประพฤติมิชอบ โดย
- (๑) ประชาชนและภาคีต่าง ๆ ในสังคมร่วมมือกันในการป้องกันการทุจริตและประพฤติมิชอบ
- (๒) บุคลากรภาครัฐยึดมั่นในหลักคุณธรรม จริยธรรมและความซื่อสัตย์สุจริต
- (๓) การปราบปรามการทุจริตประพฤติมิชอบมีประสิทธิภาพมีความเด็ดขาด เป็นธรรมและตรวจสอบได้
- (๔) การบริหารจัดการการป้องกันและปราบปรามการทุจริตอย่างเป็นระบบแบบบูรณาการ
๗. กฎหมายมีความสอดคล้องเหมาะสมกับบริบทต่าง ๆ และมีเท่าที่จำเป็น โดย
- (๑) ภาครัฐจัดให้มีกฎหมายที่สอดคล้องและเหมาะสมกับบริบทต่าง ๆ ที่เปลี่ยนแปลง
- (๒) มีกฎหมายเท่าที่จำเป็น
- (๓) การบังคับใช้กฎหมายอย่างมีประสิทธิภาพ เท่าเทียม มีการเสริมสร้างประสิทธิภาพการใช้กฎหมาย
๘. กระบวนการยุติธรรมเคารพสิทธิมนุษยชนและปฏิบัติต่อประชาชน โดยเสมอภาค โดย
- (๑) บุคลากรและหน่วยงานในกระบวนการยุติธรรมเคารพและยึดมั่นในหลักประชาธิปไตยเคารพศักดิ์ศรีความเป็นมนุษย์ที่พึงได้รับการปฏิบัติอย่างเท่าเทียม
- (๒) ทุกหน่วยงานในกระบวนการยุติธรรม มีบทบาทเชิงรุกร่วมกันในทุกขั้นตอนของการค้นหาความจริง
- (๓) หน่วยงานในกระบวนการยุติธรรมทั้งทางแพ่ง อาญาและปกครองมีเป้าหมายและยุทธศาสตร์ร่วมกัน
- (๔) ส่งเสริมระบบยุติธรรมทางเลือก ระบบยุติธรรมชุมชน และการมีส่วนร่วมของประชาชนในกระบวนการยุติธรรม
- (๕) พัฒนามาตรการอื่นแทนโทษทางอาญา

๑.๒ แผนพัฒนาเศรษฐกิจและสังคมแห่งชาติ ฉบับที่ ๑๒

ความเชื่อมโยงระหว่างยุทธศาสตร์ชาติระยะ ๒๐ ปี กับแผนพัฒนาฯ ฉบับที่ ๑๒ ทิศทางและกรอบยุทธศาสตร์ของแผนพัฒนาฯ ฉบับที่ ๑๒ (พ.ศ. ๒๕๖๐ – ๒๕๖๔) มีความเห็นเพิ่มเติมว่าแผนพัฒนาฯ ฉบับที่ ๑๒ ต้องมีความสอดคล้องกับยุทธศาสตร์ชาติ ๒๐ ปี และมีการแปลงยุทธศาสตร์ชาติดังกล่าวเป็นแผนงาน/โครงการในช่วง ๕ ปี โดยระบุ แผนปฏิบัติการ และกำหนดตัวชี้วัดความสำเร็จที่เป็นรูปธรรม รวมทั้งให้มีการประเมินผลของการดำเนินงานทุกกรอบ ๑ ปี และ ๕ ปี

ยุทธศาสตร์ในแผนพัฒนาฯ ฉบับที่ ๑๒ มีทั้งหมด ๑๐ ยุทธศาสตร์ โดยมี ๖ ยุทธศาสตร์ตามกรอบยุทธศาสตร์ชาติ ๒๐ ปี และอีก ๔ ยุทธศาสตร์ที่เป็นปัจจัยสนับสนุน ดังนี้

ยุทธศาสตร์ที่ ๑ การเสริมสร้างและพัฒนาศักยภาพทุนมนุษย์

ทุนมนุษย์ของประเทศไทยยังมีปัญหาในด้านคุณภาพคนในแต่ละช่วงวัย โดยผลลัพธ์ทางการศึกษาของเด็กวัยเรียนค่อนข้างต่ำ การพัฒนาความรู้และทักษะของแรงงานไม่ตรงกับตลาดงาน ในขณะที่คนไทยจำนวนมากไม่น้อยยังไม่สามารถคัดกรองและเลือกรับวัฒนธรรมได้อย่างเหมาะสม ซึ่งส่งผลกระทบต่อวิกฤตค่านิยมทัศนคติ และพฤติกรรมในการดำเนินชีวิต การพัฒนาในระยะต่อไปจึงต้องให้ความสำคัญกับการวางรากฐานการพัฒนาคนให้มีความสมบูรณ์ เพื่อให้คนไทยมีทัศนคติและพฤติกรรมตามบรรทัดฐานที่ดีของสังคม ได้รับการศึกษาที่มีคุณภาพสูงตามมาตรฐานสากล และสามารถเรียนรู้ด้วยตนเองอย่างต่อเนื่อง มีสุขภาวะที่ดีขึ้น คนทุกช่วงวัยมีทักษะ ความรู้ และความสามารถเพิ่มขึ้นรวมทั้งสถาบันทางสังคมมีความเข้มแข็งและมีส่วนร่วมในการพัฒนาประเทศเพิ่มขึ้น แนวทางการพัฒนาที่สำคัญ ประกอบด้วย

(๑) ปรับเปลี่ยนค่านิยมคนไทยให้มีคุณธรรมจริยธรรม มีวินัย จิตสาธารณะ และพฤติกรรมที่พึงประสงค์ อาทิ ส่งเสริมให้มีกิจกรรมการเรียนการสอนทั้งในและนอกห้องเรียนที่สอดแทรกคุณธรรมจริยธรรม ความมีระเบียบวินัย และจิตสาธารณะ

(๒) พัฒนาศักยภาพคนให้มีทักษะ ความรู้ และความสามารถในการดำรงชีวิตอย่างมีคุณค่า อาทิ ส่งเสริมเด็กปฐมวัยให้มีการพัฒนาทักษะทางสมองและทางสังคมที่เหมาะสม เด็กวัยเรียนและวัยรุ่นมีทักษะการคิดวิเคราะห์อย่างเป็นระบบ

(๓) ยกระดับคุณภาพการศึกษาและการเรียนรู้ตลอดชีวิต อาทิ ปรับระบบบริหารจัดการสถานศึกษาขนาดเล็กให้มีการจัดทรัพยากรร่วมกันให้มีขนาดและจำนวนที่เหมาะสม ปรับปรุงแหล่งเรียนรู้ในชุมชนให้เป็นแหล่งเรียนรู้เชิงสร้างสรรค์และมีชีวิต

(๔) ลดปัจจัยเสี่ยงด้านสุขภาพและให้ทุกภาคส่วนคำนึงถึงผลกระทบต่อสุขภาพ อาทิ ส่งเสริมให้มีกิจกรรมทางสุขภาพและโภชนาการที่เหมาะสมกับวัย ปรับปรุงมาตรการทางกฎหมายและภาษีในการควบคุมผลิตภัณฑ์ที่ส่งผลเสียต่อสุขภาพ

(๕) เพิ่มประสิทธิภาพการบริหารจัดการระบบสุขภาพภาครัฐและปรับระบบการเงินการคลังด้านสุขภาพ อาทิ ปรับระบบบริหารจัดการทรัพยากรร่วมกันระหว่างสถานพยาบาลทุกสังกัดในเขตพื้นที่สุขภาพ

(๖) พัฒนาระบบการดูแลและสร้างสภาพแวดล้อมที่เหมาะสมกับสังคมสูงวัย อาทิ ผลักดันให้มีกฎหมายการดูแลผู้สูงอายุระยะยาว

(๗) ผลักดันให้สถาบันทางสังคมมีส่วนร่วมพัฒนาประเทศอย่างเข้มแข็ง อาทิ กำหนดมาตรการดูแลครอบครัวที่เปราะบาง และส่งเสริมสถาบันการศึกษาให้เป็นแหล่งบริการความรู้ทางวิชาการที่ทุกคนเข้าถึงได้

ยุทธศาสตร์ที่ ๒ การสร้างความเป็นธรรมลดความเหลื่อมล้ำในสังคม

การพัฒนาในช่วงที่ผ่านมาทำให้สังคมไทยก้าวหน้าไปหลายด้าน แต่การแก้ปัญหาความเหลื่อมล้ำและสร้างความเป็นธรรมในสังคมไทยมีความคืบหน้าช้า ทั้งเรื่องความแตกต่างของรายได้ระหว่างกลุ่มประชากร ความแตกต่างของคุณภาพการบริการภาครัฐ รวมทั้งข้อจำกัดในการเข้าถึงกระบวนการยุติธรรมและ

เทคโนโลยีของกลุ่มผู้ด้อยโอกาสและกลุ่มที่อยู่ในพื้นที่ห่างไกล ดังนั้น การพัฒนาในระยะต่อไป จึงจำเป็นต้องมุ่งลดปัญหาความเหลื่อมล้ำด้านรายได้ของกลุ่มคนที่มีฐานะทางเศรษฐกิจสังคมที่แตกต่างกัน แก้ไขปัญหาความยากจน เพิ่มโอกาสการเข้าถึงบริการพื้นฐานทางสังคมของภาครัฐ รวมทั้งเพิ่มศักยภาพชุมชนและเศรษฐกิจฐานรากให้มีความเข้มแข็ง เพื่อให้ชุมชนพึ่งพาตนเองและได้รับส่วนแบ่งผลประโยชน์ทางเศรษฐกิจมากขึ้น แนวทางการพัฒนาสำคัญ ประกอบด้วย

(๑) การเพิ่มโอกาสให้กับกลุ่มเป้าหมายประชากรร้อยละ ๔๐ ที่มีรายได้ต่ำสุดสามารถเข้าถึงบริการที่มีคุณภาพของรัฐและมีอาชีพ อาทิ ขยายโอกาสการเข้าถึงการศึกษาที่มีคุณภาพให้แก่เด็กและเยาวชนที่ด้อยโอกาสทางการศึกษาอย่างต่อเนื่อง โดยให้การดูแลนักเรียนที่ครอบคลุมตั้งแต่การสร้างรายได้ของครัวเรือนสนับสนุนค่าเดินทางไปยังสถานศึกษา ให้ทุนการศึกษาต่อระดับสูง

(๒) การกระจายการให้บริการภาครัฐทั้งด้านการศึกษา สาธารณสุข และสวัสดิการที่มีคุณภาพให้ครอบคลุมและทั่วถึง อาทิ บริหารจัดการการให้บริการสาธารณสุขที่มีคุณภาพให้ครอบคลุมทุกพื้นที่ ผ่านการพัฒนาระบบส่งต่อผู้ป่วยทั้งในระดับจังหวัด ภาค และระดับประเทศให้มีประสิทธิภาพมากขึ้น

(๓) เสริมสร้างศักยภาพชุมชน การพัฒนาเศรษฐกิจชุมชนและการสร้างความเข้มแข็งการเงินฐานรากตามหลักปรัชญาของเศรษฐกิจพอเพียง เพื่อให้ชุมชนสามารถพึ่งพาตนเองได้ มีสิทธิในการจัดการทุนที่ดินและทรัพยากรภายในชุมชน อาทิ สนับสนุนการให้ความรู้ในการบริหารจัดการทางการเงินแก่ชุมชนและครัวเรือน การปรับองค์การการเงินของชุมชนให้ทำหน้าที่เป็นสถาบันการเงินในระดับหมู่บ้าน/ตำบลที่ทำหน้าที่ทั้งการให้กู้ยืมและการออม และจัดตั้งโครงข่ายการเงินฐานรากโดยมีธนาคารออมสินและธนาคารเพื่อการเกษตรและสหกรณ์เป็นแม่ข่าย

ยุทธศาสตร์ที่ ๓ การสร้างความเข้มแข็งทางเศรษฐกิจและแข่งขันได้อย่างยั่งยืน

เศรษฐกิจไทยขยายตัวต่ำกว่าศักยภาพอย่างต่อเนื่องเป็นเวลาหลายปี ทั้งจากผลกระทบของเศรษฐกิจโลกซบเซาและข้อจำกัดภายในประเทศเองที่เป็นอุปสรรคต่อการเพิ่มผลิตภาพและขีดความสามารถในการแข่งขัน รวมทั้งฐานเศรษฐกิจภายในประเทศขยายตัวช้าการพัฒนา ๕ ปีต่อจากนี้ไป จึงเน้นให้เศรษฐกิจเติบโตได้ตามศักยภาพและมีเสถียรภาพภาคส่งออกมีการพัฒนาจนสามารถขยายตัวและเป็นกลไกสำคัญในการขับเคลื่อนเศรษฐกิจไทย ผลิตภาพการผลิตของประเทศเพิ่มขึ้น การลงทุนภาครัฐและเอกชนมีการขยายตัวอย่างต่อเนื่องและมาจากความร่วมมือกันมากขึ้น ประชาชนและผู้ประกอบการเข้าสู่ระบบภาษีมากขึ้น และประเทศไทยมีขีดความสามารถในการแข่งขันทางเศรษฐกิจสูงขึ้น นอกจากนี้ ยังเน้นให้เศรษฐกิจรายสาขามีการเติบโตอย่างเข้มแข็ง ภาคการเกษตรเน้นเกษตรกรรมยั่งยืนและให้เกษตรกรมีรายได้เพิ่มขึ้น มีการพัฒนาเมืองอุตสาหกรรมนิเวศ การท่องเที่ยวสามารถทำรายได้และแข่งขันได้มากขึ้น วิสาหกิจขนาดกลางและขนาดย่อมมีบทบาทต่อระบบเศรษฐกิจมากขึ้น ภาคการเงินมีประสิทธิภาพเพิ่มขึ้นโดย มีแนวทางการพัฒนาที่สำคัญประกอบด้วย

(๑) การบริหารจัดการเศรษฐกิจส่วนรวม ทั้งในด้านการคลัง อาทิ เพิ่มประสิทธิภาพการจัดแผนงานโครงการ การจัดสรรงบประมาณ การบริหาร และการตรวจสอบกระบวนการงบประมาณ และด้านการเงิน อาทิ เพิ่มประสิทธิภาพของระบบการเงินและสถาบันการเงินทั้งในตลาดเงินและตลาดทุนให้สามารถสนับสนุนการขยายตัวทางเศรษฐกิจ

(๒) การเสริมสร้างและพัฒนาขีดความสามารถในการแข่งขันของภาคการผลิตและบริการ มุ่งเน้นการสร้างเชื่อมโยงของห่วงโซ่มูลค่าระหว่างภาคเกษตร อุตสาหกรรม บริการ และการค้าการลงทุน เพื่อยกระดับศักยภาพในการแข่งขันของประเทศ โดยยกระดับการผลิตสินค้าเกษตรและอาหารเข้าสู่ระบบมาตรฐาน ต่อยอดความเข้มแข็งของอุตสาหกรรมที่มีศักยภาพปัจจุบันเพื่อยกระดับไปสู่อุตสาหกรรมที่ใช้เทคโนโลยีขั้นสูง วางอนาคตรากฐานการพัฒนาอุตสาหกรรม เสริมสร้างขีดความสามารถการแข่งขันในเชิงธุรกิจของภาคบริการปรับปรุงแก้ไขกฎหมายและกฎระเบียบเพื่อส่งเสริมการค้าที่เป็นธรรมและอำนวยความสะดวกด้านการค้าการลงทุน

ยุทธศาสตร์ที่ ๔ การเติบโตที่เป็นมิตรกับสิ่งแวดล้อมเพื่อการพัฒนาอย่างยั่งยืน

ปัจจุบันสภาพทรัพยากรธรรมชาติและสิ่งแวดล้อมกำลังเป็นจุดอ่อนสำคัญต่อการรักษาฐานการผลิตและการให้บริการ รวมทั้งการดำรงชีวิตของคนไทย ซึ่งปัญหาดังกล่าวเกิดจากการลดลงของพื้นที่ป่าไม้ ทรัพยากรดินเสื่อมโทรม ความหลากหลายทางชีวภาพถูกคุกคาม ความเสี่ยงในการขาดแคลนทรัพยากรน้ำในอนาคต ปัญหาสิ่งแวดล้อมเพิ่มสูงขึ้นตามการขยายตัวของเศรษฐกิจและชุมชนเมือง การเปลี่ยนแปลงสภาพภูมิอากาศและภัยพิบัติทางธรรมชาติมีความผันผวนและรุนแรงมากขึ้น และข้อตกลงระหว่างประเทศเกี่ยวกับการเปลี่ยนแปลงสภาพภูมิอากาศทวีความเข้มข้น ซึ่งจะส่งผลต่อแนวทางการพัฒนาประเทศในอนาคต ดังนั้นการพัฒนาในระยะต่อไปจึงมุ่งเน้นการรักษาและฟื้นฟูฐานทรัพยากรธรรมชาติการสร้างความมั่นคงด้านน้ำ และการบริหารจัดการทรัพยากรน้ำ ให้มีประสิทธิภาพ การสร้างคุณภาพสิ่งแวดล้อมที่ดี ลดมลพิษ และลดผลกระทบต่อสุขภาพของประชาชนและระบบนิเวศ การเพิ่มประสิทธิภาพการลดก๊าซเรือนกระจกและขีดความสามารถในการปรับตัวต่อการเปลี่ยนแปลงสภาพภูมิอากาศ และการเพิ่มประสิทธิภาพการบริหารจัดการเพื่อลดความเสี่ยงจากภัยพิบัติ และลดความสูญเสียในชีวิตและทรัพย์สินที่เกิดจากสาธารณภัย แนวทางการพัฒนาสำคัญ ประกอบด้วย

- (๑) การรักษาฟื้นฟูทรัพยากรธรรมชาติ สร้างสมดุลของการอนุรักษ์และใช้ประโยชน์อย่างยั่งยืนและเป็นธรรม
- (๒) เพิ่มประสิทธิภาพการบริหารจัดการทรัพยากรน้ำเพื่อให้เกิดความมั่นคง สมดุล และยั่งยืน
- (๓) การแก้ไขปัญหาวิกฤตสิ่งแวดล้อม
- (๔) ส่งเสริมการผลิตและการบริโภคที่เป็นมิตรกับสิ่งแวดล้อม
- (๕) สนับสนุนการลดการปล่อยก๊าซเรือนกระจก และเพิ่มขีดความสามารถในการปรับตัวต่อการเปลี่ยนแปลงสภาพภูมิอากาศ
- (๖) การบริหารจัดการเพื่อลดความเสี่ยงด้านภัยพิบัติ
- (๗) การพัฒนาระบบการบริหารจัดการและกลไกแก้ไขปัญหาความขัดแย้งด้านทรัพยากรธรรมชาติและสิ่งแวดล้อม
- (๘) การพัฒนาความร่วมมือด้านสิ่งแวดล้อมระหว่างประเทศ

ยุทธศาสตร์ที่ ๕ การเสริมสร้างความมั่นคงแห่งชาติเพื่อการพัฒนาประเทศ สู่ความมั่นคง และยั่งยืน

กระแสโลกาภิวัตน์และความก้าวหน้าทางเทคโนโลยีในปัจจุบัน มีแนวโน้มส่งผลกระทบต่อความมั่นคงและเสถียรภาพของประเทศไทยในหลายมิติ ทั้งภัยคุกคามภายนอก ในเรื่องการขยายอิทธิพลและการเพิ่มบทบาทของประชาคมมหาอำนาจในภูมิภาคต่าง ๆ ของโลก อาชญากรรมข้ามชาติและการก่อการร้าย และภัยคุกคามภายในประเทศ ได้แก่ ความเห็นต่างทางความคิดและอุดมการณ์ของคนในชาติ การสร้างสถานการณ์ในจังหวัดชายแดนภาคใต้ และการคุกคามทางเศรษฐกิจ โดยอาชญากรรมคอมพิวเตอร์ ดังนั้น การพัฒนาในระยะต่อไป จึงเน้นในเรื่องการปกป้องและเชิดชูสถาบันพระมหากษัตริย์ให้เป็นสถาบันหลักของประเทศ สังคมมีความสมานฉันท์ ประชาชนมีส่วนร่วมป้องกันแก้ไขปัญหาความมั่นคง ประชาชนในจังหวัดชายแดนภาคใต้มีความปลอดภัยในชีวิตและทรัพย์สิน มีโอกาสในการศึกษาและการประกอบอาชีพที่สร้างรายได้เพิ่มขึ้น ประเทศไทยมีความสัมพันธ์และความร่วมมือด้านความมั่นคงกับนานาประเทศในการป้องกันภัยคุกคามในรูปแบบต่าง ๆ ควบคู่ไปกับการรักษาผลประโยชน์ของชาติมีความพร้อมต่อการรับมือภัยคุกคามทั้งภัยคุกคามทางทหารและภัยคุกคามอื่น ๆ และแผนงานด้านความมั่นคงมีการบูรณาการสอดคล้องกับนโยบายการพัฒนาเศรษฐกิจ สังคม ทรัพยากรธรรมชาติและสิ่งแวดล้อม แนวทางการพัฒนาสำคัญ ประกอบด้วย

- (๑) การรักษาความมั่นคงภายใน เพื่อให้เกิดความสงบในสังคมและธำรงไว้ซึ่งสถาบันหลักของชาติ
- (๒) การพัฒนาเสริมสร้างศักยภาพการป้องกันประเทศเพื่อเตรียมความพร้อมในการรับมือภัยคุกคามทั้งการทหารและภัยคุกคามอื่น ๆ

(๓) การส่งเสริมความร่วมมือกับต่างประเทศด้านความมั่นคง เพื่อบูรณาการความร่วมมือกับมิตรประเทศเพื่อผลประโยชน์ทางเศรษฐกิจ สังคมและการป้องกันภัยคุกคามข้ามชาติ

(๔) การรักษาความมั่นคงและผลประโยชน์ของชาติทางทะเลเพื่อคงไว้ซึ่งอำนาจอธิปไตยและสิทธิอธิปไตยในเขตทะเล

(๕) การบริหารจัดการความมั่นคงเพื่อการพัฒนา เพื่อให้เกิดความสอดคล้องกันระหว่างแผนงานที่เกี่ยวข้องกับความมั่นคงการพัฒนาภายใต้การมีส่วนร่วมของภาคประชาชน

ยุทธศาสตร์ที่ ๖ การบริหารจัดการในภาครัฐ การป้องกันการทุจริตประพฤติมิชอบและธรรมาภิบาลในสังคมไทย

ระบบการบริหารจัดการในภาครัฐที่ขาดประสิทธิภาพเป็นอุปสรรคที่สำคัญต่อการพัฒนาประเทศมาอย่างต่อเนื่อง ทั้งการให้บริการประชาชนยังไม่ได้มาตรฐานสากล การบังคับใช้กฎหมายที่ขาดประสิทธิภาพ การบริหารจัดการและการให้บริการของท้องถิ่นขาดความโปร่งใส ระบบและกระบวนการยุติธรรมไม่สามารถอำนวยความสะดวกได้อย่างเสมอภาคและเป็นธรรม รวมทั้งการทุจริตประพฤติมิชอบในสังคมไทยการพัฒนาระยะต่อไปจึงต้องเร่งปฏิรูปการบริหารจัดการภาครัฐให้เกิดผลสัมฤทธิ์อย่างจริงจัง โดยมุ่งเน้นในเรื่องการลดสัดส่วนค่าใช้จ่ายด้านบุคลากร และเพิ่มประสิทธิภาพการบริหารจัดการและการให้บริการของภาครัฐ รวมทั้งประสิทธิภาพการประกอบธุรกิจของประเทศ การเพิ่มประสิทธิภาพการบริหารจัดการที่ดีขององค์กรปกครองส่วนท้องถิ่น การปรับคะแนนดัชนีการรับรู้การทุจริตให้อยู่ในระดับที่ดีขึ้น และการลดจำนวนการดำเนินคดีกับผู้มิได้กระทำความผิดแนวทางการพัฒนาสำคัญ ประกอบด้วย

(๑) ปรับปรุงโครงสร้างหน่วยงาน บทบาทภารกิจ และคุณภาพบุคลากรภาครัฐ ให้มีความโปร่งใส ทันสมัย คล่องตัว มีขนาดที่เหมาะสม เกิดความคุ้มค่า

(๒) ปรับปรุงกระบวนการงบประมาณ และสร้างกลไกในการติดตามตรวจสอบการเงินการคลังภาครัฐ เพื่อให้การจัดสรรและการใช้จ่ายมีประสิทธิภาพ

(๓) เพิ่มประสิทธิภาพและยกระดับการให้บริการสาธารณะให้ได้มาตรฐานสากล เพื่อให้ประชาชนและภาคธุรกิจได้รับบริการที่มีคุณภาพ ได้มาตรฐาน และอำนวยความสะดวกตรงตามความต้องการ

(๔) เพิ่มประสิทธิภาพการบริหารจัดการให้แก่องค์กรปกครองส่วนท้องถิ่น เพื่อให้ประชาชนได้รับการบริการอย่างมีประสิทธิภาพและทั่วถึง

(๕) ป้องกันและปราบปรามการทุจริตและประพฤติมิชอบ เพื่อให้สังคมไทยมีวินัย โปร่งใส และยุติธรรม

(๖) ปฏิรูปกฎหมายและกระบวนการยุติธรรมให้มีความทันสมัย เป็นธรรม และสอดคล้องกับข้อบังคับสากลหรือข้อตกลงระหว่างประเทศ

ยุทธศาสตร์ที่ ๗ การพัฒนาโครงสร้างพื้นฐานและระบบโลจิสติกส์

ที่ผ่านมาการพัฒนาโครงสร้างพื้นฐานและระบบโลจิสติกส์ของประเทศประสบปัญหาด้านความต่อเนื่องในการดำเนินการ และปัญหาเชิงปริมาณ คุณภาพ และการบริหารจัดการการให้บริการที่สอดคล้องกับมาตรฐานสากล ทำให้มีข้อจำกัดในการสนับสนุนการพัฒนาประเทศให้มีประสิทธิภาพการพัฒนาในระยะต่อไปจึงมุ่งเน้นในเรื่องการลดความเข้มของการใช้พลังงานและลดต้นทุนโลจิสติกส์ของประเทศ การพัฒนาระบบขนส่งทางรางและทางน้ำ เพิ่มปริมาณการเดินทางด้วยระบบขนส่งสาธารณะในเขตเมือง และขยายขีดความสามารถในการรองรับปริมาณผู้โดยสารของท่าอากาศยานในกรุงเทพมหานครและท่าอากาศยานในภูมิภาค การเพิ่มความสามารถในการแข่งขันด้านโลจิสติกส์และการอำนวยความสะดวกทางการค้า การพัฒนาด้านพลังงานเพื่อเพิ่มสัดส่วนการใช้พลังงานทดแทนต่อปริมาณการใช้พลังงานขั้นสุดท้าย และลดการพึ่งพาก๊าซธรรมชาติในการผลิตไฟฟ้า การพัฒนาเศรษฐกิจดิจิทัล และการพัฒนาด้านสาธารณสุขการ (น้ำประปา) แนวทางการพัฒนาสำคัญ ประกอบด้วย

(๑) การพัฒนาโครงสร้างพื้นฐานด้านขนส่ง อาทิ พัฒนาระบบรถไฟให้เป็นโครงข่ายหลักในการเดินทางและขนส่งของประเทศ พัฒนาโครงข่ายถนน พัฒนาระบบขนส่งทางอากาศ และพัฒนาระบบขนส่งทางน้ำ

(๒) การสนับสนุนการพัฒนาาระบบขนส่ง อาทิ การพัฒนาอุตสาหกรรมต่อเนื่องที่เกิดจากการลงทุนด้านโครงสร้างพื้นฐาน และพัฒนาการบริหารจัดการในสาขาขนส่ง

(๓) พัฒนาระบบโลจิสติกส์ อาทิ พัฒนาและยกระดับมาตรฐานระบบการบริหารจัดการโลจิสติกส์และโซ่อุปทานให้ได้มาตรฐานสากล และพัฒนาและยกระดับมาตรฐานการอำนวยความสะดวกทางการค้า

(๔) พัฒนาด้านพลังงาน อาทิ จัดหาพลังงานให้เพียงพอและสร้างความมั่นคงในการผลิตพลังงาน เพิ่มศักยภาพการบริหารจัดการ การผลิต และการใช้พลังงานทดแทนและพลังงานสะอาด

(๕) พัฒนาเศรษฐกิจดิจิทัล อาทิ พัฒนาและปรับปรุงโครงสร้างพื้นฐานโทรคมนาคมของประเทศให้ทั่วถึงและมีประสิทธิภาพ และส่งเสริมการใช้เทคโนโลยีดิจิทัลในการสร้างมูลค่าเพิ่มทางธุรกิจ

(๖) พัฒนาระบบน้ำประปา อาทิ พัฒนาระบบน้ำประปาให้ครอบคลุมและทั่วถึง และการบริหารจัดการการใช้น้ำอย่างมีประสิทธิภาพและการสร้างนวัตกรรม

ยุทธศาสตร์ที่ ๘ การพัฒนาวิทยาศาสตร์ เทคโนโลยี วิจัย และนวัตกรรม

การพัฒนาเศรษฐกิจของประเทศไทยในช่วงระยะเวลาที่ผ่านมา อาศัยการเพิ่มประสิทธิภาพจากปัจจัยความได้เปรียบด้านแรงงาน ทรัพยากรธรรมชาติ และการนำเข้าเทคโนโลยีสำเร็จรูปจากต่างประเทศ มากกว่าการสะสมองค์ความรู้เพื่อพัฒนาเทคโนโลยีของตนเอง ทำให้ส่วนแบ่งผลประโยชน์ทางด้านเทคโนโลยีซึ่งมีมูลค่าเพิ่มสูงตกอยู่กับประเทศผู้เป็นเจ้าของเทคโนโลยี อีกทั้งการลงทุนด้านการวิจัยและพัฒนาอย่างไม่เพียงพอที่จะขับเคลื่อนประเทศสู่สังคมนวัตกรรมได้ การพัฒนาจึงเน้นในเรื่องการเพิ่มความเข้มแข็งด้านวิทยาศาสตร์และเทคโนโลยีของประเทศ และการเพิ่มความสามารถในการประยุกต์ใช้วิทยาศาสตร์เทคโนโลยีและนวัตกรรมเพื่อยกระดับความสามารถการแข่งขันของภาคการผลิตและบริการ และคุณภาพชีวิตของประชาชนแนวทางการพัฒนาสำคัญ ประกอบด้วย

(๑) เร่งส่งเสริมการลงทุนวิจัยและพัฒนาและผลักดันสู่การใช้ประโยชน์ในเชิงพาณิชย์และเชิงสังคม อาทิ ลงทุนวิจัยและพัฒนาในกลุ่มเทคโนโลยีที่ประเทศไทยมีศักยภาพพัฒนาได้เอง และกลุ่มเทคโนโลยีที่นำสู่การพัฒนาแบบก้าวกระโดด ลงทุนวิจัยและพัฒนาเทคโนโลยีและนวัตกรรมทางสังคมเพื่อลดความเหลื่อมล้ำและยกระดับคุณภาพชีวิตของประชาชน

(๒) พัฒนาผู้ประกอบการให้เป็นผู้ประกอบการทางเทคโนโลยี อาทิ ส่งเสริมผู้ประกอบการให้มีบทบาทหลักด้านนวัตกรรมเทคโนโลยีและร่วมกำหนดทิศทางการพัฒนานวัตกรรม ส่งเสริมการสร้างสรรค่นวัตกรรมด้านการออกแบบและการจัดการธุรกิจที่ผสมการใช้เทคโนโลยีให้แพร่หลายในกลุ่มผู้ประกอบการธุรกิจของไทย

(๓) พัฒนาสภาวะแวดล้อมของการพัฒนาวิทยาศาสตร์ เทคโนโลยี วิจัย และนวัตกรรม ด้านบุคลากรวิจัย อาทิ การเร่งการผลิตบุคลากรสายวิทยาศาสตร์และเทคโนโลยีที่มีคุณภาพและสอดคล้องกับความต้องการโดยเฉพาะในสาขา STEM และพัฒนาศักยภาพนักวิจัยให้มีทั้งความรู้และความเข้าใจในเทคโนโลยี

ยุทธศาสตร์ที่ ๙ การพัฒนาภาค เมือง และพื้นที่เศรษฐกิจ

ในช่วงแผนพัฒนาฯ ฉบับที่ ๑๒ ประเทศไทยต้องใช้ประโยชน์จากศักยภาพและภูมิสังคมเฉพาะของพื้นที่ และการดำเนินยุทธศาสตร์เชิงรุกเพื่อเสริมจุดเด่นในระดับภาคและจังหวัดในการเป็นฐานการผลิตและบริการที่สำคัญ ประกอบกับการขยายตัวของประชากรในเขตเมืองจะเป็นโอกาสในการกระจายความเจริญและยกระดับรายได้ของประชาชนโดยการพัฒนาเมืองให้เป็นเมืองน่าอยู่และมีศักยภาพในการรองรับการค้าการลงทุน รวมทั้งลดแรงกดดันจากการกระจุกตัวของการพัฒนาในกรุงเทพฯ และภาคกลางไปสู่ภูมิภาค

นอกจากนี้การเป็นส่วนหนึ่งของประชาคมเศรษฐกิจอาเซียนยังเป็นโอกาสในการเปิดพื้นที่เศรษฐกิจใหม่บริเวณชายแดนเชื่อมโยงการค้าการลงทุนในภูมิภาคของไทยกับประเทศเพื่อนบ้านอีกด้วย

ดังนั้น การพัฒนาจึงมุ่งเน้นในเรื่องการลดช่องว่างรายได้ระหว่างภาคและมีการกระจายรายได้ที่เป็นธรรมมากขึ้น การเพิ่มจำนวนเมืองศูนย์กลางของจังหวัดเป็นเมืองนำอยู่สำหรับคนทุกกลุ่มในสังคมพื้นที่ฐานเศรษฐกิจหลักมีระบบการผลิตที่มีประสิทธิภาพสูงและเป็นมิตรต่อสิ่งแวดล้อม และการเพิ่มมูลค่าการลงทุนในพื้นที่เศรษฐกิจใหม่บริเวณชายแดนแนวทางการพัฒนาสำคัญ ประกอบด้วย

(๑) การพัฒนาภาคเพื่อสร้างโอกาสทางเศรษฐกิจให้กระจายตัวอย่างทั่วถึง พัฒนาภาคเหนือให้เป็นฐานเศรษฐกิจสร้างสรรค์มูลค่าสูง พัฒนาภาคตะวันออกเฉียงเหนือให้หลุดพ้นจากความยากจนสู่เป้าหมายการพึ่งตนเอง พัฒนาภาคกลางเป็นฐานเศรษฐกิจชั้นนำ พัฒนาภาคใต้เป็นฐานการสร้างรายได้ที่หลากหลาย

(๒) การพัฒนาเมือง อาทิ พัฒนาสภาพแวดล้อมเมืองศูนย์กลางของจังหวัดให้เป็นเมืองนำอยู่ ส่งเสริมการจัดการสิ่งแวดล้อมเมืองอย่างมีบูรณาการภายใต้การมีส่วนร่วมของส่วนกลาง ส่วนท้องถิ่น ภาคประชาสังคม และภาคเอกชน พัฒนาระบบขนส่งสาธารณะในเขตเมือง

(๓) การพัฒนาพื้นที่เศรษฐกิจ อาทิ พัฒนาพื้นที่พื้นที่บริเวณชายฝั่งทะเลตะวันออกให้เป็นฐานการผลิตอุตสาหกรรมหลักของประเทศที่ขยายตัวอย่างมีสมดุล มีประสิทธิภาพ สอดคล้องกับศักยภาพของพื้นที่ พัฒนาพื้นที่เศรษฐกิจใหม่บริเวณชายแดนเป็นประตูเศรษฐกิจเชื่อมโยงกับประเทศเพื่อนบ้านให้เจริญเติบโตอย่างยั่งยืนและเกิดผลที่เป็นรูปธรรม

ยุทธศาสตร์ที่ ๑๐ ความร่วมมือระหว่างประเทศเพื่อการพัฒนา

การพัฒนาความร่วมมือระหว่างประเทศของไทยในช่วงแผนพัฒนาฯ ฉบับที่ ๑๒ ยึดหลักคิดเสรีเปิดเสรีและเปิดโอกาส โดยมุ่งเน้นการพัฒนาและขยายความร่วมมือทั้งด้านเศรษฐกิจ สังคม ความมั่นคง และอื่น ๆ กับมิตรประเทศ และเป็นการขับเคลื่อนต่อเนื่องจากการดำเนินการภายใต้แผนพัฒนาฯ ฉบับที่ ๑๑ โดยกำหนดเป็นแนวทางการดำเนินนโยบายการค้าและการลงทุนที่เสรี เปิดกว้าง และเป็นธรรม ดำเนินยุทธศาสตร์เชิงรุกในการแสวงหาตลาดใหม่ ๆ ส่งเสริมให้ผู้ประกอบการไทยไปลงทุนในต่างประเทศ และส่งเสริมความร่วมมือเพื่อการพัฒนา กับประเทศในอนุภูมิภาคและภูมิภาครวมทั้งประเทศนอกภูมิภาค ดังนั้น การพัฒนาจึงมุ่งเน้นในเรื่องการมีเครือข่ายการเชื่อมโยงตามแนวระเบียงเศรษฐกิจที่ครอบคลุมและมีการใช้ประโยชน์ได้เต็มศักยภาพ การเพิ่มระบบห่วงโซ่มูลค่าในอนุภูมิภาคและภูมิภาคอาเซียน ประเทศไทยเป็นฐานเศรษฐกิจ การค้าและการลงทุนที่สำคัญในภูมิภาคอนุภูมิภาค อาเซียนและเอเชีย รวมทั้งมีการพัฒนาส่วนขยายจากแนวระเบียงเศรษฐกิจในอนุภูมิภาคให้ครอบคลุมภูมิภาคอาเซียนเอเชียตะวันออก และเอเชียใต้ และประเทศไทยเป็นหุ้นส่วนการพัฒนาที่สำคัญทั้งในทุกระดับ แนวทางการพัฒนาสำคัญ ประกอบด้วย

(๑) ขยายความร่วมมือทางการค้าและการลงทุนกับมิตรประเทศ และแสวงหาตลาดใหม่สำหรับสินค้าและบริการของไทย

(๒) พัฒนาความเชื่อมโยงด้านการคมนาคมขนส่ง โลจิสติกส์ และโทรคมนาคมในกรอบความร่วมมืออนุภูมิภาคภายใต้แผนงาน GMS, ACMECS, IMT-GT, BIMSTEC , และ JDS และภูมิภาคอาเซียนเพื่ออำนวยความสะดวกและลดต้นทุนด้านโลจิสติกส์

(๓) พัฒนาและส่งเสริมให้ไทยเป็นฐานของการประกอบธุรกิจ การบริการ และการลงทุนที่โดดเด่นในภูมิภาค

(๔) ส่งเสริมการลงทุนไทยในต่างประเทศของผู้ประกอบการไทย

(๕) เปิดประตูการค้าและพัฒนาความร่วมมือกับประเทศเพื่อนบ้านในลักษณะหุ้นส่วนทางยุทธศาสตร์ทั้งในระดับอนุภูมิภาคและภูมิภาคที่มีความเสมอภาคกัน

(๖) สร้างความเป็นหุ้นส่วนการพัฒนา กับประเทศในอนุภูมิภาค ภูมิภาค และนานาชาติ

(๗) เข้าร่วมเป็นภาคีความร่วมมือระหว่างประเทศโดยมีบทบาทที่สร้างสรรค์

(๘) ส่งเสริมความร่วมมือกับภูมิภาคและนานาชาติในการสร้างความมั่นคงในทุกด้านที่เกี่ยวข้องกับเรื่องความอยู่ดีมีสุขของประชาชน

(๙) บูรณาการภารกิจด้านความร่วมมือระหว่างประเทศและด้านการต่างประเทศ

(๑๐) ส่งเสริมให้เกิดการปรับตัวภายในประเทศที่สำคัญ

๑.๓ แผนพัฒนาภาค/แผนพัฒนากลุ่มจังหวัด/แผนพัฒนาจังหวัด

๑.๓.๑ แผนพัฒนาภาค

แผนพัฒนาภาคใต้ (พ.ศ. ๒๕๖๐ - ๒๕๖๕)

เป้าหมายเชิงยุทธศาสตร์

“ภาคใต้เป็นเมืองท่องเที่ยวพักผ่อนตากอากาศระดับโลก เป็นศูนย์กลางผลิตภัณฑืยางพาราและปาล์มน้ำมันของประเทศ และเมืองเศรษฐกิจเชื่อมโยงการค้าการลงทุนกับภูมิภาคอื่นของโลก”

วัตถุประสงค์

๑. เพื่อพัฒนาการท่องเที่ยวของภาคใต้ให้เป็นแหล่งท่องเที่ยวคุณภาพชั้นนำของโลก
๒. เพื่อพัฒนาอุตสาหกรรมการแปรรูปยางพาราและปาล์มน้ำมันแห่งใหม่ของภาคและเป็นมิตรกับสิ่งแวดล้อม
๓. เพื่อพัฒนาสินค้าเกษตรและอุตสาหกรรมเกษตรตลอดห่วงโซ่คุณค่าและเป็นมิตรกับสิ่งแวดล้อม
๔. เพื่อพัฒนาโครงสร้างพื้นฐานสนับสนุนการท่องเที่ยว การพัฒนาเขตอุตสาหกรรมและการเชื่อมโยงการค้าโลก
๕. เพื่อพัฒนาพื้นที่เศรษฐกิจใหม่ที่ก่อให้เกิดการกระจายกิจกรรมทางเศรษฐกิจและสร้างโอกาสในการสร้างรายได้ให้แก่ชุมชน

เป้าหมาย

๑. อัตราการเจริญเติบโตทางเศรษฐกิจของภาคใต้ขยายตัวเพิ่มขึ้น
๒. สัมประสิทธิ์ความไม่เสมอภาค (Gini Coefficient) ในการกระจายรายได้ภาคใต้ลดลง

ยุทธศาสตร์ที่ ๑ พัฒนาการท่องเที่ยวของภาคใต้ให้เป็นแหล่งท่องเที่ยวคุณภาพชั้นนำของโลก

แนวทางการพัฒนา

- ๑) ยกระดับมาตรฐานบริการ และส่งเสริมธุรกิจต่อเนื่องในแหล่งท่องเที่ยวที่มีชื่อเสียงของภาค
- ๒) พัฒนาและสนับสนุนรูปแบบการท่องเที่ยวเรือสำราญ และการท่องเที่ยว เชิงอาหาร
- ๓) พัฒนาเมืองท่องเที่ยวหลัก (ภูเก็ต) ให้เป็นเมืองอัจฉริยะ (Smart City) และมีระบบขนส่งมวลชน (Monorail)
- ๔) พัฒนาแหล่งท่องเที่ยวบนบกบริเวณตอนในของภาคเชื่อมโยงกับแหล่งท่องเที่ยวทางทะเลที่มีชื่อเสียง
- ๕) พัฒนากิจกรรมและบริการท่องเที่ยวรูปแบบใหม่ให้มีความหลากหลายเพื่อสร้างมูลค่าเพิ่มให้กับการท่องเที่ยวที่สำคัญของภาค
- ๖) ส่งเสริมการท่องเที่ยวชุมชนให้มีความเข้มแข็งและสอดคล้องกับศักยภาพของพื้นที่

ยุทธศาสตร์ที่ ๒ พัฒนาอุตสาหกรรมการแปรรูปยางพาราและปาล์มน้ำมันแห่งใหม่ของประเทศ

แนวทางการพัฒนา

- ๑) พัฒนาเขตอุตสาหกรรมแปรรูปยางพาราขนาดใหญ่-สะเดา ที่ครบวงจรและเป็นมิตรกับสิ่งแวดล้อม
- ๒) พัฒนาเขตอุตสาหกรรมโอเลโอเคมีคอลแบบครบวงจรในจังหวัดกระบี่ สุราษฎร์ธานีและชุมพร
- ๓) พัฒนาและสนับสนุนการใช้เทคโนโลยีชีวภาพและนวัตกรรมในการผลิตภาคเกษตร

ยุทธศาสตร์ที่ ๓ พัฒนาการผลิตสินค้าเกษตรหลักของภาคและสร้างความเข้มแข็งสถาบันเกษตรกร

แนวทางการพัฒนา

- ๑) ยกกระดับการผลิตสินค้าเกษตรที่เป็นอัตลักษณ์ที่เหมาะสมกับศักยภาพพื้นที่ของภาค
- ๒) ยกดับอุตสาหกรรมการเพาะเลี้ยงกุ้งและสัตว์น้ำชายฝั่งและการทำอุตสาหกรรมประมงทะเลที่ได้มาตรฐานสากล
- ๓) ส่งเสริมการทำการเกษตรแบบผสมผสาน
- ๔) ส่งเสริมให้มีการใช้เทคโนโลยีและนวัตกรรมในการผลิตและบริหารจัดการฟาร์มอย่างเป็นระบบ
- ๕) สร้างความเข้มแข็งให้กับกลุ่มเกษตรกรและชุมชน

ยุทธศาสตร์ที่ ๔ พัฒนาโครงสร้างพื้นฐานสนับสนุนการท่องเที่ยว การพัฒนา เขตอุตสาหกรรม และการเชื่อมโยงการค้าโลก

แนวทางการพัฒนา

- ๑) พัฒนาโครงข่ายคมนาคมขนส่งเชื่อมโยงการพัฒนาแหล่งท่องเที่ยวชั้นนำแห่งใหม่กับแหล่งท่องเที่ยวที่มีชื่อเสียง
- ๒) พัฒนาและสนับสนุนท่าเรือสำราญในจังหวัดภูเก็ต
- ๓) พัฒนาระบบโครงสร้างพื้นฐานสนับสนุนการพัฒนาเขตอุตสาหกรรมแปรรูปยางพาราขนาดใหญ่ - สะเดา
- ๔) พัฒนาโครงสร้างพื้นฐานเชื่อมโยงภาคใต้กับเส้นทางการค้าโลก

ยุทธศาสตร์ที่ ๕ อนุรักษ์ ป่าไม้ และบริหารจัดการทรัพยากรธรรมชาติและสิ่งแวดล้อมอย่างเป็นระบบ เพื่อเป็นฐานการพัฒนาที่ยั่งยืน

แนวทางการพัฒนา

- ๑) เพิ่มประสิทธิภาพการจัดการฐานทรัพยากรให้มีความอุดมสมบูรณ์
- ๒) วางระบบป้องกันและแก้ไขปัญหาการบริหารจัดการน้ำอย่างเป็นระบบ
- ๓) ส่งเสริมการใช้พลังงานทดแทนและเพิ่มประสิทธิภาพการใช้พลังงานเพื่อสร้างความมั่นคงด้านพลังงาน
- ๔) บริหารจัดการและแก้ไขปัญหาสิ่งแวดล้อมอย่างเป็นระบบ

ยุทธศาสตร์ที่ ๖ พัฒนาพื้นที่ระเบียงเศรษฐกิจภาคใต้อย่างยั่งยืน

แนวทางการพัฒนา

- ๑) พัฒนาประตูการค้าฝั่งตะวันตก (Western Gateway)
- ๒) พัฒนาประตูสู่การท่องเที่ยวอ่าวไทยและอันดามัน (Royal Coast & Andaman Route)

๓) พัฒนาอุตสาหกรรมฐานชีวภาพและการแปรรูปการเกษตรมูลค่าสูง (Bio - Based & Processed Agricultural Products)

๔) การอนุรักษ์ทรัพยากรธรรมชาติ การส่งเสริมวัฒนธรรม และการพัฒนาเมืองน่าอยู่ (Green Culture & Livable Cities)

๑.๓.๒ แผนพัฒนากลุ่มจังหวัด

แผนพัฒนากลุ่มจังหวัดภาคใต้ฝั่งอันดามัน ระยะ ๕ ปี (พ.ศ. ๒๕๖๖ – ๒๕๗๐) (กระบี่ ตรัง พังงา ภูเก็ต ระนอง สตูล)

พันธกิจ (Mission)

๑. ฟื้นฟู เยียวยา ผู้ประกอบการ บุคลากรด้านการท่องเที่ยวและธุรกิจเกี่ยวเนื่องในกลุ่มจังหวัดภาคใต้ฝั่งอันดามัน ที่ได้รับผลกระทบจากโรคระบาดไวรัสโคโรนา ๒๐๑๙ (COVID-๑๙) ผลักดันให้เกิดโครงการที่มีผลกระทบหลายมิติและทุกภาคส่วนได้รับประโยชน์ เช่น โครงการบ่อปลายักษ์

๒. เร่งสร้างนวัตกรรมบริการและการท่องเที่ยวที่มีมูลค่าสูง (High valued services) ซึ่งมีความหลากหลาย นำไปสู่การพัฒนาและสร้างรูปแบบการท่องเที่ยวสำหรับวิถีชีวิตใหม่ (New normal) โดยใช้ความโดดเด่นของทรัพยากรท่องเที่ยวที่มีความหลากหลาย เน้นประสบการณ์ การเรียนรู้ ผสมผสานวิถีชีวิต เช่น ท่องเที่ยวชุมชน การท่องเที่ยวเชิงเกษตร เชิงวัฒนธรรม

๓. ส่งเสริมให้พัฒนาการบริหารจัดการด้านการท่องเที่ยวให้ได้มาตรฐานและความปลอดภัย โดยพัฒนาโครงสร้างพื้นฐาน ระบบสาธารณสุขโรค รวมทั้งพัฒนากำลังคนด้านการท่องเที่ยว และส่งเสริมด้านการตลาดประชาสัมพันธ์ในระดับโลก เพื่อยกระดับรายได้จากการท่องเที่ยว

๔. ผลักดันให้เกิดการเกษตรยั่งยืน (Sustainable Farming) และเกษตรสมัยใหม่ (Smart Farming) อย่างครบวงจร ให้มีผลิตผลและมีมูลค่าสูงอย่างยั่งยืน เพื่อความมั่นคงทางอาหาร และสนับสนุนอุตสาหกรรมท่องเที่ยว

๕. พัฒนาและเสริมสร้างทักษะด้านต่าง ๆ เช่น การพัฒนา SME ให้เป็นผู้ประกอบการแบบ Smart Enterprise ทักษะการใช้เทคโนโลยีในการทำเกษตรรูปแบบใหม่ ๆ รวมทั้งสร้างความเข้มแข็งโดยการรวมกลุ่มการสร้างตลาดรองรับผลิตผลเกษตร ซึ่งจะสร้างรายได้ให้แก่เกษตรกรอย่างต่อเนื่องและยั่งยืน

๖. พัฒนาให้อันดามันเป็นเมืองอัจฉริยะและน่าอยู่ (Andaman Smart and Livable City) โดยยกระดับโครงสร้างพื้นฐาน การคมนาคม สิ่งอำนวยความสะดวก เน้นความปลอดภัย ด้วยเทคโนโลยีล้ำสมัย และเป็นมิตรกับสิ่งแวดล้อม

๗. พัฒนาทักษะให้คนมีสมรรถนะสูงและมีความรับผิดชอบต่อสังคม กระจายรายได้ ลดความเหลื่อมล้ำ เป็นสังคมแห่งโอกาสและความเสมอภาค สร้างความเข้มแข็งให้ชุมชนและสร้างภูมิคุ้มกันทางสังคม

๘. ส่งเสริมให้เกิดการพัฒนาาระบบสาธารณสุข โดยใช้เทคโนโลยีสมัยใหม่ ป้องกันและเตรียมพร้อมรับการเปลี่ยนแปลงต่อภัยพิบัติ และเพิ่มประสิทธิภาพในการบริหารจัดการภาครัฐ

เป้าประสงค์รวม (Objectives)

๑. เพื่อให้ผู้ประกอบการ บุคลากรด้านการท่องเที่ยวและธุรกิจที่เกี่ยวข้อง ที่ได้รับผลกระทบจากโรคระบาดไวรัสโคโรนา ๒๐๑๙ (COVID-๑๙) สามารถฟื้นตัวกลับมาได้อย่างรวดเร็ว

๒. เพื่อยกระดับการพึ่งพาตนเองภายในท้องถิ่น เน้นการสร้างเศรษฐกิจรูปแบบใหม่ ๆ ที่หลากหลาย เช่น การส่งเสริมการท่องเที่ยวเน้นมูลค่าที่มีมาตรฐานและปลอดภัย การใช้การเกษตรยั่งยืนและเกษตรแนวใหม่ อย่างครบวงจร เพื่อเพิ่มมูลค่าในการผลิตของห่วงโซ่มูลค่า (Value chain) ในอุตสาหกรรมท่องเที่ยว

๓. เพื่อให้สังคมมีความสุขถ้วนหน้า ไม่ทิ้งใครไว้ข้างหลัง มีความมั่นคงในทุกมิติ มีความยืดหยุ่นสามารถ นำพาตนเองและครอบครัวให้ก้าวผ่านวิกฤติต่าง ๆ รวมทั้งใช้ประโยชน์จากการเปลี่ยนแปลงที่เกิดขึ้น (Resilience)

๔. เพิ่มประสิทธิภาพในการบริหารภาครัฐที่ตอบสนองกับความต้องการของประชาชน

ตำแหน่งทางยุทธศาสตร์ (Strategic Positioning)

จากการวิเคราะห์จุดแข็งและความพร้อมของแต่ละจังหวัดในกลุ่มอันดามัน โดยแยกเป็นศักยภาพร่วม และศักยภาพเฉพาะจังหวัด จึงกำหนดจุดยืนของกลุ่มจังหวัดภาคใต้ฝั่งอันดามัน ดังนี้

ก. แหล่งท่องเที่ยวเชิงสุขภาพด้วยทรัพยากรธรรมชาติระดับโลก (World Class Wellness Tourism)

ข. แหล่งเกษตรกรรมมูลค่าสูงที่ยั่งยืน (Sustainable High-Value Agriculture) เพื่อความมั่นคงทางอาหาร ปลอดภัย และยั่งยืน

ค. แหล่งประมงทะเลชั้นนำของประเทศ (Andaman Seafood Paradise) และปศุสัตว์มูลค่าสูงอย่างครบวงจร

ประเด็นการพัฒนาของกลุ่มจังหวัดภาคใต้ฝั่งอันดามัน พ.ศ. ๒๕๖๖ - ๒๕๗๐

แผนยุทธศาสตร์การพัฒนากลุ่มจังหวัดภาคใต้ฝั่งอันดามัน ระยะ ๕ ปี (พ.ศ. ๒๕๖๖ - ๒๕๗๐) ได้ กำหนด ประเด็นการพัฒนาตามหลักการข้างต้น เพื่อให้บรรลุความสำเร็จตามเป้าหมายการพัฒนากลุ่มจังหวัด ดังต่อไปนี้

ประเด็นการพัฒนาที่ ๑ **ฟื้นฟูเศรษฐกิจ และเยียวยาผู้ประกอบการ บุคลากรด้านการท่องเที่ยวและกิจการ**
ต่อเนื่องอื่น ๆ ที่ได้รับผลกระทบจากโรคระบาดไวรัสโคโรนา ๒๐๑๙ (COVID-๑๙)

วัตถุประสงค์

ก. เพื่อฟื้นฟูเศรษฐกิจ และเยียวยาผู้ประกอบการ บุคลากรด้านการท่องเที่ยวและกิจการต่อเนื่องอื่น ๆ ในกลุ่มจังหวัดภาคใต้ฝั่งอันดามันที่ได้รับผลกระทบจากโรคติดเชื้อไวรัสโคโรนา ๒๐๑๙ (COVID-๑๙) ให้สามารถกลับมาสู่ภาวะปกติหรือดีกว่า และปลอดภัยยิ่งกว่าเดิม

ข. เพื่อเร่งการจ้างงาน พัฒนา หรือเพิ่มทักษะอาชีพ บุคลากรด้านการท่องเที่ยวในกลุ่มจังหวัดภาคใต้ฝั่งอันดามัน

ค. เพื่อเร่งสร้างความเชื่อมั่น ความปลอดภัย และการบริการที่เป็นมาตรฐานให้กับนักท่องเที่ยว

ง. เพื่อสร้างความร่วมมือระหว่างภาครัฐและเอกชน ในการร่วมมือเพื่อหาแนวทางในการฟื้นฟูเศรษฐกิจด้านการท่องเที่ยวให้มีประสิทธิภาพ

แนวทางการพัฒนาที่ ๑ **สร้างความร่วมมือระหว่างภาครัฐและเอกชนเพื่อพัฒนาแนวทางในการฟื้นฟู**
เศรษฐกิจด้านการท่องเที่ยวให้มีประสิทธิภาพ

๑. ขยายเวลาการพักชำระหนี้ ทั้งเงินต้นและดอกเบี้ยของธนาคารพาณิชย์ และธนาคารเฉพาะกิจ รวมถึงลดดอกเบี้ยให้ระหว่างการพักหนี้

๒. สนับสนุนสินเชื่อดอกเบี้ยต่ำ (Soft Loan) สำหรับฟื้นฟูกิจการท่องเที่ยวและธุรกิจเกี่ยวเนื่องในพื้นที่ที่ได้รับผลกระทบจาก COVID-๑๙

๓. เร่งศึกษาพฤติกรรม ความคาดหวังของนักท่องเที่ยว ที่เปลี่ยนแปลงไปภายหลังการระบาดของ COVID-๑๙ เพื่อพัฒนามาตรฐานและรูปแบบการท่องเที่ยวใหม่ ๆ (New normal tourism)

๔. จัดตั้งกองทุนระดับท้องถิ่นเพื่อเยียวยา ช่วยเหลือผู้ได้รับผลกระทบ ด้วยมาตรการสร้างแรงจูงใจด้านภาษี

๕. เร่งสร้างความเข้มแข็งแก่เครือข่ายชุมชนท้องถิ่น ให้สามารถจัดการกับวิกฤติเบื้องต้นได้ด้วยตนเอง
แนวทางการพัฒนาที่ ๒ เร่งสร้างความเชื่อมั่นความปลอดภัยและการบริการที่เป็นมาตรฐาน ให้กับนักท่องเที่ยว

๑. เร่งยกระดับมาตรฐานความปลอดภัยและสุขอนามัยสิ่งแวดล้อมให้ได้มาตรฐานเพื่อสร้างความเชื่อมั่นแก่นักท่องเที่ยว

๒. ยกระดับมาตรฐานบริการด้านการท่องเที่ยวให้เป็นไปตามแนวทางความปลอดภัยด้านสุขอนามัย

๓. เร่งรัดการพัฒนาและแก้ไขปัญหาด้านการท่องเที่ยวในพื้นที่ เช่น การประกอบกิจการที่ไม่เป็นไปตามกฎหมาย หรือการหลอกลวงนักท่องเที่ยว เป็นต้น

๔. เร่งจัดการบริหารระบบบริการสาธารณสุข ให้สามารถรองรับสภาวะวิกฤติใหม่ได้อย่างฉับไวและเพียงพอ เช่น การฉีดวัคซีนป้องกันโควิด-๑๙ เพื่อสร้างภูมิคุ้มกันหมู่

แนวทางการพัฒนาที่ ๓ เร่งการจ้างงาน เพิ่มทักษะอาชีพ บุคลากรด้านท่องเที่ยวและธุรกิจที่เกี่ยวข้องเนื่อง

๑. เร่งการจ้างงาน ผู้ว่างงาน ผู้ได้รับผลกระทบจากโควิด ๑๙

๒. ฝึกอบรมอาชีพใหม่ หรือเพิ่มทักษะใหม่ ๆ

แนวทางการพัฒนาที่ ๔ ถอดบทเรียนจากโมเดลต่าง ๆ ทั้งจากในและต่างประเทศ เพื่อเตรียมความพร้อมและป้องกัน

๑. ศึกษาผลการดำเนินงาน จุดอ่อน จุดแข็ง (Pros & Cons) ของโมเดลการป้องกันและแก้ปัญหาในต่างประเทศหรือเมืองที่มีความใกล้เคียงกัน เพื่อนำมาออกแบบแนวทางให้เหมาะสม เช่น Phuket Tourism Sandbox

๒. สนับสนุนให้เกิดโอกาสและแนวทางใหม่ ๆ ในการขับเคลื่อนเศรษฐกิจในท้องถิ่น เพื่อลดการพึ่งพาเศรษฐกิจโลก

ประเด็นการพัฒนาที่ ๒ สนับสนุนและพัฒนากิจกรรมท่องเที่ยวเน้นคุณค่าที่เป็นมิตรต่อสิ่งแวดล้อม

วัตถุประสงค์

ก. เพื่อพัฒนาและฟื้นฟูโครงสร้างพื้นฐานของแหล่งท่องเที่ยวให้มีมาตรฐานและความปลอดภัย

ข. เพื่อศึกษาวิจัยและสร้างนวัตกรรมการท่องเที่ยวเน้นคุณค่า

ค. เพื่อพัฒนากำลังคนด้านการท่องเที่ยวและกิจการเกี่ยวเนื่อง

ง. เพื่อพัฒนาและยกระดับผลิตภัณฑ์การท่องเที่ยวเพิ่มมูลค่า กฎหมาย และมาตรฐานที่เกี่ยวข้อง

จ. เพื่อสร้างการตลาดการท่องเที่ยวในระดับโลก

แนวทางการพัฒนาที่ ๑ พัฒนาและฟื้นฟูโครงสร้างพื้นฐาน สิ่งอำนวยความสะดวกของแหล่งท่องเที่ยวให้มีมาตรฐาน ความปลอดภัย

๑. พัฒนาและฟื้นฟูแหล่งท่องเที่ยวและโครงสร้างพื้นฐานให้มีศักยภาพรองรับการท่องเที่ยวเน้นคุณค่า

๒. พัฒนาและยกระดับมาตรฐานความปลอดภัยและสุขอนามัยสิ่งแวดล้อมแหล่งท่องเที่ยวและโครงสร้างพื้นฐาน เพื่อสร้างความเชื่อมั่นแก่นักท่องเที่ยว

๓. เพิ่มประสิทธิภาพระบบป้องกันและบรรเทาสาธารณภัย เพื่อสร้างความเชื่อมั่นและรองรับภัยพิบัติและสาธารณภัยด้วยเทคโนโลยีที่ทันสมัย

๔. พัฒนาระบบมาตรฐานความปลอดภัยด้านการท่องเที่ยวเพื่อเพิ่มความเชื่อมั่นในด้านความปลอดภัยในชีวิตทรัพย์สินรองรับกลุ่มนักท่องเที่ยวที่มีคุณภาพ

๕. ฟื้นฟูทรัพยากรการท่องเที่ยวเพื่อการท่องเที่ยวอย่างยั่งยืน

๖. เพิ่มประสิทธิภาพในการบริหารจัดการแหล่งท่องเที่ยวอย่างชาญฉลาด

๗. เชื่อมโยงการคมนาคมทั้งทางบก ทางอากาศและทางทะเล ที่เชื่อมโยงแหล่งท่องเที่ยวเมืองรองกับแหล่งท่องเที่ยวเมืองหลัก

๘. วางแผนและพัฒนาระบบสาธารณูปโภค อาทิ พลังงานไฟฟ้า น้ำ อูบโภาค บริโภาค ให้เพียงพอกับการขยายตัวของการท่องเที่ยวและเศรษฐกิจในอนาคต

๙. เพิ่มประสิทธิภาพการบริหารจัดการของเสียจากครัวเรือนและกิจกรรมด้านเศรษฐกิจอย่างครบวงจร เช่น น้ำเสีย ขยะมูลฝอย และสิ่งปฏิกูล โดยใช้เทคโนโลยีที่เหมาะสม re-use, recycle

๑๐. พัฒนาระบบผังเมืองและการใช้ประโยชน์ที่ดิน ให้สอดคล้องต่อความต้องการของท้องถิ่นและการพัฒนาที่สมดุล เพื่อรองรับการขยายตัวของเมือง และการเป็นบ้านหลังที่สอง (Second home) ของชาวไทยและชาวต่างชาติ

แนวทางการพัฒนาที่ ๒ วิจัยและพัฒนานวัตกรรมการท่องเที่ยวเน้นคุณค่าที่เป็นมิตรต่อสิ่งแวดล้อม

๑. ร่วมกับสถาบันการศึกษาในพื้นที่ พัฒนาการท่องเที่ยวรูปแบบใหม่ ๆ การท่องเที่ยวเน้นคุณค่า

๒. วิเคราะห์ข้อมูลเพื่อพยากรณ์แนวโน้มทิศทางและรูปแบบการท่องเที่ยวในอนาคต

๓. ศึกษา วิจัย และสร้างมาตรการควบคุมจำนวนนักท่องเที่ยวให้ได้มาตรฐานตามความสามารถในการรองรับ (Carrying Capacity) ในภาพรวมของกลุ่มจังหวัดอันดามัน

๔. วางแผนการพัฒนาศาสตร์ด้านการท่องเที่ยว

๕. พัฒนาระบบข้อมูลข่าวสารและสร้างเครือข่ายความร่วมมือจากทุกภาคส่วน เพื่อสร้างการท่องเที่ยวที่ยั่งยืน

๖. วางระบบการบริหารจัดการ สร้างความสมดุล การขยายตัวและการเติบโตของนักท่องเที่ยวและการรองรับของแหล่งท่องเที่ยว

๗. ส่งเสริมการใช้นวัตกรรมและเทคโนโลยีที่เป็นมิตรกับสิ่งแวดล้อมเพื่อสนับสนุนการเติบโตทางด้านเศรษฐกิจบนฐานการรักษาสิ่งแวดล้อมที่เชื่อมโยงกับการท่องเที่ยว

๘. จัดตั้งศูนย์บริการข้อมูลสำหรับนักท่องเที่ยวที่จะลงทุนในด้านท่องเที่ยวอันดามัน

แนวทางการพัฒนาที่ ๓ พัฒนากำลังคนด้านการท่องเที่ยวหลากหลายรูปแบบ

๑. พัฒนาหลักสูตรการศึกษาทุกระดับ ให้ตอบโจทย์ความต้องการของอุตสาหกรรมและผู้เรียน

๒. พัฒนาบุคลากร ผู้ประกอบการให้มีทักษะการท่องเที่ยวที่สอดคล้องกับการท่องเที่ยวเน้นคุณค่า

๓. จัดตั้งศูนย์หรือสร้างเครือข่ายความร่วมมือในการฝึกอบรมและพัฒนาบุคลากรการท่องเที่ยว

๔. พัฒนาทักษะภาษา Reskill/Upskill ประชาชนในพื้นที่เพื่อเป็นฐานทรัพยากรด้านการท่องเที่ยว

แนวทางการพัฒนาที่ ๔ พัฒนาและยกระดับผลิตภัณฑ์การท่องเที่ยวที่สร้างสรรค์ หลากหลาย ตอบสนองการท่องเที่ยววิถีใหม่ และเป็นมิตรกับสิ่งแวดล้อม

๑. ส่งเสริมและพัฒนากิจกรรมท่องเที่ยวรูปแบบใหม่ ๆ ที่เน้นคุณภาพและเพิ่มมูลค่าจากฐานทรัพยากรธรรมชาติที่หลากหลายและมีชื่อเสียงระดับโลก (World Class Value-Based Tourism) Satun Geo-Park, Phuket Gastronomy city, อ่าวเจมส์บอนด์ ฯลฯ เช่น Romantic Andaman Route, Andaman Go Green

๒. กำหนดจุดเน้นเพื่อพัฒนาสู่การท่องเที่ยวระดับโลก โดยเชื่อมโยงจุดแข็งในพื้นที่และกิจกรรมระหว่างกลุ่ม เช่น เส้นทางท่องเที่ยวเชิงกีฬาอันดามัน การเชื่อมโยงสปากับเชิงการแพทย์ (Andaman Health Tourism)

๓. สร้างการมีส่วนร่วมกับภาคส่วนที่เกี่ยวข้อง ในการพัฒนาการท่องเที่ยวเน้นคุณค่า

๔. สนับสนุนให้มีระบบติดตาม ระบบการรับฟังความคิดเห็น ข้อเสนอแนะ ด้วยเทคโนโลยีที่ทันสมัย

๕. สร้างมาตรฐานการท่องเที่ยวรูปแบบใหม่ ๆ รวมทั้งศึกษาและเสนอการปรับปรุงร่างกฎหมายที่สนับสนุนการพัฒนาการท่องเที่ยว

แนวทางการพัฒนาที่ ๕ ส่งเสริมการตลาดการท่องเที่ยวในระดับโลก

๑. พัฒนาและยกระดับตลาดการท่องเที่ยวในทุกสาขาให้มีศักยภาพต่อการแข่งขันในตลาดโลก
๒. ใช้ข้อมูล Big data วิเคราะห์ในการสร้างภาพลักษณ์และจัดการข้อร้องเรียน ด้านการท่องเที่ยวการบริการ ให้มีความเหมาะสมและเป็นธรรม
๓. การเชื่อมโยงการบริการระหว่างธุรกิจการท่องเที่ยวในแต่ละรูปแบบและผู้เล่นที่เกี่ยวข้อง เพื่อให้ได้แพคเกจที่สร้างสรรค์และน่าสนใจ
๔. ขยายตลาดโดยสร้างเครือข่ายและเชื่อมโยงวิสาหกิจท่องเที่ยวต่าง ๆ ภายในกลุ่มจังหวัด เช่น ท่องเที่ยวเชิงสุขภาพกับท่องเที่ยวชุมชน
๕. ในการท่องเที่ยวแต่ละแบบ เชื่อมโยงธุรกิจที่เกี่ยวข้องให้เกิดประสิทธิภาพเพื่อบริการที่ดี และยุติธรรมต่อนักท่องเที่ยว เช่น ท่องเที่ยวเชิงสุขภาพทำการเชื่อมโยงการบริการเชิงการแพทย์ การบริการสปา การบริการรถเช่า ของฝาก ฯลฯ
๖. พัฒนาระบบข้อมูลสารสนเทศเพื่อการเชื่อมโยงการท่องเที่ยวรูปแบบต่าง ๆ และส่งเสริมการนำข้อมูลสารสนเทศและงานวิจัยมาใช้ในการพัฒนา
๗. เชื่อมโยงเครือข่ายทางการท่องเที่ยว การค้าและบริการกับกลุ่มประเทศเพื่อนบ้าน
๘. พัฒนาคความสัมพันธ์กับต่างประเทศในรูปแบบบ้านพี่เมืองน้องหรือแลกเปลี่ยนด้านวัฒนธรรมและพื้นฐานเชื่อมโยงการท่องเที่ยว
๙. ส่งเสริมความร่วมมือระหว่างภาครัฐและเอกชนเพื่อสร้างความเข้มแข็งด้านการท่องเที่ยวเน้นการสื่อสารที่เป็นจุดแข็งและเป็นไปในทิศทางเดียวกัน
๑๐. พัฒนาระบบเทคโนโลยีดิจิทัลที่สนับสนุนการเติบโตด้านการตลาดท่องเที่ยวในอนาคต

ประเด็นการพัฒนาที่ ๓ ส่งเสริมการเกษตรยั่งยืนและเกษตรสมัยใหม่ให้มีประสิทธิภาพ

วัตถุประสงค์

- ก. เพื่อพัฒนาและฟื้นฟูทรัพยากรธรรมชาติ โครงสร้างพื้นฐาน ระบบสาธารณูปโภคที่สนับสนุนการเกษตรยั่งยืนและเกษตรสมัยใหม่
- ข. เพื่อสร้างและพัฒนานวัตกรรมเกษตรสมัยใหม่ ให้ได้ผลผลิตใหม่ ๆ และการเกษตรที่มีประสิทธิภาพและมูลค่าสูง (เหนี่ยวน้อยได้มาก Less for more)
- ค. เพื่อพัฒนาเกษตรกรและส่งเสริมการรวมกลุ่มให้สามารถพึ่งพาตนเองได้ด้วยปรัชญาเศรษฐกิจพอเพียง

ง. เพื่อส่งเสริมการเกษตร เกษตรแปรรูป ให้ได้มูลค่าและมีผลผลิตสูง

จ. เพื่อสร้าง ยกระดับ และพัฒนาแนวทางการตลาดสำหรับสินค้าเกษตร

แนวทางการพัฒนาที่ ๑ พัฒนาและฟื้นฟูทรัพยากรธรรมชาติ โครงสร้างพื้นฐาน โลจิสติก ระบบสาธารณูปโภคที่สนับสนุนการเกษตรสมัยใหม่และเกษตรยั่งยืนอย่างครบวงจร

๑. ฟื้นฟูทรัพยากรธรรมชาติที่เอื้อให้เกิดสมดุลและเพิ่มมูลค่าการเกษตร
๒. พัฒนาแหล่งน้ำและเพิ่มประสิทธิภาพการบริหารจัดการน้ำชลประทานให้ครอบคลุมพื้นที่ทำการเกษตรอย่างเป็นระบบครบวงจร จัดทำโครงการธนาคารน้ำใต้ดินอย่างจริงจังและเร่งด่วน
๓. ส่งเสริมการบริหารจัดการที่ดิน สนับสนุนเครือข่ายอินเทอร์เน็ตเพื่อเกษตรกรรม
๔. พัฒนาระบบการขนส่ง (Logistic) ผลิตผลทางการเกษตร อาหารทะเล ทั้งทางบก ทางราง ทางอากาศ ทางน้ำ ให้มีประสิทธิภาพและราคาที่แข่งขันได้
๕. เพิ่มประสิทธิภาพการบริหารจัดการของเสียจากการเกษตร เช่น น้ำเสีย ขยะมูลฝอยและสิ่งปฏิกูล โดยใช้เทคโนโลยีที่เหมาะสม
๖. ส่งเสริมการใช้พลังงานทางเลือก พลังงานสะอาด เพื่อลดต้นทุนการเกษตร

แนวทางการพัฒนาที่ ๒ วิจัยและพัฒนานวัตกรรมทางการเกษตรสมัยใหม่ และเกษตรยั่งยืนด้วยศาสตร์พระราชา

๑. พัฒนาสินค้าประมงและสัตว์น้ำมูลค่าสูง ให้เป็นผลิตภัณฑ์เรือธงของอันดามัน (Andaman Seafood Paradise)

๒. ส่งเสริมการวิจัยและพัฒนา นวัตกรรมอาหาร การเกษตรสมัยใหม่ ตามแนวทางการสร้างเศรษฐกิจ BCG และถ่ายทอดองค์ความรู้ให้แก่ประชาชน

๓. ศึกษาวิจัยเพื่อพัฒนาและคัดเลือกสายพันธุ์พืชที่เหมาะสมกับพื้นที่ และพัฒนากระบวนการเพาะปลูกหรือเก็บเกี่ยวอย่างถูกต้องเหมาะสม เพื่อให้ได้ผลผลิตที่มีคุณภาพมากยิ่งขึ้น

๔. วิเคราะห์ข้อมูลและวางแผนการผลิตเพื่อตอบสนองความมั่นคงทางอาหารของกลุ่มจังหวัดอันดามัน และตอบสนองการท่องเที่ยวของกลุ่มในอนาคต

๕. ส่งเสริมการผลิตและการตรวจรับรองสินค้าเกษตรให้ได้ตามระบบมาตรฐานและมีความปลอดภัย

๖. ส่งเสริมการใช้เทคโนโลยี นวัตกรรม งานวิจัย และการปรับเปลี่ยนกระบวนการ ผลิตให้สอดคล้องกับสภาพพื้นที่

๗. ส่งเสริมให้เกิดกระบวนการบริหารจัดการโรงงาน/ผลิตภัณฑ์ต้นแบบ เพื่อพัฒนาผลิตภัณฑ์ใหม่ตามแนวทางและกระบวนการที่วางไว้

๘. ศึกษาข้อปัญหาทางกฎหมายที่ส่งผลการพัฒนาเกษตรกรรม การประมง การปศุสัตว์ และดำเนินแนวทางการแก้ไขปัญหาดังกล่าว

๙. เพิ่มประสิทธิภาพการจัดการข้อมูลสารสนเทศการเกษตร เพื่อให้บริการแก่เกษตรกร

แนวทางการพัฒนาที่ ๓ พัฒนาทักษะให้กับเกษตรกรและส่งเสริมการรวมกลุ่ม

๑. พัฒนาเกษตรกรและเครือข่ายการทำงานให้มีทักษะและศักยภาพในการทำเกษตรสมัยใหม่

๒. พัฒนาน้องค์ความรู้ในการวิเคราะห์ ประเมินสถานการณ์ด้านการตลาดทางการเกษตร

๓. ส่งเสริมการรวมกลุ่มของเกษตรกรในรูปแบบสหกรณ์วิสาหกิจชุมชน หรือรูปแบบบริษัทประชารัฐ เพื่อสร้างความเข้มแข็งให้กับทุกกลุ่ม

๔. สร้างเกษตรกรรุ่นใหม่ที่มีความรู้ทั้งทางทฤษฎีและการปฏิบัติเพื่อไปประกอบ อาชีพเกษตรกรรม และเป็นแบบอย่างที่ดีแก่เกษตรกรรายอื่น เพื่อให้เกิดการพัฒนาการเกษตรที่ยั่งยืน

แนวทางการพัฒนาที่ ๔ ส่งเสริมการเกษตรสมัยใหม่และเกษตรยั่งยืนให้มีมูลค่า ผลผลิตสูง และครบวงจร

๑. ส่งเสริมการเพาะเลี้ยงสัตว์น้ำชายฝั่งและการทำประมงพื้นบ้าน เพื่อเป็นแหล่งอาหารทะเลระดับโลก (Andama Seafood Paradise)

๒. ส่งเสริมภาคการเกษตรให้ใช้เทคโนโลยีช่วยในการผลิตและแปรรูปอย่างครบวงจร เพื่อลดต้นทุน และได้ผลผลิตที่มีมูลค่าสูง ในลักษณะ Smart Farming หรือ Precision Agriculture การทำเกษตรแม่นยำ โดยใช้เทคโนโลยี IoT

๓. ส่งเสริมให้ทำเกษตรยั่งยืนเพื่อให้เกิดความปลอดภัยและสามารถพึ่งพาตนเองได้ เกิดความมั่นคงทางอาหาร ความเข้มแข็งของเกษตรกร การหมุนเวียนของเศรษฐกิจในชุมชน BCG Economy ด้วยหลักศาสตร์พระราชา

๔. ส่งเสริมและพัฒนาศักยภาพการผลิตสินค้าปศุสัตว์ให้กับเกษตรกรอย่างครบวงจร โดยเฉพาะแพะ

๕. จัดหาแหล่งทุน สินเชื่อดอกเบี้ยต่ำ กองทุน และวางแผนบริหารต้นทุนการเกษตรแนวใหม่

๖. ส่งเสริมการจัดโซนนิ่งสินค้าเกษตรที่เป็นสินค้าสำคัญของจังหวัด และ/หรือสินค้าเกษตรทางเลือก ให้เหมาะสมกับศักยภาพของพื้นที่ ให้ดำเนินการได้ครบห่วงโซ่อุปทาน เชื่อมโยงทุกจังหวัดอันดามัน

๗. ส่งเสริมกระบวนการมีส่วนร่วมของภาคส่วนต่าง ๆ ในการขับเคลื่อนความร่วมมือภาคการเกษตร สร้างเป็นเครือข่ายเกษตรกรที่มีความเข้มแข็ง

แนวทางการพัฒนาที่ ๕ ยกระดับและพัฒนาแนวทางการตลาดสำหรับสินค้าเกษตรสู่ตลาดโลก

๑. ส่งเสริมและผลักดันให้มีศูนย์กลาง หรือ Digital Platform ด้านการค้าผลผลิตทางการเกษตรเพื่อเชื่อมโยงและกระจายสินค้าไปสู่ภูมิภาคทั้งในและต่างประเทศ
๒. ส่งเสริมการมีส่วนร่วมของประชาชนในการแก้ปัญหาการค้าผลผลิตตกต่ำ และวางแนวทางการเติบโตอย่างยั่งยืน
๓. ส่งเสริมการเป็นประตูการค้า การลงทุน ด้านสินค้าการเกษตร เชื่อมโยงการค้าชายแดน บนฐานโครงสร้างการคมนาคมที่หลากหลาย เช่น ศูนย์กระจายสินค้าทางการเกษตร ศูนย์จำหน่ายสินค้าเกษตรแปรรูป โดยเฉพาะในแหล่งท่องเที่ยวสำคัญ
๔. สร้างกิจกรรมการค้าระหว่างผู้ผลิตกับผู้บริโภค เช่น มหกรรมเกษตรแฟร์ มีตลาดกลางระดับจังหวัด แลกเปลี่ยนสินค้า มหกรรมสินค้าไทยเมียนมาร์ ตลาดชายแดน ระดับกลุ่มจังหวัด
๕. สร้างมูลค่าเพิ่มให้กับสินค้าเกษตรและพัฒนาาระบบตลาดสินค้าเกษตรอย่างเป็นระบบครบวงจร
๖. พัฒนาระบบและบริหารจัดการเครือข่าย เพื่อเชื่อมโยงเครือข่ายและสถาบัน เกษตรกรในกลุ่มจังหวัด
๗. ส่งเสริมและสนับสนุนสถาบันเกษตรกรให้มีขีดความสามารถในการดำเนินธุรกิจ และช่วยเหลือสมาชิกในด้านการผลิตและการตลาด

ประเด็นการพัฒนาที่ ๔ การพัฒนาสังคมและความมั่นคงในทุกระดับ วัตถุประสงค์

- ก. เพื่อยกระดับโครงสร้างพื้นฐาน การคมนาคม สิ่งอำนวยความสะดวก ด้วยเทคโนโลยีล้ำสมัย เพื่อชีวิตความเป็นอยู่ที่ดีและปลอดภัย
- ข. เพื่อส่งเสริมการใช้เทคโนโลยีเพื่อจัดการด้านสิ่งแวดล้อม
- ค. เพื่อพัฒนาการศึกษาให้คนมีสมรรถนะสูงและมีความรับผิดชอบต่อสังคม
- ง. เพื่อลดปัญหาและสร้างภูมิคุ้มกันทางสังคม
- จ. เพื่อกระจายรายได้ ลดความเหลื่อมล้ำ สร้างความเข้มแข็งให้ชุมชน
- ฉ. เพื่อเพิ่มสมรรถนะระบบสาธารณสุขกลุ่มจังหวัดอันดามัน
- ช. เพื่อดูแลรักษาความปลอดภัยและเตรียมพร้อมรับการเปลี่ยนแปลงต่อภัยพิบัติ
- ซ. เพื่อเพิ่มประสิทธิภาพในการบริหารจัดการภาครัฐ

หมายเหตุ สำนักงานคณะกรรมการพัฒนาการเศรษฐกิจและสังคมแห่งชาติ ตัวชี้วัด แผนฯ ๑๒ ตั้งเป้าหมาย สัดส่วนประชากรที่อยู่ใต้เส้นความยากจนลดลงเหลือร้อยละ ๖.๕ ณ สิ้นแผนพัฒนาฯ แผนพัฒนาภาค ลดลงเหลือร้อยละ ๑๐ ณ สิ้นแผน

แนวทางการพัฒนาที่ ๑ ยกระดับโครงสร้างพื้นฐาน ให้เป็นเมืองน่าอยู่อย่างทั่วถึง ยั่งยืน และเป็นมิตรต่อสิ่งแวดล้อม

๑. ปรับปรุงระบบบริหารจัดการน้ำอย่างยั่งยืน ให้สามารถดำเนินชีวิตและธุรกิจได้อย่างต่อเนื่องและเพียงพอ
๒. ปรับปรุงและวางแผนระบบไฟฟ้าให้มีความเสถียร เพียงพอ และทั่วถึง รองรับการพัฒนาของเมืองและเศรษฐกิจในอนาคต
๓. ยกระดับโครงสร้างพื้นฐานการคมนาคม ขนส่งมวลชน ที่มีมาตรฐาน ปลอดภัย เป็นมิตรกับสิ่งแวดล้อม ด้วยเทคโนโลยีอันชาญฉลาด (Smart mobility) เพื่อสร้างสังคมแห่งโอกาสและความเสมอภาค เช่น โครงการรถไฟฟ้า
๔. ส่งเสริมการเข้าถึงระบบอินเทอร์เน็ตให้ทั่วถึง เพื่อรองรับสังคมแห่งการเรียนรู้ การเรียนรู้ผ่านสื่อออนไลน์ (e-Learning) และการดำเนินชีวิตวิถีใหม่

๕. สร้างการมีส่วนร่วมของประชาชนในการออกแบบผังเมือง และโครงสร้างทางกายภาพ ให้สามารถรองรับคนทุกกลุ่ม ทั้งผู้สูงอายุ ผู้ด้อยโอกาส (Universal design) และการส่งเสริมสุขภาพของคนทุกช่วงวัย เช่น สถานที่ออกกำลังกายทางจักรยาน

๖. ส่งเสริมการเปิดประตูการค้า การลงทุน และการขนส่งระดับภูมิภาค ด้วยการคมนาคมหลากหลายรูปแบบเชื่อมโยงต่อยอดเป็นศูนย์กลางทางการค้า เช่น Marina hub พัฒนาเป็นเส้นทางทางทะเลเชื่อมต่อกับประเทศเพื่อนบ้าน มาเลเซีย พม่า และภูมิภาคอื่น ๆ ในโลก SEC สนามบินนานาชาติ ท่าเทียบเรือน้ำลึก ท่าเรือระนอง และถนนที่เชื่อมต่อกัน

แนวทางการพัฒนาที่ ๒ บริหารจัดการพลังงานและทรัพยากรธรรมชาติ ให้มีความสมดุลและยั่งยืน

๑. บริหารจัดการขยะอย่างมีประสิทธิภาพ และสนับสนุนการสร้างเศรษฐกิจหมุนเวียนจากขยะและสิ่งเหลือใช้

๒. แก้ปัญหาการจัดการน้ำเสียให้มีการกำจัดอย่างถูกวิธี ไม่ทลายสภาพแวดล้อม และสามารถนำกลับมาใช้ประโยชน์ได้

๓. ลดปัญหาและวางแผนป้องกันการกัดเซาะชายฝั่งทะเลจากปัญหาการเปลี่ยนแปลงสภาพภูมิอากาศ (Climate change)

๔. อนุรักษ์ฟื้นฟูทรัพยากรทางทะเลและชายฝั่ง บริหารการใช้ประโยชน์อย่างสมดุลตาม Carrying capacity ในภาพรวมของชายฝั่งทะเลอันดามัน

๕. สนับสนุนการใช้พลังงานทดแทนในรูปแบบต่าง ๆ ทั้งในระดับครัวเรือนและชุมชน เพื่อลดการพึ่งพาพลังงานจากฟอสซิล เช่น Solar roof การสร้างโรงไฟฟ้าชุมชน รถไฟฟ้า แก๊สชีวมวล

๖. สร้างจิตสำนึกและส่งเสริมให้เกิดกลไกการมีส่วนร่วมของภาคประชาชนในการแก้ปัญหาขยะน้ำเสีย และอนุรักษ์ทรัพยากรธรรมชาติและสิ่งแวดล้อม เช่น การสร้างต้นแบบ Best Practice ในการอนุรักษ์ทรัพยากรธรรมชาติและสิ่งแวดล้อม

๗. สนับสนุนการวิจัยและพัฒนาเทคโนโลยี นวัตกรรม ระบบข้อมูล สารสนเทศ เพื่อบริหารจัดการติดตาม และเฝ้าระวัง ทรัพยากรธรรมชาติและสิ่งแวดล้อม

๘. ยกระดับความร่วมมือระดับนานาชาติ เพื่อพัฒนานโยบายและกลไกในการบริหารจัดการมลพิษไร้ขอบเขตอย่างยั่งยืน เช่น P.M. ๒.๕

๙. จัดตั้งกองทุนสิ่งแวดล้อม เพื่อให้มีงบประมาณในการบริหารจัดการทรัพยากรธรรมชาติในพื้นที่อันดามันอย่างคล่องตัวและทันเหตุการณ์

แนวทางการพัฒนาที่ ๓ พัฒนาทุนมนุษย์ทุกช่วงวัย เพื่อสร้างโอกาสในการแข่งขัน

๑. พัฒนากำลังคนให้มีสมรรถนะสูง เป็นแรงงานเป็รื่องปัญญา (Knowledge worker) เพิ่มโอกาสในการประกอบอาชีพใหม่ ๆ (Reskill/New skill) ตอบโจทย์ความต้องการและการพัฒนาแห่งอนาคต เช่น ธุรกิจเกี่ยวกับดิจิทัล (e-Sport, Data Science, AI) ธุรกิจเกี่ยวกับสุขภาพ (การดูแลผู้สูงอายุ เครื่องมือแพทย์ สมุนไพร กัญชา) โลจิสติก

๒. พัฒนาทักษะคนทุกช่วงวัยให้สูงขึ้น (Up-skill) สร้างโอกาสในการเข้าถึงความรู้ เพื่อเพิ่มความสามารถในการแข่งขัน และเปิดโอกาสสู่สาขาอาชีพใหม่ ๆ

๓. พัฒนาทักษะที่จำเป็นในศตวรรษที่ ๒๑ เพื่อให้สามารถแข่งขันในระดับสากล ปรับตัวเข้ากับการเปลี่ยนแปลง และใช้โอกาสจากการเปลี่ยนแปลงที่จะเกิดขึ้นในอนาคต (Resilience)

๔. พัฒนาทักษะด้านภาษาต่างประเทศ ให้ตอบโจทย์ความต้องการของอุตสาหกรรมและการอยู่ร่วมกันกับชนหลายชาติ หลายวัฒนธรรม (พหุวัฒนธรรม)

๕. ส่งเสริมการใช้เทคโนโลยีดิจิทัลอย่างเหมาะสม (Digital literacy) เช่น การใช้ Social media, e-Commerce อย่างปลอดภัยและมีวิจารณญาณ เพิ่มโอกาสในการเรียนรู้สิ่งใหม่ ๆ ได้ด้วยตนเอง

๖. พัฒนาและส่งเสริมให้ประชาชนมีส่วนร่วมในการพิทักษ์รักษาเกียรติภูมิ ประโยชน์ของชาติและสาธารณสมบัติของแผ่นดิน มีความเป็นไทย จิตสาธารณะ วินัย ความรับผิดชอบ และซื่อสัตย์สุจริต

แนวทางการพัฒนาที่ ๔ ลดความเหลื่อมล้ำ เพื่อสังคมแห่งโอกาสและความเสมอภาค

๑. ลงทุนทางสังคมแบบมุ่งเป้าเพื่อช่วยเหลือและพัฒนาคุณภาพชีวิตของกลุ่มคนยากจนกลุ่มเปราะบาง และกลุ่มผู้มีภาวะพึ่งพิงสูง ให้เข้าถึงบริการสาธารณสุข โครงสร้างพื้นฐาน การศึกษาได้อย่างทั่วถึง เพื่อสร้างสังคมแห่งโอกาสและความเสมอภาค

๒. ส่งเสริมอาชีพกลุ่มเปราะบาง ๒ กลุ่มคนยากจน ไร้บ้าน ให้มีที่ยืนในสังคมและพึ่งตนเองได้

๓. ส่งเสริมและบูรณาการการมีส่วนร่วมของภาคประชาชน ในการแก้ไขปัญหาที่ดินทำกิน ที่อยู่อาศัย

๔. พัฒนาระบบฐานข้อมูลและสารสนเทศ เพื่อการสำรวจ วิเคราะห์ บริหารจัดการ เชื่อมโยงการพัฒนาความมั่นคงด้านที่อยู่อาศัย และเพิ่มคุณภาพชีวิตให้แก่กลุ่มเปราะบาง

๕. พัฒนาระบบอิเล็กทรอนิกส์ของภาครัฐ ให้สามารถเฝ้าระวัง ป้องกัน และติดตามปัญหาด้านสังคม ความรุนแรงในครอบครัว การดูแลกลุ่มคนยากจน กลุ่มเปราะบาง และกลุ่มผู้มีภาวะพึ่งพิงสูง

๖. บูรณาการความร่วมมือด้านกฎหมายและการใช้เทคโนโลยี เพื่อสร้างมาตรการในการให้ความช่วยเหลือประชาชนที่ด้อยโอกาส ขาดที่ดินทำกินและที่อยู่อาศัย

แนวทางการพัฒนาที่ ๕ สร้างภูมิคุ้มกันทางสังคม เพื่อคุณภาพชีวิตที่ดีและยั่งยืน

๑. ส่งเสริมให้เกิดเศรษฐกิจตาม BCG Economy Model เพื่อดึงดูดเชิงด้านความหลากหลายของทรัพยากรทั้งในทะเลและบนบกของอันดามันร่วมกับวัฒนธรรมอันดามัน ส่งเสริมเศรษฐกิจในท้องถิ่นที่ยั่งยืน โดยน้อมนำหลักปรัชญาเศรษฐกิจพอเพียงมาปรับใช้ในการดำรงชีวิต สร้างความมั่นคงให้แก่ชุมชนอย่างทั่วถึงได้

๒. ส่งเสริมและสนับสนุนเศรษฐกิจระดับท้องถิ่น ให้เข้มแข็ง เติบโตอย่างต่อเนื่องและมั่นคง เพื่อสร้างภูมิคุ้มกันจากผลกระทบของเศรษฐกิจมหภาค เช่น วิกฤตสุขภาพ วิกฤตเพื่อสังคม โครงการหนึ่งโรงแรมหรือหนึ่งผู้ประกอบการหนึ่งชุมชน

๓. พัฒนา SME วิกฤตสุขภาพ วิกฤตเพื่อสังคม ให้ใช้นวัตกรรมและเทคโนโลยีสมัยใหม่

๔. จัดตั้งกองทุนเพื่อเพิ่มโอกาสทางการศึกษา อบรมอาชีพใหม่ และสนับสนุนวิสาหกิจชุมชน เพื่อลดการพึ่งพางบประมาณภาครัฐ และเพิ่มประสิทธิภาพในการบริการภาครัฐ

๕. สร้างสถาบันครอบครัวที่เข้มแข็งเพื่อสร้างภูมิคุ้มกันทางสังคม ลดปัญหาครอบครัวห่างไกล แยก ปัญหาหย่าร้าง ปัญหายาเสพติด

๖. ป้องปรามและปราบปรามการใช้ยาเสพติด และรณรงค์ให้เห็นถึงโทษของยาเสพติดโดยใช้สื่อที่สอดคล้องกับกลุ่มเป้าหมาย

๗. วางแผนแก้ปัญหาสังคมผู้สูงอายุอย่างจริงจัง เร่งสนับสนุนสุขอนามัย สร้างความเชื่อมั่นและแรงจูงใจในการมีบุตรเพิ่ม เพื่อลดภาระของคนวัยทำงานในอนาคต เช่น เพิ่มอัตราการรอดชีวิตของทารกแรกเกิด พัฒนาคุณภาพการศึกษาในท้องถิ่น

๘. ส่งเสริมให้ประชาชนเห็นความสำคัญของการออกกำลังกาย สุขอนามัย เพื่อสุขภาพที่ดีทั้งกายและใจ

๙. ยกระดับกลไกความร่วมมือจากทุกภาคส่วน สภาพลเมือง หน่วยงานที่เกี่ยวข้อง กฎหมาย และการมีส่วนร่วมของประชาชนทุกช่วงวัย ในการสร้างความเข้มแข็งอย่างยั่งยืนให้สถาบันครอบครัว ลดปัญหาการค้ำมนุษย์ เช่น การจัดค่ายพัฒนาเยาวชน การทำงานแบบรัฐร่วมราษฎร์ หลักการทำงานร่วมกันแบบบวร (บ้าน วัด โรงเรียน)

แนวทางการพัฒนาที่ ๖ เตรียมความพร้อมป้องกัน และรับมือการเปลี่ยนแปลงทุกรูปแบบ

๑. ใช้กลไกความร่วมมือระหว่างภาครัฐและประชาชน สร้างมาตรการป้องกันความเสี่ยง การบริหารจัดการในภาวะฉุกเฉิน และการแก้ปัญหาจากภัยพิบัติ โรคอุบัติใหม่ และวิกฤตต่าง ๆ รวมทั้งความไม่สงบในประเทศเพื่อนบ้าน

๒. พัฒนาระบบการแพทย์แม่นยำ ทันสมัย รักษาโรคซับซ้อน กลไกการบริหารจัดการวัคซีน และเพิ่มบุคลากรทางการแพทย์เพื่อรองรับโรคอุบัติใหม่ ภัยพิบัติ และการเข้าสู่สังคมผู้สูงอายุ

๓. พัฒนาระบบบริหารจัดการเพื่อประเมินความเสี่ยงที่อาจจะส่งผลกระทบต่อสถานการณ์ฉุกเฉิน

๔. ส่งเสริมการใช้เทคโนโลยีในการป้องกัน แก้ปัญหาอาชญากรรมและอุบัติเหตุต่าง ๆ

๕. พัฒนาทุนมนุษย์ให้สามารถปรับตัว ยืดหยุ่น เรียนรู้และปรับตัวเข้ากับสิ่งใหม่ ๆ ได้อย่างรวดเร็ว (Resilience)

แนวทางการพัฒนาที่ ๗ การบริหารจัดการภาครัฐที่มีประสิทธิภาพ

๑. ผลักดันโครงการเขตเศรษฐกิจพิเศษภาคใต้ฝั่งอันดามัน เพื่อสนับสนุนด้านการท่องเที่ยว เกษตรกรรม ดิจิทัล และอุตสาหกรรมในอนาคต

๒. พัฒนาคือความร่วมมือระหว่างภาครัฐและเอกชน ประชาสังคม โดยจัดกิจกรรมที่สร้างความร่วมมือ บูรณาการทุกภาคส่วน

๓. กำหนดให้จังหวัดในฝั่งอันดามันเป็นเขตปกครองตนเอง เพื่อให้เกิดความคล่องตัวในการบริหารมิติต่าง ๆ

๔. ส่งเสริมช่องทางตรวจสอบ และเพิ่มความโปร่งใสในการใช้งบประมาณของภาครัฐ

๕. สร้างศูนย์การวิเคราะห์ข้อมูลพื้นฐานเพื่อใช้ติดตามและคาดการณ์ในการบริหารจังหวัดในอนาคต

๖. ติดตามและประเมินผลการปฏิบัติงานตามแผนยุทธศาสตร์และแผนปฏิบัติการแต่ละระดับ

๑.๓.๓ แผนพัฒนาจังหวัด

แผนพัฒนาจังหวัดพังงา ๕ ปี (พ.ศ. ๒๕๖๑ - ๒๕๖๕)

เป้าหมายการพัฒนา

“จังหวัดพังงา เป็นศูนย์กลางการท่องเที่ยวเชิงนิเวศ เกษตรกรรมยั่งยืน สังคมแห่งการเรียนรู้ สุขความเป็นเมืองน่าอยู่ เมืองแห่งความสุข”



วัตถุประสงค์

๑. เพื่อพัฒนาการท่องเที่ยวจังหวัดพังงาให้เป็นศูนย์กลางการท่องเที่ยวเชิงนิเวศ บนอัตลักษณ์ของพื้นที่
๒. เพื่อพัฒนาภาคเกษตร (ยางพารา ปาล์มน้ำมัน ผลไม้ ปศุสัตว์ ประมง) และอุตสาหกรรมภาคเกษตรให้มีความยั่งยืน

๓. อนุรักษ์ฟื้นฟูทรัพยากรธรรมชาติและสิ่งแวดล้อมสู่ความสมดุลอย่างยั่งยืน และความหลากหลายทางชีวภาพ

๔. ประชาชนจังหวัดพังงามีคุณภาพชีวิตที่ดีและมีสังคมน่าอยู่ สู่การเป็น Smart living / Smart people ภายใต้นโยบาย “สุขจัง...ที่พังงา”

๕. ประชาสังคม มีความมั่นคง ปลอดภัยในชีวิตและทรัพย์สิน

ตัวชี้วัดความสำเร็จตามเป้าหมายการพัฒนาจังหวัด

๑. จำนวนนักท่องเที่ยวและรายได้จากการท่องเที่ยวชาวไทย เพิ่มขึ้นร้อยละ ๒ (จากฐานนักท่องเที่ยวชาวไทยปี ๒๕๖๒ ที่มีจำนวน ๑,๔๐๙,๗๔๖ คน และรายได้ จำนวน ๖,๓๓๙.๑๙ ล้านบาท)

๒. มูลค่าสินค้าภาคเกษตรที่เพิ่มขึ้นและปลอดภัยได้มาตรฐาน ไม่น้อยกว่าร้อยละ ๐.๕ (จากฐานข้อมูล GPP ปี ๒๕๖๑ ที่มีจำนวน ๙,๕๘๙ ล้านบาท)

๓. สัดส่วนคนจนหรือร้อยละของประชาชนที่มีรายจ่ายเพื่อการอุปโภคบริโภคเฉลี่ยต่อคน ต่อเดือน ที่อยู่ใต้เส้นความยากจน ไม่เกินร้อยละ ๕.๙๖ (จากฐานข้อมูล ปี พ.ศ.๒๕๖๑ ที่มีสัดส่วนร้อยละ ๕.๙๖)

ประเด็นการพัฒนาจังหวัดพังงา

ประกอบด้วย ๔ ประเด็นการพัฒนา ดังนี้

ประเด็นการพัฒนาที่ ๑ : สร้างเสริมคุณภาพการท่องเที่ยวเชิงนิเวศครบวงจร

ประเด็นการพัฒนาที่ ๒ : สร้างเสริมระบบการบริหารจัดการ ด้านการเกษตรอย่างเป็นระบบและยั่งยืน

ประเด็นการพัฒนาที่ ๓ : สร้างเสริมระบบการจัดการทรัพยากรธรรมชาติและสิ่งแวดล้อมให้มีประสิทธิภาพและสมดุล

ประเด็นการพัฒนาที่ ๔ : ยกระดับคุณภาพชีวิตที่ดี ความมั่นคงปลอดภัย เพื่อสร้างสังคมให้มั่นคงและน่าอยู่

ประเด็นการพัฒนาที่ ๑ เสริมสร้างคุณภาพการท่องเที่ยวเชิงนิเวศครบวงจร

๑. บทนำ

ในช่วงแผนพัฒนาจังหวัดพังงาที่ผ่านมา จังหวัดพังงา เผชิญความท้าทายในการพัฒนา เพื่อเสริมสร้างความสามารถทางเศรษฐกิจ ด้านการท่องเที่ยวอยู่สม่ำเสมอ อาทิ ปัจจัยด้านความผันผวนของเศรษฐกิจโลก เศรษฐกิจของประเทศ โครงสร้างประชากรที่เข้าสู่สังคมสูงวัย ปัจจัยด้านความไม่ปลอดภัยในชีวิตและทรัพย์สินในภาคใต้เทคโนโลยีที่มีการพัฒนาอย่างรวดเร็วและการเปลี่ยนแปลงสภาพภูมิอากาศและภัยธรรมชาติโดยเฉพาะความผันผวนของฤดูกาล สภาวะฝนตก น้ำท่วม สถานการณ์แพร่ระบาดของโรคติดต่อเชื้อไวรัสโคโรนา (COVID-๑๙) ได้ส่งผลกระทบต่อความเป็นอยู่ของประชาชนทั้งในด้านการดำรงชีพ สภาพเศรษฐกิจและสังคม คณะรัฐมนตรีและคณะกรรมการโรคติดต่อแห่งชาติได้มีการประกาศสถานการณ์ฉุกเฉินในทุกเขตท้องที่ราชอาณาจักร ตั้งแต่วันที่ ๒๖ มีนาคม ๒๕๖๓ เป็นต้นมา รวมถึงการ Lock Down จังหวัดประเทศ และทั่วโลก ส่งผลให้นักท่องเที่ยวต่างชาติไม่สามารถเดินทางเข้ามาท่องเที่ยวในประเทศรวมถึงจังหวัดได้ ดังนั้น ภาคการท่องเที่ยวและบริการจะมีแนวโน้มลดลงตั้งแต่ช่วงปี ๒๕๖๓ - ๒๕๖๔ การหดตัวในทุกภูมิภาคของประเทศและทั่วโลก ทำให้นักท่องเที่ยวและรายได้ในภาคการท่องเที่ยวหดตัวอย่างรวดเร็ว

ในการพัฒนาเสริมสร้างขีดความสามารถในการท่องเที่ยวในช่วงแผนพัฒนาจังหวัดพังงา ๒๕๖๑ - ๒๕๖๕ ได้ยึดเป้าหมายการยกระดับ การสร้างจุดขาย การพัฒนาแหล่งท่องเที่ยวใหม่ สินค้าและบริการด้านการท่องเที่ยวมาตรฐานสากล

ประเด็นการพัฒนาด้าน : การสร้างเสริมคุณภาพการท่องเที่ยวเชิงนิเวศครบวงจรจึงกำหนดแนวทางการพัฒนา เพื่อขับเคลื่อนเศรษฐกิจภาคการท่องเที่ยว ที่มุ่งสร้างมูลค่าเพิ่ม ในการท่องเที่ยวและการบริการให้สูงขึ้น โดยเฉพาะการท่องเที่ยวชุมชนหรือการท่องเที่ยวแนวใหม่ (New Normal) รวมทั้งการรักษาฐานรายได้จากการท่องเที่ยวเดิม ในขณะที่เดียวกันก็จำเป็นต้องพัฒนาปัจจัยสนับสนุนต่าง ๆ ทั้งในส่วนของโครงสร้างพื้นฐาน ทางกายภาพ ในด้านโครงข่ายคมนาคมที่เชื่อมโยงระหว่างกัน ทั้งพื้นที่เมืองและเกาะแก่ง รวมถึงเทคโนโลยีและโครงสร้างพื้นฐานทางเศรษฐกิจเพื่ออำนวยความสะดวก สู่ความเป็น เมืองท่องเที่ยวอัจฉริยะ ควบคู่การท่องเที่ยวเชิงนิเวศและท่องเที่ยวชุมชน

๒. วัตถุประสงค์

๑. เพื่อพัฒนาจังหวัดพังงาให้เป็นเมืองท่องเที่ยวเชิงนิเวศ
๒. เพื่อยกระดับรายได้จากภาคการท่องเที่ยวและการขยายตัวทางเศรษฐกิจให้เพิ่มขึ้น จากระดับชุมชนสู่ ระดับประเทศและภูมิภาค
๓. ยกระดับโครงสร้างพื้นฐานและสิ่งอำนวยความสะดวกรองรับการท่องเที่ยวให้มีมาตรฐาน และปลอดภัย
๔. เพื่อพัฒนาและส่งเสริมการท่องเที่ยววิถีชีวิตแนวใหม่ (New Normal) รวมถึงท่องเที่ยวดิจิทัล

๓. เป้าหมาย

จังหวัดพังงาเป็นศูนย์กลางการท่องเที่ยวเชิงนิเวศ

๔. ตัวชี้วัด

๑. ร้อยละของจำนวนนักท่องเที่ยว (ชาวไทย) ที่เพิ่มขึ้น ร้อยละ ๒ เมื่อเทียบกับปี พ.ศ. ๒๕๖๒ (จากฐานข้อมูลปี พ.ศ. ๒๕๖๒ จำนวน ๑,๔๐๙,๗๔๖ คน)
๒. ร้อยละที่เพิ่มขึ้นของรายได้จากการท่องเที่ยว (นักท่องเที่ยวชาวไทย) ร้อยละ ๒ (จากฐานข้อมูลปี พ.ศ. ๒๕๖๒ จำนวน ๖,๓๓๙.๑๙ ล้านบาท)
๓. ร้อยละของความพึงพอใจของนักท่องเที่ยวที่มาเยือนจังหวัดพังงา ไม่ต่ำกว่าร้อยละ ๘๐

๕. แนวทางการพัฒนา

๑. เพิ่มประสิทธิภาพของโครงสร้างพื้นฐานและระบบขนส่งที่หลากหลาย ปลอดภัย เป็นมิตรกับสิ่งแวดล้อม
๒. พัฒนาบุคลากรทางการท่องเที่ยว ให้สามารถแข่งขันและรองรับประชาคมอาเซียน และนักท่องเที่ยวกลุ่มเป้าหมาย
๓. พัฒนาสินค้า บริการการตลาดและประชาสัมพันธ์การท่องเที่ยวอย่างมีประสิทธิภาพ
๔. พัฒนาแหล่งท่องเที่ยวที่เป็นเอกลักษณ์และอัตลักษณ์ท่องเที่ยววัฒนธรรม ประวัติศาสตร์ รวมถึงท่องเที่ยวชุมชน ของจังหวัดพังงาให้มีคุณภาพ
๕. เสริมสร้างคุณภาพการท่องเที่ยวเชิงนิเวศบนความหลากหลายปลอดภัย
๖. พัฒนาเทคโนโลยีดิจิทัล เพื่อสร้างมูลค่าเพิ่มในเศรษฐกิจ สู่การเป็นเมืองอัจฉริยะด้านการท่องเที่ยว (Smart city tourism) หรือเศรษฐกิจอัจฉริยะ (Smart Economy)

ประเด็นการพัฒนาด้านที่ ๒ สร้างเสริมระบบการบริหารจัดการด้านการเกษตรอย่างเป็นระบบและยั่งยืน

๑. บทนำ

ภาคเกษตร ยังคงมีบทบาทสำคัญในการเสริมสร้างความเข้มแข็งของเศรษฐกิจภายในพื้นที่จังหวัดพังงา แม้ที่ผ่านมาจังหวัดพังงา จะได้รับผลกระทบจากความผันผวนของภาคตลาดการเปลี่ยนแปลงสภาพภูมิอากาศที่ทำให้เกิดปริมาณฝนตกชุกตลอด ๓ ปี น้ำท่วม ภัยแล้ง มีผลผลิตทางการเกษตรต่อไร่ต่ำ และการปลูกพืชเชิงเดี่ยว รวมถึงสัดส่วนมูลค่าผลิตภัณฑ์มวลรวมของจังหวัดสาขาเกษตรที่ลดน้อยลง เมื่อเทียบกับ

สาขาการผลิตอื่น ๆ สินค้าเกษตร ปรับเปลี่ยนบทบาทจากเกษตรเพื่ออุปโภคบริโภค เป็นเกษตรส่งออก เกษตรแปรรูป เป็นสินค้าที่ใช้เป็นวัตถุดิบเพื่อการผลิตของภาคการผลิตอื่น สร้างมูลค่าและรายได้ให้กับเกษตรกรในพื้นที่ อย่างไรก็ตาม การพัฒนาดังกล่าวอาจมีผลกระทบต่อทรัพยากรธรรมชาติที่เป็นปัจจัยสนับสนุนการผลิตทางการเกษตร เช่น ดิน น้ำ และป่าไม้ หรืออื่น ๆ รวมถึงสถานการณ์สถานการณ์แพร่ระบาดของโรคติดต่อเชื้อไวรัสโคโรนา (COVID-๑๙) ได้ส่งผลกระทบต่อความเป็นอยู่ของประชาชนทั้งในด้านการดำรงชีพ สภาพเศรษฐกิจและสังคม คณะรัฐมนตรีและคณะกรรมการโรคติดต่อแห่งชาติได้มีการประกาศสถานการณ์ฉุกเฉินในทุกเขตท้องที่ราชอาณาจักร ตั้งแต่วันที่ ๒๖ มีนาคม ๒๕๖๓ เป็นต้นมา รวมถึงการ Lock Down จังหวัดประเทศ และทั่วโลก

ดังนั้น การเพิ่มศักยภาพของเกษตรกร ผู้ประกอบการพัฒนาคนรุ่นใหม่ ร่วมกับการการปรับโมเดลภาคเกษตร เพื่อตอบสนองต่อความต้องการของตลาด ผสมผสานกับศาสตร์ปรัชญาเศรษฐกิจพอเพียงบนพื้นฐานของการต่อยอดอดีต และปรับปัจจุบัน พร้อมทั้งส่งเสริม สนับสนุน ภาคเกษตรให้สามารถสร้างฐานรายได้ขยายโอกาสทางการค้าและการลงทุนในภูมิภาคควบคู่ไปกับการยกระดับรายได้และการอยู่ดีกินดีของครัวเรือนภาคเกษตรจึงเป็นสิ่งสำคัญ

ประเด็นการพัฒนาด้านสร้างเสริมระบบการผลิต แปรรูป การบริโภค การค้า การบริหารจัดการด้านการเกษตรอย่างเป็นระบบและยั่งยืน จึงเป็นแนวทางการพัฒนาขับเคลื่อนเศรษฐกิจ ทั้งในปัจจุบันและในอนาคต ที่สร้างมูลค่าเพิ่มในภาคเกษตร เกษตรอุตสาหกรรมเชื่อมโยงภาคท่องเที่ยวและบริการการผลิตภาพทางการเกษตร ทำในเชิงปริมาณและมูลค่าเพื่อสร้างฐานรายได้เดิม และสร้างฐานรายได้ใหม่อย่างครบวงจร ทั้งเกษตรอัตลักษณ์ของพื้นที่ เกษตรปลอดภัย เกษตรชีวภาพ เกษตรแปรรูปและเกษตรอัจฉริยะ รวมถึงการให้ความสำคัญต่อครัวเรือน ชุมชน และคลังอาหาร เพื่อพัฒนาคุณภาพชีวิตของเกษตรกรหลังจากการแพร่ระบาดของโรคติดต่อเชื้อไวรัสโคโรนา ๒๐๑๙ (โควิด-๑๙) ให้เกษตรกรมีรายได้ต่อครัวเรือนที่สูงขึ้น

๒. วัตถุประสงค์

๑. เพื่อพัฒนาภาคเกษตรให้มีคุณภาพได้มาตรฐาน และมีมูลค่าเพิ่มจากการผลิต แปรรูปและการค้า
๒. เพื่อพัฒนาส่งเสริมเกษตรอัตลักษณ์พื้นถิ่น เกษตรปลอดภัย เกษตรชีวภาพ เกษตรอัจฉริยะ ให้มีคุณภาพตอบสนองต่อความต้องการของผู้บริโภคและการส่งออก
๓. เพื่อสร้างคลังอาหาร สร้างงาน สร้างอาชีพ สร้างรายได้พอเพียง สำหรับการบริโภคในครัวเรือนสู่การส่งออก

๓. เป้าหมาย

๑. มูลค่าสินค้าภาคเกษตรที่เพิ่มขึ้นและปลอดภัยได้มาตรฐาน
๒. เกษตรกรมีคุณภาพชีวิตที่ดีอาชีพมั่นคงและรายได้จากภาคเกษตรเพิ่มขึ้น
๓. ทรัพยากรทางการเกษตรมีการน าไปใช้เพื่อพัฒนาการเกษตรอย่างมีประสิทธิภาพคุ้มค่า
๔. พัฒนาภาคเกษตรแบบครบวงจรบนฐานปรัชญาเศรษฐกิจพอเพียงและศาสตร์พระราชา

๔. ตัวชี้วัด

๑. ร้อยละของอัตราการเติบโตของผลิตภัณฑ์มวลรวมภาคเกษตรที่เพิ่มขึ้น ร้อยละ ๒.๕ (จากฐานข้อมูล GPP ปี ๒๕๖๑ ที่มีจำนวน ๙,๕๘๙ ล้านบาท)
๒. จำนวนแปลงภาคเกษตรที่ผ่านการรับรองมาตรฐาน GAP ของจังหวัดพังงา เพิ่มขึ้นไม่น้อยกว่าร้อยละ ๕๐ (จากฐานข้อมูลปี พ.ศ.๒๕๖๒ ที่มีจำนวน ๕๓๑ แปลง)
๓. จำนวนดินที่ได้รับการบริหารจัดการและฟื้นฟูในภาคเกษตร (๑,๐๐๐ ไร่/ปี) จากฐานข้อมูลปี พ.ศ. ๒๕๖๒ ที่มีจำนวน ๒,๐๐๐ ไร่

๕. แนวทางการพัฒนา

๑. ผลิตสินค้าเกษตรให้มีความปลอดภัยและได้มาตรฐานเพื่อการส่งออก
๒. ส่งเสริมการแปรรูปสินค้าเกษตรให้ได้มาตรฐานโดยใช้เทคโนโลยีอย่างเหมาะสม
๓. พัฒนาโครงสร้างพื้นฐานและอนุรักษ์ฟื้นฟูทรัพยากรการเกษตรอย่างเหมาะสม
๔. ส่งเสริมผลผลิตทางการเกษตรตามแนวเศรษฐกิจพอเพียง/ศาสตร์พระราชา
๕. พัฒนากลไกการกระจายสินค้าเกษตรสู่ตลาดอย่างเหมาะสมการบรรจุภัณฑ์การเพิ่มมูลค่าสินค้าเกษตรโดยการเชื่อมโยงตลาดทั้งภายในและภายนอกประเทศ
๖. ส่งเสริมพัฒนาองค์ความรู้ในการจัดการการผลิตที่มีประสิทธิภาพและได้คุณภาพพัฒนา กลุ่ม / สถาบันเกษตรกรสหกรณ์ให้เข้มแข็งรองรับการผลิตสินค้าเกษตรปลอดภัยได้มาตรฐาน
๗. ส่งเสริมการวิจัยและพัฒนา

ประเด็นการพัฒนาที่ ๓ : สร้างเสริมระบบการจัดการทรัพยากรธรรมชาติและสิ่งแวดล้อมให้มีประสิทธิภาพและสมดุล

๑. บทนำ

ทรัพยากรธรรมชาติและสิ่งแวดล้อม เป็นปัจจัยที่มีอยู่อย่างจำกัดในช่วงที่ผ่านมา จังหวัดพังงามีความท้าทายต่อการพัฒนาที่สำคัญ อาทิเช่น ภาคการท่องเที่ยวและบริการ ภาคการเกษตรที่มีอัตราขยายตัวทางเศรษฐกิจในปี ๒๕๖๐ ร้อยละ ๘.๙๗ และการขยายตัวของเมืองที่เติบโตอย่างต่อเนื่อง ส่งผลให้ทรัพยากรธรรมชาติและสิ่งแวดล้อมของจังหวัด ยังมีการใช้อย่างสิ้นเปลืองและเสื่อมโทรมลงอย่างรวดเร็วไม่ว่าจะเป็นทรัพยากรชายฝั่งทะเล ป่าไม้ที่ลดลง ทรัพยากรดินเสื่อมโทรม ของความหลากหลายทางชีวภาพถูกคุกคาม เป็นต้น ซึ่งปัญหาเชิงทรัพยากรธรรมชาติและสิ่งแวดล้อม ดังกล่าว ก่อให้เกิดจุดอ่อนของการรักษาและการยกระดับคุณภาพการผลิตในภาคท่องเที่ยวและบริการ ในขณะเดียวกันปัญหาด้านการบริหารจัดการทรัพยากรธรรมชาติและสิ่งแวดล้อมในพื้นที่ นับเป็นประเด็นที่ท้าทายต่อการพัฒนาเชิงพื้นที่อีกประเด็นหนึ่ง

จากปัจจัยและแนวโน้มของบริบทการเปลี่ยนแปลง ดังกล่าว จะเห็นได้ว่าทรัพยากรธรรมชาติและสิ่งแวดล้อม อันเป็นทุนทรัพย์ของการพัฒนามีแนวโน้มต่อการเปลี่ยนแปลงอย่างรวดเร็วในอนาคตมีพลวัตสูง มีความซับซ้อนหลายมิติมีผลต่อความเสี่ยงในการขาดแคลนในอนาคต จึงจำเป็นต้องขับเคลื่อนการพัฒนาอย่างคู่ขนานหรือพร้อมกันกับมิติอื่น ๆ

ดังนั้น ภายใต้อำนาจทรัพยากรธรรมชาติและสิ่งแวดล้อมที่มีอยู่อย่างจำกัด แผนพัฒนาจังหวัดพังงา ประเด็นสร้างเสริมระบบการจัดการทรัพยากรธรรมชาติและสิ่งแวดล้อม ให้มีความสำคัญกับการรักษาและเพิ่มพื้นที่สีเขียวที่เป็นมิตรกับสิ่งแวดล้อม (Go Green) อนุรักษ์ฟื้นฟูแม่น้ำลำคลอง หรือแหล่งน้ำธรรมชาติ ทรัพยากรทางทะเลและชายฝั่ง และความหลากหลายทางชีวภาพ รวมถึงอื่น ๆ ในลักษณะการพัฒนา ๓ มิติ คือ เติบโต สมดุล ยั่งยืน

๒. วัตถุประสงค์

๑. เพื่อให้จังหวัดพังงาเติบโตอย่างยั่งยืนบนเศรษฐกิจสีเขียว
๒. เพื่อรักษาทุนทรัพย์(ต้นทุนของจังหวัด) ป่าไม้สัตว์น้ำ/ป่า ระบบนิเวศวิทยา ให้คงความยั่งยืน
๓. เพื่อสงวนรักษา อนุรักษ์ฟื้นฟูและพัฒนาทรัพยากรธรรมชาติ
๔. เพื่อส่งเสริมและขยายผลกระบวนการเรียนรู้และสร้างจิตสำนึกมีส่วนร่วมในการบริหารจัดการทรัพยากรธรรมชาติและสิ่งแวดล้อม รวมถึงการป้องกันอุทกภัยในพื้นที่เสี่ยง

๓. เป้าหมาย

๑. อนุรักษ์และฟื้นฟูทรัพยากรธรรมชาติสู่ความสมดุลและยั่งยืน
๒. บริหารจัดการน้ำทุกครัวเรือนในทุกพื้นที่ที่มีน้ำอุปโภคบริโภคในชุมชนอย่างทั่วถึงและเพียงพอ

๔. ตัวชี้วัด

๑. ปริมาณที่เพิ่มขึ้นของทรัพยากรป่าไม้ที่เสื่อมโทรม หรือถูกทำลายได้รับการฟื้นฟู ๑๐๐ ไร่/ปี หรือ ๑๐,๐๐๐ กล้า/ปี (จากฐานปี พ.ศ. ๒๕๖๒ จำนวน ๑๐,๑๑๙ กล้า)
๒. จำนวนเครือข่าย/กลุ่ม/ชุมชน ที่มีส่วนร่วมในการบริหารจัดการทรัพยากรธรรมชาติและสิ่งแวดล้อมที่เพิ่มขึ้น ร้อยละ ๕/ปี (จากฐานปี พ.ศ. ๒๕๖๒ จำนวน ๑,๗๘๖ คน)

๕. แนวทางการพัฒนา

๑. ส่งเสริมและขยายผลกระบวนการเรียนรู้และสร้างจิตสำนึกมีส่วนร่วมในการบริหารจัดการทรัพยากรธรรมชาติและสิ่งแวดล้อมอย่างสมดุล
๒. กำหนดเขตการใช้พื้นที่ประโยชน์ที่ดิน และแหล่งน้ำให้เหมาะสม
๓. ส่งเสริมฟื้นฟูและอนุรักษ์ทรัพยากร ธรรมชาติและสิ่งแวดล้อมอย่างยั่งยืน
๔. การบริหารจัดการสิ่งแวดล้อมได้รับการแก้ไขอย่างมีประสิทธิภาพ

ประเด็นการพัฒนาที่ ๔ : ยกระดับคุณภาพชีวิตที่ดี ความมั่นคงปลอดภัย เพื่อสร้างสังคม ให้มั่นคงน่าอยู่

๑. บทนำ

แผนพัฒนาจังหวัดพังงา พ.ศ. ๒๕๖๑ - ๒๕๖๕ จำเป็นต้องให้ความสำคัญและการพัฒนาคุณภาพชีวิตคุณภาพทางสังคม อย่างบูรณาการและเป็นระบบ ซึ่งจะเป็นฐานสำคัญในการพัฒนายุทธศาสตร์จังหวัดในด้านต่าง ๆ สามารถบรรลุวัตถุประสงค์ได้ตามเป้าหมาย โดยเฉพาะการสร้างโอกาสให้กับทุนทรัพย์ของคนประชาสังคมจังหวัดพังงา สู่คุณภาพชีวิตที่ดี ให้เป็นปัจจัยเกื้อหนุน เป้าประสงค์ยุทธ “คนพังงามีคุณภาพชีวิตที่ดี สังคมน่าอยู่” มีวัฒนธรรมหลากหลาย หล่อหลอมด้วยกลุ่มชาติพันธุ์ มีจิตใจโอบอ้อมอารี สมานฉันท์ที่รักษาวิถีชีวิตประเพณีวัฒนธรรมดั้งเดิมให้อยู่คู่พังงา บนอัตลักษณ์ของพื้นที่ คงความเป็นเมืองน่าอยู่ น่าเที่ยวอยู่แล้ว มีความสุขที่สุด หรือ “พังงา เมืองแห่งความสุข” (Phangnga Happiness)

๒. วัตถุประสงค์

๑. เพื่อส่งเสริมและพัฒนาให้ประชาชนมีคุณภาพชีวิตที่ดี มีความปลอดภัยในชีวิตและทรัพย์สิน (อยู่ดีกินดีมีสุขและปลอดภัย)
๒. สร้างพังงาศึกษาหรือสังคมแห่งการเรียนรู้ตลอดช่วงวัย
๓. เพื่อฟื้นฟูมรดกทางสถาปัตยกรรม ศิลปวัฒนธรรม อัตลักษณ์ และวิถีชีวิตพื้นถิ่นบนฐานธรรมชาติและฐานวัฒนธรรมอย่างยั่งยืน
๔. สนับสนุนกลุ่ม องค์กรชุมชน สังคมมีส่วนร่วมในการพัฒนาสังคมให้มีความอยู่ดีกินดีมีความสุขร่วมกันอย่างยั่งยืน
๕. ส่งเสริมและพัฒนาการสร้างงาน สร้างรายได้ และขยายโอกาสผู้ด้อยโอกาสทางสังคมให้เข้าถึง และทั่วถึง

๓. เป้าหมาย

๑. ประชาชนมีคุณภาพชีวิตที่ดีมีความมั่นคงยั่งยืน
๒. ประชาชนสามารถดำรงชีพภายใต้บรรทัดฐานและค่านิยมของสังคมได้อย่างปกติสุข
๓. เพื่อให้ประชาชนชาวจังหวัดพังงาสามารถพึ่งตนเองได้

๔. เสริมสร้างความเข้มแข็งให้กับประชาชนในพื้นที่ ในการมีส่วนร่วมต่อการแก้ไขปัญหาทางสังคม

๕. ป้องกันสาธารณภัยทุกรูปแบบ (ระดับตำบลสู่จังหวัด) โดยเฉพาะการป้องกันอุทกภัยในพื้นที่เสี่ยงภัย

๖. ส่งเสริมและพัฒนาภาคสังคม และการดูแลคนไร้ที่พึ่งและการสาธารณสุข

๔. ตัวชี้วัด

๑. ร้อยละของดัชนีความมั่นคงของมนุษย์ (ร้อยละ ๗๕)
๒. ร้อยละของครัวเรือนตกเกณฑ์รายได้ต่ำกว่า ๓๘,๐๐๐ บาท/คน/ปี จากเกณฑ์ จปฐ (ลดลง ๑๐ % ต่อปี จากฐานปี ๒๕๖๒ ที่มีจำนวน ๕๖ ครัวเรือน)
๓. ประชาชนมีความปลอดภัยในชีวิตและทรัพย์สิน ร้อยละ ๘๐/ปี

๕. แนวทางการพัฒนา

๑. ส่งเสริมการเรียนรู้ประวัติศาสตร์วัฒนธรรมประเพณีและภูมิปัญญาท้องถิ่น
๒. ส่งเสริมสังคมแห่งการศึกษาและเรียนรู้ “พังงาศึกษา”
๓. เสริมสร้างความมั่นคงในอาชีพ
๔. ส่งเสริมการให้ประชาชนเข้าถึงสวัสดิการและบริการแห่งของรัฐ
๕. เพิ่มประสิทธิภาพระบบรักษาความปลอดภัยในชีวิตและทรัพย์สิน
 - สาธารณภัย
 - อุทกภัย
 - อุบัติภัย และอื่น ๆ
๖. ส่งเสริมจิตสำนึกและกระบวนการมีส่วนร่วมในการแก้ไขปัญหาด้านความมั่นคง และปัญหา ยาเสพติด
๗. ส่งเสริมและพัฒนาหมู่บ้าน/ชุมชน เข้มแข็งพึ่งตนเองได้

๑.๔ ยุทธศาสตร์การพัฒนาขององค์กรปกครองส่วนท้องถิ่นในเขตจังหวัด

ยุทธศาสตร์การพัฒนาขององค์กรปกครองส่วนท้องถิ่นในเขตจังหวัดพังงา (พ.ศ. ๒๕๖๖ - ๒๕๗๐)

วิสัยทัศน์

“เมืองท่องเที่ยวเชิงนิเวศชั้นนำ เกษตรกรรมยั่งยืน คุณภาพชีวิตมั่นคง พังงาเมืองแห่งความสุข”

เป้าประสงค์

๑. เพิ่มศักยภาพ และรายได้จากการท่องเที่ยว
๒. สินค้าเกษตรมีคุณภาพ เกษตรกรมีรายได้
๓. ประชาชนมีคุณภาพชีวิตที่ดี

พันธกิจ

๑. พัฒนาและส่งเสริมการท่องเที่ยวเชิงนิเวศ วัฒนธรรม วิถีชุมชนตามศักยภาพ เพื่อสร้างรายได้ให้กับประชาชนในจังหวัด
๒. พัฒนาโครงสร้างพื้นฐานแหล่งท่องเที่ยวให้ได้มาตรฐาน มีความหลากหลาย มีภูมิทัศน์และสภาพแวดล้อมที่สวยงาม น่าอยู่ ปลอดภัย
๓. พัฒนาและส่งเสริมเกษตรกรรมที่มีคุณภาพ โดยยึดหลักปรัชญาของเศรษฐกิจพอเพียง ตลอดจนการเพิ่มมูลค่าผลผลิต

๔. ส่งเสริมและสนับสนุนการมีส่วนร่วมของประชาชนในการบริหารจัดการทรัพยากรธรรมชาติและสิ่งแวดล้อม

๕. ส่งเสริมและสนับสนุนการศึกษาทุกระดับอย่างมีคุณภาพ
๖. ส่งเสริมและรักษาประเพณี ศิลปะ วัฒนธรรมอันดีงามให้คงไว้ซึ่งเอกลักษณ์ของท้องถิ่น
๗. ส่งเสริมกีฬาทุกระดับเพื่อสุขภาพและความเป็นเลิศ
๘. สนับสนุนการพัฒนาโครงสร้างพื้นฐานและทรัพยากรทางการเกษตร
๙. พัฒนาคุณภาพชีวิตของประชาชนในจังหวัดพังงา

ยุทธศาสตร์ที่ ๑ พัฒนาการท่องเที่ยวเชิงนิเวศ วัฒนธรรม และวิถีชุมชน

กลยุทธ์

๑. พัฒนาเส้นทางคมนาคมสู่แหล่งท่องเที่ยวให้สะดวก ปลอดภัย
๒. ปรับปรุงฟื้นฟู พัฒนาแหล่งท่องเที่ยวให้มีความพร้อม เพื่อรองรับนักท่องเที่ยว
๓. พัฒนาเครือข่ายการท่องเที่ยวชุมชนให้มีความเข้มแข็ง
๔. สนับสนุนการลงทุนภาคธุรกิจการท่องเที่ยว
๕. ฟื้นฟู อนุรักษ์ทรัพยากรธรรมชาติและสิ่งแวดล้อม
๖. เพิ่มประสิทธิภาพบุคลากรด้านการท่องเที่ยว
๗. สืบสานประเพณี วัฒนธรรม และภูมิปัญญาท้องถิ่น
๘. สนับสนุนเทคโนโลยี นวัตกรรม ด้านการประชาสัมพันธ์การท่องเที่ยว

ยุทธศาสตร์ที่ ๒ พัฒนาเกษตรกรรมยั่งยืน บนพื้นฐานของความพอเพียง

กลยุทธ์

๑. ส่งเสริมการเกษตรตามหลักปรัชญาเศรษฐกิจพอเพียง และครัวเรือนเกษตรกร
๒. ส่งเสริมและพัฒนาสินค้าเกษตรให้มีคุณภาพ ปลอดภัย และได้มาตรฐาน
๓. สนับสนุนเทคโนโลยี นวัตกรรม จุดตรวจและระบายสินค้าทางการเกษตร
๔. สร้างความเข้มแข็งให้แก่กลุ่มเกษตรกร และสถาบันเกษตรกร
๕. พัฒนาแหล่งน้ำเพื่อการเกษตร
๖. สนับสนุนพืชอัตลักษณ์ประจำถิ่น และพืชเศรษฐกิจใหม่
๗. สนับสนุนการสร้างมูลค่าเพิ่มทางการเกษตร

ยุทธศาสตร์ที่ ๓ พัฒนาคุณภาพชีวิต การศึกษา กีฬาและสิ่งแวดล้อม

กลยุทธ์

๑. สนับสนุนให้ประชาชนมีคุณภาพชีวิตที่ดี และเข้าถึงการบริการของภาครัฐ
๒. ส่งเสริมสุขภาพทุกวัย โดยเฉพาะเด็กและผู้สูงอายุ
๓. พัฒนาคุณภาพของศูนย์เด็กเล็กและโรงเรียน
๔. ส่งเสริมและพัฒนาการดูแลระบบความปลอดภัยในชีวิตและทรัพย์สินของประชาชน
๕. ลดความเหลื่อมล้ำทางการศึกษา
๖. สนับสนุนให้เยาวชนทั้งในและนอกระบบการศึกษา ได้รับการศึกษาอย่างทั่วถึง
๗. เพิ่มประสิทธิภาพบุคลากรทางการศึกษา
๘. สนับสนุนระบบเทคโนโลยีทางการศึกษาให้ทันสมัย
๙. ส่งเสริมการกำจัดขยะมูลฝอย และบำบัดน้ำเสียอย่างเป็นระบบ
๑๐. สร้างจิตสำนึกในการอนุรักษ์ทรัพยากรธรรมชาติและสิ่งแวดล้อม
๑๑. ส่งเสริมให้เด็กและเยาวชนได้รู้ถึงโทษของยาเสพติด

๒. ยุทธศาสตร์ขององค์กรปกครองส่วนท้องถิ่น

ยุทธศาสตร์การพัฒนาขององค์การบริหารส่วนตำบลโคกกลอย

๒.๑ วิสัยทัศน์

“พัฒนาคุณภาพการดำรงชีวิต ส่งเสริมเศรษฐกิจอย่างยั่งยืน
ฟื้นคืนสังคมแห่งการเกื้อกูล บริบูรณ์ด้วยทรัพยากรสิ่งแวดล้อมที่สมดุล”

๒.๒ ยุทธศาสตร์

๑. ยุทธศาสตร์ด้านโครงสร้างพื้นฐาน

แนวทางการพัฒนา

๑.๑ ก่อสร้าง ปรับปรุง บำรุงรักษาถนน สะพาน ท่อระบายน้ำ พนังกั้นน้ำ ท่าเทียบ

เรือ

๑.๒ พัฒนาและจัดหาแหล่งน้ำสะอาดเพื่ออุปโภค – บริโภค

๑.๓ พัฒนาระบบไฟฟ้าสาธารณะและการสื่อสารสาธารณะ

๒. ยุทธศาสตร์ด้านเศรษฐกิจและการท่องเที่ยว

แนวทางการพัฒนา

๒.๑ ส่งเสริมอาชีพและเพิ่มรายได้แก่ประชาชน

๒.๒ ส่งเสริมการท่องเที่ยว

๓. ยุทธศาสตร์ด้านกีฬาและนันทนาการ

แนวทางการพัฒนา

๓.๑ ส่งเสริมการออกกำลังกายและการแข่งขันกีฬา

๓.๒ ส่งเสริมการจัดสร้างสถานที่ออกกำลังกาย

๔. ยุทธศาสตร์ด้านสังคม

แนวทางการพัฒนา

๔.๑ การรักษาความปลอดภัย

๔.๒ ส่งเสริมการมีส่วนร่วมของภาคประชาชนตลอดจนสร้างเสริมความเข้มแข็งของ

ชุมชน

๕. ยุทธศาสตร์ด้านทรัพยากรธรรมชาติและสิ่งแวดล้อม

แนวทางการพัฒนา

๕.๑ สร้างจิตสำนึกในการจัดการสิ่งแวดล้อมและทรัพยากรธรรมชาติ

๕.๒ พัฒนาและปรับปรุงระบบบำบัดและฟื้นฟูทรัพยากรธรรมชาติ

๖. ยุทธศาสตร์ด้านสาธารณสุขและคุณภาพชีวิต

แนวทางการพัฒนา

๖.๑ ส่งเสริมสุขภาพอนามัยของประชาชน

๗. ยุทธศาสตร์ด้านการศึกษา ศาสนา และวัฒนธรรม

แนวทางการพัฒนา

๗.๑ ส่งเสริมการศึกษาให้มีคุณภาพและได้มาตรฐาน

๗.๒ ส่งเสริมและอนุรักษ์ศาสนา ศิลปวัฒนธรรมและประเพณี ภูมิปัญญาท้องถิ่น

๘. ยุทธศาสตร์ด้านการบริหาร การเมืองและการปกครอง

แนวทางการพัฒนา

๘.๑ การจัดทำข้อมูลพื้นฐาน/แผนพัฒนาท้องถิ่นตลอดจนสนับสนุนให้มีการประสานงานระหว่างองค์กรปกครองส่วนท้องถิ่นและส่วนราชการต่าง ๆ

๘.๒ ปรับปรุงและพัฒนาเครื่องมือ - เครื่องใช้และสถานที่ปฏิบัติงาน

๘.๓ พัฒนาศักยภาพบุคลากร

๒.๓ เป้าประสงค์

๑. เพื่อให้ตำบลโคกกลอยเป็นเมืองน่าอยู่ มีสาธารณูปโภคขั้นพื้นฐานที่ครอบคลุมทั่วถึง
๒. มีการจัดการสิ่งแวดล้อมอย่างเหมาะสมและมีความปลอดภัยในการดำเนินชีวิตประจำวัน
๓. ประชาชนในตำบลทุกกลุ่มมีคุณภาพชีวิตที่ดีและสังคมน่าอยู่
๔. เพิ่มประสิทธิภาพการบริหารจัดการการท่องเที่ยวภายในเขตองค์การบริหารส่วนตำบล
๕. ส่งเสริม สนับสนุนการศึกษา ศาสนา อนุรักษ์ ขนบธรรมเนียม ภูมิปัญญา วัฒนธรรมท้องถิ่น
๖. ชุมชนมีความเข้มแข็ง ร่วมคิด ร่วมทำ และแก้ไขปัญหาภายในชุมชนของตนเองได้อย่างมีประสิทธิภาพและเป็นรูปธรรม
๗. แหล่งท่องเที่ยวภายในตำบลโคกกลอยได้รับการพัฒนาและฟื้นฟู
๘. สนับสนุนส่งเสริมการกีฬาและนันทนาการ
๙. ทรัพยากรธรรมชาติภายในตำบลโคกกลอยได้รับการอนุรักษ์ ฟื้นฟู
๑๐. ประชาชนมีความอยู่ดีกินดี พึ่งพาตนเองได้ภายใต้ปรัชญาเศรษฐกิจพอเพียง
๑๑. ประสิทธิภาพการบริหารจัดการองค์การเป็นไปอย่างถูกต้อง รวดเร็ว สามารถตอบสนองความต้องการของประชาชนได้ตรงตามวัตถุประสงค์

๒.๔ ตัวชี้วัด

๑. จำนวนถนนที่เพิ่มขึ้นและได้รับการบำรุงรักษา
๒. จำนวนไฟฟ้าสาธารณะ ระบบประปา ได้รับการก่อสร้าง/บำรุงรักษาและเพิ่มขึ้น
๓. จำนวนประชาชนที่มีรายได้เพิ่มขึ้นจากการประกอบอาชีพเสริม
๔. จำนวนที่เพิ่มขึ้นของประชาชนที่ได้รับการส่งเสริม สนับสนุน พัฒนาอาชีพด้านเกษตรประมงและปศุสัตว์
๕. จำนวนที่เพิ่มขึ้นของกิจกรรมที่ประชาชนได้มีส่วนร่วมในการเสริมสร้างความเข้มแข็งให้ชุมชน
๖. จำนวนที่เพิ่มขึ้นของจำนวนเด็ก สตรี คนชรา ผู้ด้อยโอกาส คนพิการและผู้ป่วยเอดส์ ที่ได้รับการสงเคราะห์
๗. ร้อยละที่เพิ่มขึ้นของจำนวนประชาชนที่ได้รับการส่งเสริมให้ความรู้เสริมสร้างคุณภาพชีวิต
๘. ร้อยละที่เพิ่มขึ้นของจำนวนประชาชนที่ได้รับความปลอดภัยในการดำเนินการป้องกันบรรเทาสาธารณภัยและการแก้ไขปัญหาเสพติด
๙. ร้อยละที่เพิ่มขึ้นของจำนวนนักเรียนที่ได้รับการส่งเสริม จัดการคุณภาพการศึกษา
๑๐. ร้อยละที่เพิ่มขึ้นของจำนวนประชาชนที่เข้าร่วมกิจกรรมส่งเสริมประเพณี ประเพณีศาสนาและวัฒนธรรมท้องถิ่น
๑๑. จำนวนที่เพิ่มขึ้นของกิจกรรมการส่งเสริม อนุรักษ์ ฟื้นฟูทรัพยากรธรรมชาติและสิ่งแวดล้อม
๑๒. ระดับความสำเร็จของประสิทธิภาพการบริหารจัดการขยะ สิ่งปฏิกูล
๑๓. จำนวนที่เพิ่มขึ้นของแหล่งท่องเที่ยวที่ได้รับการพัฒนา ฟื้นฟู
๑๔. จำนวนที่เพิ่มขึ้นของบุคลากรด้านการท่องเที่ยวที่ได้รับการพัฒนา

๑๕. จำนวนที่เพิ่มขึ้นของประชาชนที่ได้รับการส่งเสริมคุณภาพชีวิตของประชาชนในท้องถิ่น
๑๖. จำนวนที่เพิ่มขึ้นของประชาชนที่แสดงออกในการมีส่วนร่วมในระบบการเมืองการปกครอง
๑๗. จำนวนที่เพิ่มขึ้นของประชาชนและผู้มาติดต่อราชการที่พึงพอใจต่อประสิทธิภาพการบริหารจัดการองค์กร
๑๘. ร้อยละที่เพิ่มขึ้นของบุคลากรที่ได้รับการพัฒนา
๑๙. ร้อยละที่เพิ่มขึ้นของประชาชน/กลุ่มเป้าหมายได้มีส่วนร่วมในกิจกรรมส่งเสริมการกีฬาภายในตำบล

๒.๕ ค่าเป้าหมาย

๑. เพื่อก่อสร้างและซ่อมบำรุงโครงสร้างพื้นฐาน เช่น ถนน ไฟฟ้า ประปา ในเขตองค์การบริหารส่วนตำบลโคกกลอย ให้มีความสะดวกและได้มาตรฐาน และเพื่อสนับสนุนยุทธศาสตร์ด้านอื่น ๆ ให้ประสบความสำเร็จ
๒. เพื่อสนับสนุนส่งเสริมพัฒนาการเกษตร สนับสนุนสาธารณสุขและคุณภาพชีวิต เพื่อยกระดับคุณภาพชีวิตของประชาชนภายในตำบล
๓. เพื่อส่งเสริมคุณภาพของคนภายในชุมชนทั้งทางด้านจิตใจ ด้านการศึกษา ด้านสุขภาพอนามัย ด้านสวัสดิการและสังคม ด้านสาธารณสุข ด้านกีฬา ให้มีคุณภาพและพึ่งพาตนเองได้
๔. เพื่อพัฒนาระบบการจัดการสิ่งแวดล้อมอันพึงปรารถนาร่วมกัน ไม่ให้มีปัญหาภายในชุมชนซึ่งเป็นไปตามแนวทางยุทธศาสตร์พัฒนาจังหวัด
๕. เพื่อสนับสนุนประชาชนทุกภาคส่วนให้มีส่วนร่วมในการพัฒนาและตรวจสอบการทำงานของภาครัฐและให้บรรจุแนวทางการดำเนินงาน ตามยุทธศาสตร์การบริหารราชการให้เป็นไปตามหลักการบริหารจัดการบ้านเมืองที่ดี

๒.๖ กลยุทธ์

๑. จัดให้มีสาธารณูปโภคขั้นพื้นฐานครอบคลุมทุกพื้นที่
๒. ให้มีน้ำเพื่อการอุปโภค บริโภค และการเกษตรอย่างเพียงพอ
๓. ให้มีการบำรุงรักษาทางบกและทางน้ำ
๔. บำรุงและส่งเสริมการประกอบอาชีพของราษฎร
๕. ส่งเสริม สนับสนุนการศึกษา ศาสนา ภูมิปัญญาและวัฒนธรรมอันดีของตำบล
๖. ป้องกันบรรเทาสาธารณภัย รวมถึงการป้องกันโรคและระงับโรคติดต่อ
๗. คุ้มครอง ดูแล และบำรุงรักษาทรัพยากรธรรมชาติและสิ่งแวดล้อม
๘. พัฒนาและส่งเสริมการท่องเที่ยวภายในตำบล
๙. สนับสนุน ส่งเสริมการกีฬา
๑๐. ส่งเสริมวิถีชีวิตตามแนวปรัชญาเศรษฐกิจพอเพียง
๑๑. ส่งเสริมการมีส่วนร่วมของประชาชนในการพัฒนาตำบล
๑๒. พัฒนาสังคมและส่งเสริมคุณภาพชีวิตของประชาชนทุกกลุ่มสู่ความเข้มแข็งอย่างยั่งยืน

๒.๗ จุดยืนทางยุทธศาสตร์

องค์การบริหารส่วนตำบลโคกกลอย กำหนดจุดยืนทางยุทธศาสตร์ (Positioning) คือ

“เมืองแห่งความอบอุ่น เมืองแห่งความสมดุล เมืองแห่งการลงทุน”

๒.๘ ความเชื่อมโยงของยุทธศาสตร์ในภาพรวม



แผนพัฒนากลุ่มจังหวัดภาคใต้ (ฝั่งอันดามัน)

๑. ฟื้นฟูเศรษฐกิจ และเยียวยาผู้ประกอบการ บุคลากรด้านการท่องเที่ยวและกิจการ ต่อเนื่องอื่น ๆ ที่ได้รับผลกระทบจากโรคระบาดไวรัสโคโรนา ๒๐๑๙ (COVID-๑๙)

๒. สนับสนุนและพัฒนาการท่องเที่ยวเน้นคุณค่าที่เป็นมิตรต่อสิ่งแวดล้อม

๓. ส่งเสริมการเกษตรยั่งยืน และเกษตรสมัยใหม่ให้มีประสิทธิภาพ

๔ การพัฒนาสังคมและความมั่นคงในทุกระดับ

ยุทธศาสตร์จังหวัดพังงา

๑. สร้างเสริมคุณภาพการท่องเที่ยวเชิงนิเวศครบวงจร

๒. สร้างเสริมระบบการบริหารจัดการด้านการเกษตรอย่างเป็นระบบและยั่งยืน

๓. สร้างเสริมระบบการจัดการทรัพยากรธรรมชาติและสิ่งแวดล้อมให้มีประสิทธิภาพและสมดุล

๔. ยกระดับคุณภาพชีวิตที่ดี ความมั่นคงปลอดภัย เพื่อสร้างสังคมให้มั่นคงและน่าอยู่

ยุทธศาสตร์การพัฒนาของ อปท. ในเขตจังหวัดพังงา

๑. พัฒนาการท่องเที่ยวเชิงนิเวศ วัฒนธรรม และวิถีชุมชน

๒. พัฒนาเกษตรกรรมยั่งยืนบนพื้นฐานของความพอเพียง

๓. พัฒนาคุณภาพชีวิต การศึกษา กีฬาและสิ่งแวดล้อม

ยุทธศาสตร์ อบต. โคกกลอย

๑. โครงสร้างพื้นฐาน

๒. เศรษฐกิจและการท่องเที่ยว

๓. กีฬาและนันทนาการ

๔. สังคม

๕. ทรัพยากรธรรมชาติและสิ่งแวดล้อม

๖. สาธารณสุขและคุณภาพชีวิต

๗. การศึกษา ศาสนา และวัฒนธรรม

๘. การบริหาร การเมือง และการปกครอง

๓. การวิเคราะห์เพื่อพัฒนาท้องถิ่น

๓.๑ การวิเคราะห์กรอบการจัดทำยุทธศาสตร์ขององค์กรปกครองส่วนท้องถิ่น

การวิเคราะห์ศักยภาพเพื่อประเมินสถานภาพการพัฒนาท้องถิ่นในปัจจุบัน เป็นการประเมินโดยวิเคราะห์ถึงโอกาส และภาวะคุกคามหรือข้อจำกัด อันเป็นสภาวะแวดล้อมภายนอกที่มีผลต่อการพัฒนาต่างๆ ของท้องถิ่น รวมทั้งการวิเคราะห์จุดแข็ง จุดอ่อนของท้องถิ่น อันเป็นสภาวะแวดล้อมภายในของท้องถิ่น ซึ่งทั้งหมดเป็นการประเมินสถานภาพของท้องถิ่นในปัจจุบันโดยเป็นการตอบคำถามว่า “ปัจจุบันท้องถิ่นมีสถานภาพการพัฒนาอยู่จุดไหน” สำหรับใช้เป็นประโยชน์ในการกำหนดการดำเนินงานในอนาคตต่อไป ทั้งนี้ โดยใช้เทคนิค SWOT analysis การพิจารณาถึงปัจจัยภายใน ได้แก่ จุดแข็ง (Strength – S) จุดอ่อน (Weak – W) และปัจจัยภายนอก ได้แก่ โอกาส (Opportunity – O) และอุปสรรค (Threat – T) เป็นเครื่องมือ

จุดแข็ง (Strength – S)	จุดอ่อน (Weak – W)
๑. มีทรัพยากรธรรมชาติที่อุดมสมบูรณ์ ๒. มีแหล่งท่องเที่ยวที่สวยงามและสร้างรายได้ให้กับคนในชุมชน ๓. มีความหลากหลายทางศาสนา ๔. มีความเป็นอัตลักษณ์ทางด้านประเพณี และวัฒนธรรมท้องถิ่น เช่น ประเพณีลอยแพ ๕. พื้นที่ส่วนใหญ่ในตำบลโคกกลอยเป็นพื้นที่ทำการเกษตร ๖. อบต.โคกกลอยเป็นหน่วยงานที่มีความใกล้ชิดกับประชาชนมากที่สุด สามารถเข้าถึงและแก้ไขปัญหาได้ทันท่วงที ๗. มีนโยบายในการพัฒนาที่ดี ๘. มีประชาชนชาวบ้าน และภูมิปัญญาท้องถิ่น ๙. ความร่วมมือของภาคภาคีเครือข่าย ทั้งภาครัฐ เอกชน และประชาสังคม	๑. ขาดการประชาสัมพันธ์ด้านแหล่งท่องเที่ยว ๒. การบริการสาธารณะด้านโครงสร้างพื้นฐานยังไม่ทั่วถึง ๓. งบประมาณมีจำนวนจำกัด และขาดการสนับสนุนงบประมาณในการดำเนินโครงการขนาดใหญ่ ๔. บุคลากรและเจ้าหน้าที่บางส่วนยังขาดความรู้ ความเข้าใจในการปฏิบัติงาน ๕. มีแหล่งน้ำแต่ไม่สามารถพัฒนาได้อย่างเต็มที่ ๖. ชุมชนมีส่วนร่วมในการบริหารจัดการของท้องถิ่นน้อย ๗. ประชาชนขาดการมีส่วนร่วมในการประชาคม
โอกาส (Opportunity – O)	อุปสรรค (Threat – T)
๑. จังหวัดพังงากำหนดให้พื้นที่ตำบลโคกกลอยเป็นแหล่งท่องเที่ยวหลัก ๒. มีการให้ความร่วมมือระหว่างองค์กรปกครองส่วนท้องถิ่น ๓. ได้รับความช่วยเหลือจากองค์กรต่าง ๆ ๔. เป็นพื้นที่ที่สามารถรองรับการเจริญเติบโตของเมืองในอนาคต ๕. เป็นศูนย์กลางเชื่อมระหว่างแหล่งท่องเที่ยวที่สำคัญคือ จังหวัดภูเก็ต	๑. ปัญหาภาวะโลกร้อนส่งผลให้เกิดภัยธรรมชาติต่าง ๆ เช่น ภัยแล้ง อุทกภัย ๒. ปัญหาโรคติดเชื้อไวรัสโคโรนา ๒๐๑๙ (COVID-๑๙) ที่แพร่ระบาดและส่งผลกระทบไปทั่วโลก ๓. เศรษฐกิจตกต่ำและคนตกงานเนื่องจากปัญหาโรคติดเชื้อไวรัสโคโรนา ๒๐๑๙ (COVID-๑๙) ๔. งบประมาณที่ได้รับการจัดสรรจากรัฐบาลไม่มีความแน่นอน

๓.๒ การประเมินสถานการณ์สภาพแวดล้อมภายนอกที่เกี่ยวข้อง

ผลการวิเคราะห์สภาพทางกายภาพขององค์การบริหารส่วนตำบลโคกกลอย และบริเวณพื้นที่ต่อเนื่อง สามารถสรุปสภาพปัญหาภายในพื้นที่ตำบลโคกกลอย ได้ดังนี้

๑.) ปัญหาทางด้านกายภาพ ปัญหาของสภาพพื้นที่เนื่องจากองค์การบริหารส่วนตำบลโคกกลอย มีสภาพพื้นที่เป็นเทือกเขาสลับพื้นที่ราบ เมื่อถึงฤดูฝนก็มีน้ำเอ่อล้นท่วมพื้นที่การเกษตรและที่อยู่อาศัย เป็นบางพื้นที่ เนื่องจากปริมาณน้ำฝนมีมากฝนตกสะสมบนภูเขาซึ่งอาจเกิดดินโคลนถล่มได้ง่าย

๒.) ปัญหาด้านการคมนาคมและขนส่ง เนื่องด้วยข้อจำกัดด้านงบประมาณ ซึ่งไม่สามารถดำเนินการแก้ไขปัญหาด้านการคมนาคมขนส่งของพื้นที่ตำบลโคกกลอยได้ทั้งหมด ถนนส่วนใหญ่ภายในตำบลโคกกลอยเป็นถนนคอนกรีต ลูกรัง ซึ่งในส่วนของถนนลูกรังยังมีเป็นจำนวนหลายเส้นทางเมื่อเกิดสภาวะฝนตกหนักติดต่อกันก็จะก่อให้เกิดผิวถนนชำรุด ขรุขระ เป็นหลุมเป็นบ่อ การเดินทางคมนาคมและขนส่งผลผลิตทางการเกษตรเป็นไปได้ด้วยความยากลำบาก ล่าช้าและเป็นอันตราย

๓.) ปัญหาขาดแคลนน้ำเพื่อการเกษตรและน้ำสำหรับอุปโภคบริโภค เนื่องจากพื้นที่มีการประกอบอาชีพหลัก คือ อาชีพการเกษตรกรรม เป็นส่วนใหญ่ทำให้มีความต้องการใช้น้ำค่อนข้างมาก และยังไม่มียระบบจัดเก็บน้ำ เพื่อใช้ในฤดูแล้งที่มีประสิทธิภาพและเพียงพอต่อปริมาณความต้องการ นอกจากนี้ ปัญหาที่ตั้งของแหล่งน้ำธรรมชาติบางแห่งซึ่งสามารถนำมาพัฒนาเป็นแหล่งน้ำสำหรับอุปโภค บริโภคและเพื่อการเกษตรภายในตำบลตั้งอยู่ในเขตพื้นที่ป่าสงวน ต้องดำเนินการขออนุญาตใช้พื้นที่เพื่อดำเนินการก่อสร้างสิ่งสาธารณประโยชน์ต่าง ๆ เป็นกระบวนการที่มีความสลับซับซ้อนต้องใช้ระยะเวลาในการติดต่อประสานงาน

ส่วนที่ ๓ การนำแผนพัฒนาท้องถิ่นไปสู่การปฏิบัติ

๑. ยุทธศาสตร์การพัฒนาและแผนงาน

ที่	ยุทธศาสตร์	ด้าน	แผนงาน	หน่วยงาน รับผิดชอบหลัก	หน่วยงาน สนับสนุน
๑.	ยุทธศาสตร์ด้านโครงสร้างพื้นฐาน	๑. บริการชุมชน และสังคม ๒. เศรษฐกิจ	๑. เคหะและชุมชน ๒. อุตสาหกรรมและ การโยธา ๓. การเกษตร	กองช่าง กองช่าง กองช่าง	กองคลัง
๒.	ยุทธศาสตร์ด้านเศรษฐกิจและการท่องเที่ยว	บริการชุมชน และสังคม	๑. สร้างความเข้มแข็ง ของชุมชน ๒. การศาสนา วัฒนธรรมและ นันทนาการ	สำนักปลัด	กองคลัง
๓.	ยุทธศาสตร์ด้านกีฬาและนันทนาการ	๑. บริการชุมชน และสังคม ๒. เศรษฐกิจ	๑. การศาสนา วัฒนธรรม และ นันทนาการ ๒. อุตสาหกรรมและ การโยธา	กองการศึกษา	กองช่าง กองคลัง
๔.	ยุทธศาสตร์ด้านสังคม	๑. บริหารทั่วไป ๒. บริการชุมชน และสังคม	๑. การรักษาความ สงบภายใน ๒. สร้างความเข้มแข็ง ของชุมชน	สำนักปลัด	กองคลัง
๕.	ยุทธศาสตร์ด้านทรัพยากรธรรมชาติและสิ่งแวดล้อม	๑. บริการชุมชน และสังคม ๒. เศรษฐกิจ	๑. เคหะชุมชน ๒. การเกษตร	กองสาธารณสุข สำนักปลัด	กองคลัง
๖.	ยุทธศาสตร์ด้านสาธารณสุขและคุณภาพชีวิต	บริการชุมชน และสังคม	๑. สาธารณสุข	กองสาธารณสุข	กองคลัง
๗.	ยุทธศาสตร์ด้านการศึกษาศาสนา และวัฒนธรรม	บริการชุมชน และสังคม	๑. การศึกษา ๒. การศาสนา วัฒนธรรมและ นันทนาการ	กองการศึกษา	กองคลัง
๘.	ยุทธศาสตร์ด้านการบริหารการเมืองและการปกครอง	๑. บริหารทั่วไป ๒. บริการชุมชน และสังคม	๑. บริหารงานทั่วไป ๒. สร้างความเข้มแข็ง ของชุมชน	สำนักปลัด กองคลัง	กองคลัง
รวม	๘	๓	๘	๕	๒

บัญชีสรุปโครงการพัฒนา
แผนพัฒนาท้องถิ่น (พ.ศ. ๒๕๖๖ - ๒๕๗๐)

องค์การบริหารส่วนตำบลโคกกกลอย อำเภอตะกั่วทุ่ง จังหวัดพังงา

ยุทธศาสตร์	ปี ๒๕๖๖		ปี ๒๕๖๗		ปี ๒๕๖๘		ปี ๒๕๖๙		ปี ๒๕๗๐		รวม ๕ ปี	
	จำนวนโครงการ	งบประมาณ (บาท)	จำนวนโครงการ	งบประมาณ (บาท)	จำนวนโครงการ	งบประมาณ (บาท)	จำนวนโครงการ	งบประมาณ (บาท)	จำนวนโครงการ	งบประมาณ (บาท)	จำนวนโครงการ	งบประมาณ (บาท)
๑) ยุทธศาสตร์ด้านโครงสร้างพื้นฐาน												
๑.๑ แผนงานเคหะและชุมชน	๖	๘๗๑,๒๐๐	๓	๖๐๐,๐๐๐	๒	๔๔๐,๐๐๐	๖	๗๒๐,๐๐๐	๑	๘๐๐,๐๐๐	๑๘	๓,๔๓๑,๒๐๐
๑.๒ แผนงานอุตสาหกรรมและการโยธา	๓๓	๓๙,๗๓๖,๕๐๐	๑๑	๗,๘๕๐,๑๒๕	๑๕	๒๘,๑๕๕,๕๐๐	๑๐	๒๒,๖๘๖,๔๐๐	๙	๑๗,๕๘๗,๕๐๐	๗๘	๑๑๖,๐๑๖,๐๒๕
๑.๓ แผนการเกษตร	๒	๔๙๐,๐๐๐	๒	๑,๑๒๐,๐๐๐	๒	๓,๒๑๐,๐๐๐	๒	๑,๑๔๐,๐๐๐	๕	๔,๕๖๐,๐๐๐	๑๓	๑๐,๕๒๐,๐๐๐
รวม	๔๑	๔๑,๐๙๗,๗๐๐	๑๖	๙,๕๗๐,๑๒๕	๑๙	๓๑,๘๐๕,๕๐๐	๑๘	๒๔,๕๔๖,๔๐๐	๑๕	๒๒,๙๔๗,๕๐๐	๑๐๙	๑๒๙,๙๖๗,๒๒๕
๒) ยุทธศาสตร์ด้านเศรษฐกิจและการท่องเที่ยว												
๒.๑ แผนงานสร้างความเข้มแข็งของชุมชน	๒	๓๒๐,๐๐๐	๑	๒๐๐,๐๐๐	๑	๒๐๐,๐๐๐	๑	๒๐๐,๐๐๐	๑	๒๐๐,๐๐๐	๖	๑,๑๒๐,๐๐๐
๒.๒ แผนงานการศาสนา วัฒนธรรม และนันทนาการ	๑	๓๐,๐๐๐	๔	๒๕๐,๐๐๐	๓	๒๑๐,๐๐๐	๒	๒๓๐,๐๐๐	๓	๑,๐๔๕,๐๐๐	๑๓	๑,๗๖๕,๐๐๐
รวม	๓	๓๕๐,๐๐๐	๕	๔๕๐,๐๐๐	๔	๔๑๐,๐๐๐	๓	๔๓๐,๐๐๐	๔	๑,๒๔๕,๐๐๐	๑๙	๒,๘๘๕,๐๐๐
๓) ยุทธศาสตร์ด้านกีฬาและนันทนาการ												
๓.๑ แผนงานการศาสนา วัฒนธรรม และนันทนาการ	๖	๑,๘๘๐,๐๐๐	๖	๑,๘๘๐,๐๐๐	๗	๒,๐๘๐,๐๐๐	๗	๒,๕๘๐,๐๐๐	๗	๒,๐๓๐,๐๐๐	๓๓	๑๐,๔๕๐,๐๐๐
๓.๒ แผนงานอุตสาหกรรมและการโยธา	๕	๓,๕๖๐,๐๐๐	๓	๑,๘๕๐,๐๐๐	๑	๒๐๐,๐๐๐	๒	๓๕๐,๐๐๐	๒	๕,๒๐๐,๐๐๐	๑๓	๑๑,๑๖๐,๐๐๐
รวม	๑๑	๕,๔๔๐,๐๐๐	๙	๓,๗๓๐,๐๐๐	๘	๒,๒๘๐,๐๐๐	๙	๒,๙๓๐,๐๐๐	๙	๗,๒๓๐,๐๐๐	๔๖	๒๑,๖๑๐,๐๐๐
๔) ยุทธศาสตร์ด้านสังคม												
๔.๑ แผนงานการรักษาความสงบภายใน	๙	๓,๐๒๐,๐๐๐	๑๐	๓,๑๒๐,๐๐๐	๑๐	๓,๒๒๐,๐๐๐	๙	๓,๐๒๐,๐๐๐	๙	๒,๙๔๕,๐๐๐	๔๗	๑๕,๓๒๕,๐๐๐
๔.๒ แผนงานสร้างความเข้มแข็งของชุมชน	๓	๑,๐๕๐,๐๐๐	๔	๑,๑๐๐,๐๐๐	๔	๑,๑๕๐,๐๐๐	๔	๑,๑๕๐,๐๐๐	๓	๑,๐๕๐,๐๐๐	๑๘	๕,๕๐๐,๐๐๐
รวม	๑๒	๔,๐๗๐,๐๐๐	๑๔	๔,๒๒๐,๐๐๐	๑๔	๔,๓๗๐,๐๐๐	๑๓	๔,๑๗๐,๐๐๐	๑๒	๓,๙๙๕,๐๐๐	๖๕	๒๐,๘๒๕,๐๐๐

๒. บัญชีโครงการพัฒนาท้องถิ่น

แบบ ผ.๐๑

ยุทธศาสตร์	ปี ๒๕๖๖		ปี ๒๕๖๗		ปี ๒๕๖๘		ปี ๒๕๖๙		ปี ๒๕๗๐		รวม ๕ ปี	
	จำนวนโครงการ	งบประมาณ (บาท)	จำนวนโครงการ	งบประมาณ (บาท)	จำนวนโครงการ	งบประมาณ (บาท)	จำนวนโครงการ	งบประมาณ (บาท)	จำนวนโครงการ	งบประมาณ (บาท)	จำนวนโครงการ	งบประมาณ (บาท)
๕) ยุทธศาสตร์ด้านทรัพยากรธรรมชาติและสิ่งแวดล้อม												
๕.๑ แผนงานเคหะและชุมชน	๗	๓,๓๙๕,๐๐๐	๗	๓,๓๙๕,๐๐๐	๗	๑,๓๙๕,๐๐๐	๗	๑,๓๙๕,๐๐๐	๑๑	๘,๓๙๕,๐๐๐	๓๙	๑๗,๙๗๕,๐๐๐
๕.๒ แผนงานการเกษตร	๓	๖๔๐,๐๐๐	๓	๖๔๐,๐๐๐	๓	๖๔๐,๐๐๐	๓	๖๔๐,๐๐๐	๓	๖๔๐,๐๐๐	๑๕	๓,๒๐๐,๐๐๐
รวม	๑๐	๔,๐๓๕,๐๐๐	๑๐	๔,๐๓๕,๐๐๐	๑๐	๒,๐๓๕,๐๐๐	๑๐	๒,๐๓๕,๐๐๐	๑๔	๙,๐๓๕,๐๐๐	๕๔	๒๑,๑๗๕,๐๐๐
๖) ยุทธศาสตร์ด้านสาธารณสุขและคุณภาพชีวิต												
๖.๑ แผนงานสาธารณสุข	๗	๘๑๐,๐๐๐	๗	๘๑๐,๐๐๐	๗	๘๑๐,๐๐๐	๗	๘๑๐,๐๐๐	๗	๘๑๐,๐๐๐	๓๕	๔,๐๕๐,๐๐๐
รวม	๗	๘๑๐,๐๐๐	๗	๘๑๐,๐๐๐	๗	๘๑๐,๐๐๐	๗	๘๑๐,๐๐๐	๗	๘๑๐,๐๐๐	๓๕	๔,๐๕๐,๐๐๐
๗) ยุทธศาสตร์ด้านการศึกษา ศาสนา และวัฒนธรรม												
๗.๑ แผนงานการศึกษา	๘	๕,๓๔๔,๐๐๐	๙	๕,๓๔๔,๐๐๐	๗	๕,๓๓๔,๐๐๐	๙	๕,๖๒๔,๐๐๐	๗	๕,๓๖๔,๐๐๐	๔๐	๒๗,๐๖๐,๐๐๐
๗.๒ แผนงานการศึกษา วัฒนธรรม และนันทนาการ	๗	๑,๒๑๐,๐๐๐	๗	๑,๒๑๐,๐๐๐	๗	๑,๒๑๐,๐๐๐	๗	๑,๒๑๐,๐๐๐	๗	๑,๒๑๐,๐๐๐	๓๕	๖,๐๕๐,๐๐๐
๗.๓ แผนงานอุตสาหกรรมและการโยธา					๑	๗๐๐,๐๐๐	๑	๒๐๐,๐๐๐			๒	๙๐๐,๐๐๐
รวม	๑๕	๖,๕๕๔,๐๐๐	๑๖	๖,๖๐๔,๐๐๐	๑๕	๗,๒๔๔,๐๐๐	๑๗	๗,๐๓๔,๐๐๐	๑๔	๖,๕๗๔,๐๐๐	๗๗	๓๔,๐๑๐,๐๐๐
๘) ยุทธศาสตร์ด้านการบริหาร การเมืองและการปกครอง												
๘.๑ แผนงานบริหารงานทั่วไป	๔	๑,๕๐๐,๐๐๐	๔	๑,๕๐๐,๐๐๐	๔	๑,๕๐๐,๐๐๐	๕	๑,๗๐๐,๐๐๐	๕	๑,๕๑๕,๐๐๐	๒๒	๗,๗๑๕,๐๐๐
๘.๒ แผนงานสร้างความเข้มแข็งของชุมชน	๓	๑๗๐,๐๐๐	๓	๑๗๐,๐๐๐	๓	๑๗๐,๐๐๐	๓	๑๗๐,๐๐๐	๓	๑๗๐,๐๐๐	๑๕	๘๕๐,๐๐๐
๘.๓ แผนงานอุตสาหกรรมและการโยธา					๒	๑,๖๐๐,๐๐๐			๒	๘,๐๐๐,๐๐๐	๔	๙,๖๐๐,๐๐๐
รวม	๗	๑,๖๗๐,๐๐๐	๗	๑,๖๗๐,๐๐๐	๙	๓,๒๗๐,๐๐๐	๘	๑,๘๗๐,๐๐๐	๑๐	๙,๖๘๕,๐๐๐	๔๑	๑๘,๑๖๕,๐๐๐
รวมทั้งสิ้น	๑๐๖	๖๔,๐๒๖,๗๐๐	๘๔	๓๑,๐๘๙,๑๒๕	๘๖	๕๒,๒๒๔,๕๐๐	๘๕	๔๓,๘๒๕,๔๐๐	๘๕	๖๑,๕๒๑,๕๐๐	๔๔๖	๒๕๒,๖๘๗,๒๒๕

บัญชีสรุปโครงการพัฒนา ที่นำมาจากแผนพัฒนาหมู่บ้านและแผนชุมชน
องค์การบริหารส่วนตำบลโคกกกลอย อำเภอตะกั่วทุ่ง จังหวัดพังงา

โครงการพัฒนาที่นำมาจาก แผนพัฒนาหมู่บ้านและ แผนพัฒนาชุมชน	ปี ๒๕๖๖		ปี ๒๕๖๗		ปี ๒๕๖๘		ปี ๒๕๖๙		ปี ๒๕๗๐		รวม ๕ ปี	
	จำนวน โครงการ	งบประมาณ (บาท)	จำนวน โครงการ	งบประมาณ (บาท)	จำนวน โครงการ	งบประมาณ (บาท)	จำนวน โครงการ	งบประมาณ (บาท)	จำนวน โครงการ	งบประมาณ (บาท)	จำนวน โครงการ	งบประมาณ (บาท)
ยุทธศาสตร์ด้านโครงสร้างพื้นฐาน	๓	๑,๐๔๐,๐๐๐									๓	๑,๐๔๐,๐๐๐
รวมทั้งสิ้น	๓	๑,๐๔๐,๐๐๐									๓	๑,๐๔๐,๐๐๐

รายละเอียดโครงการพัฒนา
แผนพัฒนาท้องถิ่น (พ.ศ. ๒๕๖๖ - ๒๕๗๐)

องค์การบริหารส่วนตำบลโคกกลอย อำเภอตะกั่วทุ่ง จังหวัดพังงา

ก. ยุทธศาสตร์จังหวัดที่ ๑ : สร้างเสริมคุณภาพการท่องเที่ยวเชิงนิเวศครบวงจร

ข. ยุทธศาสตร์การพัฒนาขององค์กรปกครองส่วนท้องถิ่นในเขตจังหวัดพังงา ที่ ๓ : พัฒนาคุณภาพชีวิต การศึกษา กีฬาและสิ่งแวดลอม

๑. ยุทธศาสตร์ที่ ๑ : ยุทธศาสตร์ด้านโครงสร้างพื้นฐาน

๑.๑ แผนงาน : แผนงานเคหะและชุมชน

ที่	โครงการ	วัตถุประสงค์	เป้าหมาย (ผลผลิตของโครงการ)	งบประมาณ					ตัวชี้วัด (KPI)	ผลที่คาดว่าจะได้รับ	หน่วยงาน รับผิดชอบหลัก
				๒๕๖๖ (บาท)	๒๕๖๗ (บาท)	๒๕๖๘ (บาท)	๒๕๖๙ (บาท)	๒๕๗๐ (บาท)			
๑	โครงการขยายเขตไฟฟ้าแรงต่ำพร้อมติดตั้งโคมไฟสาธารณะถนนข้างโรงเรียนอัสชู หมู่ที่ ๓	เพื่อให้ประชาชนได้รับความสะดวกในระบบสาธารณูปโภคพื้นฐานและความปลอดภัย	ตามที่มีการไฟฟ้าส่วนภูมิภาคสาขาตะกั่วทุ่งสำรวจ ออกแบบ และประมาณราคา จุดเริ่มพิกัด ๘.๒๕๘๓๑๙N ๙๘.๓๐๐๔๗๘E จุดสิ้นสุดพิกัด ๘.๒๕๘๐๔๒N ๙๘.๓๐๔๒๒๕E			๓๐๐,๐๐๐			๑ แห่ง	ประชาชนได้รับความสะดวกในการระบบสาธารณูปโภคพื้นฐานและมีความปลอดภัย	กองช่าง
๒	โครงการขยายเขตไฟฟ้าพร้อมติดตั้งโคมไฟสาธารณะซอยเฉลิมพระเกียรติ-หลังฮอนด้า หมู่ที่ ๓	เพื่อให้ประชาชนได้รับความสะดวกในระบบสาธารณูปโภคพื้นฐานและความปลอดภัย	รูปแบบและราคาการไฟฟ้าส่วนภูมิภาคเป็นผู้ออกแบบและประมาณราคาต่อจากของเดิม จุดเริ่มพิกัด ๘.๒๖๖๘๓๑N ๙๘.๓๐๔๔๒๕E จุดสิ้นสุดพิกัด ๘.๒๖๗๖๒๙N ๙๘.๓๐๒๓๔๙E		๒๐๐,๐๐๐				๑ แห่ง	ประชาชนมีไฟฟ้าใช้ในครัวเรือนและได้รับความปลอดภัยในยามค่ำคืน	กองช่าง
๓	โครงการขยายเขตไฟฟ้าพร้อมติดตั้งโคมไฟสาธารณะซอยห่านบัว ๔/๑ หมู่ที่ ๕	เพื่อให้ประชาชนได้รับความสะดวกในระบบสาธารณูปโภคพื้นฐานและความปลอดภัย	รูปแบบและราคา การไฟฟ้าส่วนภูมิภาคเป็นผู้ออกแบบและประมาณราคาพิกัดเริ่ม ๘.๒๗๑๗๕๓N ๙๘.๒๙๑๒๖๓E พิกัดสิ้นสุด ๘.๒๗๓๐๒๑N ๙๘.๒๙๑๓๓๗E				๑๕๐,๐๐๐		๑ แห่ง	ประชาชนมีแสงสว่าง และมีความปลอดภัย	กองช่าง

ที่	โครงการ	วัตถุประสงค์	เป้าหมาย (ผลผลิตของโครงการ)	งบประมาณ					ตัวชี้วัด (KPI)	ผลที่คาดว่าจะได้รับ	หน่วยงาน รับผิดชอบหลัก
				๒๕๖๖ (บาท)	๒๕๖๗ (บาท)	๒๕๖๘ (บาท)	๒๕๖๙ (บาท)	๒๕๗๐ (บาท)			
๔	โครงการขยายเขตไฟฟ้าพร้อมติดตั้งโคมไฟฟ้าสาธารณะขอยลู่วี (ข้างครัวหมึกแดง) หมู่ที่ ๕	เพื่อให้ประชาชนได้รับความสะดวกในระบบสาธารณูปโภคพื้นฐานและความปลอดภัย	รูปแบบและราคา การไฟฟ้าส่วนภูมิภาค เป็นผู้ออกแบบและประมาณราคา จุดเริ่มพิกัด ๘.๒๖๖๐๓๗N ๙๘.๒๘๐๐๐๓E จุดสิ้นสุดพิกัด ๘.๒๖๖๓๓๘N ๙๘.๒๘๒๓๐๑E				๑๗๐,๐๐๐		๑ แห่ง	ประชาชนมีไฟฟ้าใช้ในครัวเรือน และได้รับความปลอดภัยในยามค่ำคืน	กองช่าง
๕	โครงการขยายเขตไฟฟ้า ขอยอารีย์ หมู่ที่ ๖	เพื่อให้ได้มีไฟฟ้าใช้ในครัวเรือน มีแสงสว่าง และมีความปลอดภัยในการเดินทางยามค่ำคืน	รูปแบบและราคาการไฟฟ้าส่วนภูมิภาค เป็นผู้ออกแบบและประมาณราคา จุดเริ่มพิกัด ๘.๒๗๕๘๐๓N ๙๘.๒๘๒๕๔๔E จุดสิ้นสุดพิกัด ๘.๒๗๕๑๕๓N ๙๘.๒๘๒๖๗๒E	๖๔,๐๐๐					๑ แห่ง	ประชาชนมีไฟฟ้าใช้ มีแสงสว่าง มีความปลอดภัย	
๖	โครงการขยายเขตไฟฟ้าพร้อมสายดับแสงสว่าง สายเลียบบลอนนาใต้ (แยก พง. ๓๐๐๖ - แยกสายกลางบ้านนาใต้) หมู่ที่ ๖	เพื่อให้ได้มีไฟฟ้าใช้ในครัวเรือน มีแสงสว่าง และมีความปลอดภัยในการเดินทางยามค่ำคืน	รูปแบบและราคาการไฟฟ้าส่วนภูมิภาค เป็นผู้ออกแบบและประมาณราคา จุดเริ่มพิกัด ๘.๒๗๘๘๑๕N ๙๘.๒๘๐๘๕๒E จุดสิ้นสุดพิกัด ๘.๒๗๘๖๘๙N ๙๘.๒๘๔๖๑๒E	๓๖๐,๐๐๐					๑ แห่ง	ประชาชนมีไฟฟ้าใช้ มีแสงสว่าง มีความปลอดภัย	กองช่าง
๗	โครงการขยายเขตไฟฟ้าสายดับแสงสว่าง ขอยป่าจั้น หมู่ที่ ๖	เพื่อให้ได้มีไฟฟ้าใช้ในครัวเรือน มีแสงสว่าง และมีความปลอดภัยในการเดินทางยามค่ำคืน	รูปแบบและราคาการไฟฟ้าส่วนภูมิภาค เป็นผู้ออกแบบและประมาณราคา จุดเริ่มพิกัด ๘.๒๗๗๕๖๐N ๙๘.๒๙๑๐๓๕E จุดสิ้นสุดพิกัด ๘.๒๗๗๘๔๒N ๙๘.๒๘๙๖๗๗E	๑๔๐,๐๐๐					๑ แห่ง	ประชาชนมีไฟฟ้าใช้ มีแสงสว่าง มีความปลอดภัย	กองช่าง
๘	โครงการขยายเขตไฟฟ้าสาธารณะ สายบ้านนาใต้ - บ้านควน หมู่ที่ ๖	เพื่อให้ประชาชนได้รับความปลอดภัยในการเดินทาง	รูปแบบและราคาการไฟฟ้าส่วนภูมิภาค เป็นผู้ออกแบบและประมาณราคา		๒๐๐,๐๐๐				๑ แห่ง	ประชาชนได้รับความปลอดภัยในยามค่ำคืน	กองช่าง
๙	โครงการขยายเขตไฟฟ้าขอยบ้านหัวเสี้ย หมู่ที่ ๖	เพื่อให้ประชาชนได้มีระบบไฟฟ้าแสงสว่างในครัวเรือน	รูปแบบและราคาการไฟฟ้าส่วนภูมิภาค เป็นผู้ออกแบบและประมาณราคา				๑๐๐,๐๐๐		๑ แห่ง	ประชาชนได้รับความปลอดภัยในยามค่ำคืน	กองช่าง

ที่	โครงการ	วัตถุประสงค์	เป้าหมาย (ผลผลิตของโครงการ)	งบประมาณ					ตัวชี้วัด (KPI)	ผลที่คาดว่าจะได้รับ	หน่วยงาน รับผิดชอบหลัก
				๒๕๖๖ (บาท)	๒๕๖๗ (บาท)	๒๕๖๘ (บาท)	๒๕๖๙ (บาท)	๒๕๗๐ (บาท)			
๑๐	โครงการขยายเขตไฟฟ้าสาย ดับแสงสว่าง (บ้านผู้ช่วยเล็ก) หมู่ที่ ๘	เพื่อให้ได้มีไฟฟ้าใช้ใน ครัวเรือน มีแสงสว่าง และมีความปลอดภัยใน การเดินทางยามค่ำคืน	รูปแบบและราคาการไฟฟ้าส่วนภูมิภาค เป็นผู้ออกแบบและประมาณราคา จุดเริ่มพิกัด ๘.๒๔๒๕๒๕N ๙๘.๒๙๗๔๓๒E จุดสิ้นสุดพิกัด ๘.๒๔๒๓๘๑N ๙๘.๒๙๕๗๔๔E	๑๐๐,๐๐๐					๑ แห่ง	ประชาชนมี ไฟฟ้าใช้ มีแสง สว่าง มีความ ปลอดภัย	กองช่าง
๑๑	โครงการขยายเขตไฟฟ้า สาธารณะ สายสะพานโค้ง - นบโหนด หมู่ที่ ๙	เพื่อให้ประชาชนได้มีไฟฟ้า ใช้ในครัวเรือน และการ เกษตร มีแสงสว่างได้รับ ความปลอดภัยในการ เดินทาง	ระยะทาง ๗๐๐ เมตร (รูปแบบและ รายการการไฟฟ้าส่วนภูมิภาคเป็น ผู้ออกแบบและประมาณราคา) จุดเริ่มพิกัด ๘.๒๖๘๖๔๙ N ๙๘.๓๒๒๔๕๙ E จุดสิ้นสุดพิกัด ๘.๒๖๕๙๔๔ N ๙๘.๓๑๗๕๕๔ E			๑๔๐,๐๐๐			๑ แห่ง	ประชาชนมีความ ปลอดภัยในการ เดินทาง	กองช่าง
๑๒	โครงการติดตั้งเสาไฟฟ้าส่อง สว่างโซล่าเซลล์สนามกีฬา ตำบลโคกกลอย หมู่ที่ ๑๐	เพื่อให้ประชาชนได้มี แสงสว่าง และมีความ ปลอดภัย	โคมไฟถนนพลังงานแสงอาทิตย์ (โซล่าเซลล์) พิกัด ๘.๒๙๒๒๗๘N ๙๘.๓๒๖๐๘๖E					๘๐๐,๐๐๐	๑ แห่ง	ประชาชนมี แสงสว่าง และมี ความปลอดภัย	กองช่าง
๑๓	โครงการขยายเขตไฟฟ้า สายนบปราบ หมู่ที่ ๑๓	เพื่อให้ได้รับความสะดวก ในระบบสาธารณูปโภค พื้นฐาน	รูปแบบและราคาการไฟฟ้าส่วนภูมิภาค เป็นผู้ออกแบบและประมาณราคา จุดพิกัดเริ่ม ๘.๒๘๔๘๙๕ ๙๘.๓๑๙๒๗E จุดพิกัดสิ้นสุด ๘.๒๘๖๖๑๕N ๙๘.๑๗๔๔๗๗E		๒๐๐,๐๐๐				๑ แห่ง	ประชาชนได้มี ไฟฟ้าใช้	กองช่าง
๑๔	โครงการขยายเขตไฟฟ้า สาธารณะ สายบ้านนาย สายัญห์ ซอย ๑/๔ หมู่ที่ ๑๔	เพื่อให้ประชาชนได้ รับความปลอดภัยใน การเดินทาง	รูปแบบและราคาการไฟฟ้าส่วนภูมิภาค เป็นผู้ออกแบบและประมาณราคา				๑๐๐,๐๐๐		๑ แห่ง	ประชาชนได้รับ ความปลอดภัย ในยามค่ำคืน	กองช่าง
๑๕	โครงการขยายเขตไฟฟ้า สาธารณะ สายบ้านผู้ช่วย ซอย ๑/๒ หมู่ที่ ๑๔	เพื่อให้ประชาชนได้ รับความปลอดภัยใน การเดินทาง	รูปแบบและราคาการไฟฟ้าส่วนภูมิภาค เป็นผู้ออกแบบและประมาณราคา				๑๐๐,๐๐๐		๑ แห่ง	ประชาชนได้รับ ความปลอดภัย ในยามค่ำคืน	กองช่าง

ที่	โครงการ	วัตถุประสงค์	เป้าหมาย (ผลผลิตของโครงการ)	งบประมาณ					ตัวชี้วัด (KPI)	ผลที่คาดว่าจะได้รับ	หน่วยงาน รับผิดชอบหลัก
				๒๕๖๖ (บาท)	๒๕๖๗ (บาท)	๒๕๖๘ (บาท)	๒๕๖๙ (บาท)	๒๕๗๐ (บาท)			
๑๖	โครงการขยายเขตไฟฟ้า สาธารณะสายบ้านบังแดง หมู่ที่ ๑๔	เพื่อให้ประชาชนได้ มีระบบไฟฟ้าแสง สว่างในครัวเรือน	รูปแบบและราคาการไฟฟ้าส่วนภูมิภาค เป็นผู้ออกแบบและประมาณราคา				๑๐๐,๐๐๐		๑ แห่ง	ประชาชนได้รับ ความปลอดภัย ในยามค่ำคืน	กองช่าง
๑๗	โครงการขยายเขตไฟฟ้า ซอย บ้านนายสุชาติ ยะเด็น หมู่ที่ ๑๔	เพื่อให้ได้มีไฟฟ้าใช้ใน ครัวเรือน มีแสงสว่าง และมีความปลอดภัยใน การเดินทางยามค่ำคืน	รูปแบบและราคาการไฟฟ้าส่วนภูมิภาค เป็นผู้ออกแบบและประมาณราคา จุดเริ่มพิกัด ๘.๒๓๙๕๖๑N ๙๘.๒๘๗๖๐๑E จุดสิ้นสุดพิกัด ๘.๒๓๘๘๐๙N ๙๘.๒๘๖๙๐๗E	๙๑,๒๐๐					๑ แห่ง	ประชาชนมี ไฟฟ้าใช้ มีแสง สว่าง มีความ ปลอดภัย	กองช่าง
๑๘	โครงการขยายเขตไฟฟ้า ซอย เขาพิหลาย ๓ หมู่ที่ ๑๔	เพื่อให้ได้มีไฟฟ้าใช้ใน ครัวเรือน มีแสงสว่าง และมีความปลอดภัยใน การเดินทางยามค่ำคืน	รูปแบบและราคาการไฟฟ้าส่วนภูมิภาค เป็นผู้ออกแบบและประมาณราคา จุดเริ่มพิกัด ๘.๒๓๗๐๔๕N ๙๘.๒๙๑๒๒๖E จุดสิ้นสุดพิกัด ๘.๒๓๘๓๔๖N ๙๘.๒๙๑๑๔๕E	๑๑๖,๐๐๐					๑ แห่ง	ประชาชนมี ไฟฟ้าใช้ มีแสง สว่าง มีความ ปลอดภัย	กองช่าง
รวม	๑๘ โครงการ			๘๗๑,๒๐๐	๖๐๐,๐๐๐	๔๔๐,๐๐๐	๗๒๐,๐๐๐	๘๐๐,๐๐๐			

รายละเอียดโครงการพัฒนา
แผนพัฒนาท้องถิ่น (พ.ศ. ๒๕๖๖ - ๒๕๗๐)

องค์การบริหารส่วนตำบลโคกกลอย อำเภอตะกั่วทุ่ง จังหวัดพังงา

ก. ยุทธศาสตร์จังหวัดที่ ๑ : สร้างเสริมคุณภาพการท่องเที่ยวเชิงนิเวศครบวงจร

ข. ยุทธศาสตร์การพัฒนาขององค์กรปกครองส่วนท้องถิ่นในเขตจังหวัดพังงา ที่ ๓ : พัฒนาคุณภาพชีวิต การศึกษา กีฬาและสิ่งแวดล้อม

๑. ยุทธศาสตร์ที่ ๑ : ยุทธศาสตร์ด้านโครงสร้างพื้นฐาน

๑.๒ แผนงาน : แผนงานอุตสาหกรรมและการโยธา

ที่	โครงการ	วัตถุประสงค์	เป้าหมาย (ผลผลิตของโครงการ)	งบประมาณ					ตัวชี้วัด (KPI)	ผลที่คาดว่าจะ ได้รับ	หน่วยงาน รับผิดชอบ หลัก	
				๒๕๖๖ (บาท)	๒๕๖๗ (บาท)	๒๕๖๘ (บาท)	๒๕๖๙ (บาท)	๒๕๗๐ (บาท)				
๑	โครงการก่อสร้างคูระบายน้ำ ขอยสะพานพร้าว หมู่ที่ ๑	เพื่อการระบายน้ำและ ป้องกันน้ำท่วมขัง และช่วย ระบายน้ำครว้เรือน	กว้าง ๐.๗๕ ม. ยาว ๙๕ ม. (รายละเอียดตามปริมาณงาน และ แบบแปลน) จุดเริ่มพิกัด ๘.๒๗๒ ๒๙๖N ๙๘.๓๐๙๔๙๓ E จุดสิ้นสุด พิกัด ๘.๒๗๑๗๓๗N ๙๘.๓๐๙๔๙๓ E		๓๔๙,๑๒๕					๑ แห่ง	ป้องกันน้ำท่วมขัง ภายในชุมชน	กองช่าง
๒	โครงการก่อสร้างถนน คอนกรีตเสริมเหล็ก เลียบ คลองสะพานพร้าว หมู่ที่ ๑	เพื่อให้ประชาชนได้รับ ความสะดวกในการสัญจร	ผิวทาง กว้าง ๔.๐๐ ม. ยาว ๙๕ ม. หนา ๐.๑๕ ม. (รายละเอียดตามแบบแปลน และปริมาณงาน) จุดเริ่มพิกัด ๘.๒๗๑๙๔๗N ๙๘.๓๐๙๔๐๕ E จุดสิ้นสุดพิกัด ๘.๒๗๒๘๘๕N ๙๘.๓๐๙๑๒๘ E	๓๓๐,๐๐๐					๑ สาย	ประชาชนได้รับ ความสะดวกในการ สัญจร	กองช่าง	
๓	โครงการก่อสร้างคูระบายน้ำ หรือวางท่อ คสล. พร้อมงาน ขยายไหล่ทาง คสล. ขอยเฉลิม พระเกียรติ - ภูระฟ้ารีสอร์ท หมู่ที่ ๓	เพื่อป้องกันน้ำท่วมขังและ ช่วยระบายน้ำ	รายละเอียดตามแบบแปลนอบต. พิกัดเริ่ม ๘.๒๖๙๓๖๖N ๙๘.๓๐๙๔๔๘E สิ้นสุด ๘.๒๖๕๘๐๑N ๙๘.๓๐๙๑๔๓E			๓,๘๗๐,๐๐๐				๑ แห่ง	ป้องกันน้ำท่วมขัง	กองช่าง

ที่	โครงการ	วัตถุประสงค์	เป้าหมาย (ผลผลิตของโครงการ)	งบประมาณ					ตัวชี้วัด (KPI)	ผลที่คาดว่าจะได้รับ	หน่วยงาน รับผิดชอบหลัก
				๒๕๖๖ (บาท)	๒๕๖๗ (บาท)	๒๕๖๘ (บาท)	๒๕๖๙ (บาท)	๒๕๗๐ (บาท)			
๔	โครงการก่อสร้างถนนแอสฟัลท์ติกคอนกรีต รอบสระน้ำห่านไพลาม หมู่ที่ ๓	เพื่อให้ประชาชนได้รับความสะดวกในการสัญจรและการสัญจรทางการ	กว้าง ๔.๐๐ ม. ยาว ๑,๑๐๐ ม. หนา ๕ ซม. จุดเริ่มต้น ๘.๒๕๓๕๗N ๙๘.๒๙๔๓๔E จุดสิ้นสุด ๘.๒๕๘๗๐N ๙๘.๒๙๕๒๙E			๓,๓๐๐,๐๐๐			๑ สาย	ประชาชนมีความสะดวกในการสัญจรมากขึ้น	กองช่าง
๕	โครงการก่อสร้างคูระบายน้ำ คสล. พร้อมขยายไหล่ทางบริเวณข้างกำแพงวัดดอน - โรงเรียนบ้านดอน หมู่ที่ ๔	เพื่อให้ประชาชนได้สัญจรไปมาได้สะดวกรวดเร็ว	กว้าง ๐.๗๕ ม. ยาว ๗๒๐ ม. (รายละเอียดตามแบบแปลน) จุดเริ่มค่าพิกัด ๔๗P ๔๒๒๙๖๒E, ๙๑๕๙๓๗N จุดสิ้นสุดค่าพิกัด ๔๗P ๔๒๒๑๙๗E, ๙๑๕๙๙๘N			๒,๐๐๐,๐๐๐			๑ แห่ง	ป้องกันน้ำท่วมขังและประชาชนใช้สัญจรได้สะดวก	กองช่าง
๖	โครงการก่อสร้างคูระบายน้ำ คสล. สายบ้านควน หมู่ที่ ๔	เพื่อป้องกันน้ำท่วมภายในหมู่บ้าน	กว้าง ๐.๗๕ ม. ยาว ๕๐๐ ม. (รายละเอียดอื่นตามแบบแปลน) จุดเริ่มค่าพิกัด ๔๗P ๔๒๑๒๘๙E, ๙๑๗๙๓๓N จุดสิ้นสุดค่าพิกัด ๔๗P ๔๒๑๓๑๕E, ๙๑๘๑๒๐N	๒,๐๐๐,๐๐๐					๑ แห่ง	น้ำไม่ท่วมขัง	กองช่าง
๗	โครงการก่อสร้างคูระบายน้ำ สายกลางบ้านควน หมู่ที่ ๔	เพื่อการระบายน้ำ ป้องกันน้ำท่วมขัง และช่วยระบายน้ำครัวเรือน	คูระบายน้ำ คสล. ฝาปิด กว้าง ๐.๕๐ ม. ยาว ๓๐๐ ม. ต่อจากของเดิม (รายละเอียดตามแบบแปลนและปริมาณงาน) จุดเริ่มพิกัด ๘.๓๐๓๖๐๓N ๙๘.๒๘๕๒๖๕ E จุดสิ้นสุดพิกัด ๘.๓๐๕๐๔๐N ๙๘.๒๘๔๔๑๙ E	๙๐๐,๐๐๐					๑ แห่ง	สามารถระบายน้ำและลดปัญหาน้ำท่วมขังในชุมชน	กองช่าง
๘	โครงการปรับปรุงผิวถนนสายบ้านดอน หมู่ที่ ๔	เพื่อให้ประชาชนได้สัญจรไปมาได้สะดวกรวดเร็ว	กว้าง ๔ ม. ยาว ๑,๕๐๐ ม. หนา ๐.๑๓ ม. (รายละเอียดอื่นตามแบบแปลน) จุดเริ่มค่าพิกัด ๔๗P ๔๒๓๑๑๙E, ๙๑๖๗๔๓N ๔๗P ๔๒๒๖๐๒E, ๙๑๖๐๙๙N		๑,๘๐๐,๐๐๐				๑ สาย	ประชาชนในหมู่บ้านมีถนนใช้สะดวกขึ้น	กองช่าง
๙	โครงการก่อสร้างคูระบายน้ำ พร้อมขยายไหล่ทาง คสล. สายบ้านดอนใน หมู่ที่ ๔	เพื่อการระบายน้ำ ป้องกันน้ำท่วมขัง และช่วยระบายน้ำครัวเรือน	คูระบายน้ำ คสล. ฝาปิด กว้าง ๐.๗๕ ม. ยาว ๕๐๐ ม. ต่อจากของเดิม (รายละเอียดตามแบบแปลนและปริมาณงาน) จุดเริ่มพิกัด ๘.๒๘๙๒๕๙N ๙๘.๒๙๙๘๒๓ E จุดสิ้นสุดพิกัด ๘.๒๘๗๐๒๖N ๙๘.๒๙๗๒๕๗ E	๒,๒๕๐,๐๐๐					๑ แห่ง	สามารถระบายน้ำและลดปัญหาน้ำท่วมขังในชุมชน	กองช่าง

ที่	โครงการ	วัตถุประสงค์	เป้าหมาย (ผลผลิตของโครงการ)	งบประมาณ					ตัวชี้วัด (KPI)	ผลที่คาดว่าจะได้รับ	หน่วยงาน รับผิดชอบหลัก
				๒๕๖๖ (บาท)	๒๕๖๗ (บาท)	๒๕๖๘ (บาท)	๒๕๖๙ (บาท)	๒๕๗๐ (บาท)			
๑๐	โครงการเปลี่ยนฝาคูระบายน้ำบริเวณ ช่างหน้าบ้านผู้ใหญ่ - หน้าวัดดอน หมู่ที่ ๔	เพื่อป้องกันน้ำท่วมขังและแก้ไขการระบายน้ำ	๑ โครงการ จุดเริ่มค่าพิกัด ๘.๒๘๗๔๒๑N ๙๘.๓๐๐๑๒๑E (รายละเอียดอื่นตามแบบแปลน)	๒๐๐,๐๐๐					๑ แห่ง	ป้องกันน้ำท่วมขังและแก้ไขการระบายน้ำ	กองช่าง
๑๑	โครงการปรับปรุง/ซ่อมแซมฝายเก็บน้ำหลังเมรุ หมู่ที่ ๔	เพื่อเกษตรกรได้มีน้ำใช้	๑ โครงการ จุดเริ่มค่าพิกัด ๔๗P ๔๒๒๖๘๙E, ๙๑๕๓๕๒N (รายละเอียดอื่นตามแบบแปลน)		๑,๐๐๐,๐๐๐				๑ แห่ง	เกษตรกรได้มีน้ำใช้ตลอดปี	กองช่าง
๑๒	โครงการก่อสร้างคูระบายน้ำซอยห่านบัว ๔ (ฝั่งทางขวา) หมู่ที่ ๕	เพื่อช่วยระบายน้ำและลดปัญหาน้ำท่วมขัง	กว้าง ๐.๗๕ ม. ยาว ๑๓๐ ม. (รายละเอียดตามปริมาณงาน และแบบแปลน)จุดเริ่มพิกัด ๘.๒๘๙๒๖๓N ๙๘.๒๙๙๘๗๔ E จุดสิ้นสุดพิกัด ๘.๒๘๗๐๓๓ N ๙๘.๒๙๗๒๘๖ E			๔๗๗,๗๕๐			๑ แห่ง	สามารถช่วยระบายน้ำลดและลดปัญหาน้ำท่วมขังในชุมชนได้	
๑๓	โครงการก่อสร้างคูระบายน้ำซอยห่านบัว ๒ (โรงนม) หมู่ที่ ๕	เพื่อการระบายน้ำป้องกันน้ำท่วมขัง และช่วยระบายน้ำครัวเรือน	คูระบายน้ำ คสล. กว้าง ๐.๗๕ ม. ยาว ๒๕๐ ม. (รายละเอียดตามปริมาณงาน และแบบแปลน) จุดเริ่มค่าพิกัด ๘.๒๗๒๘๓๗N ๙๘.๒๙๕๐๙๘E จุดสิ้นสุดพิกัด ๘.๒๗๓๙๖๐N ๙๘.๒๙๕๑๗๑E			๘๒๕,๐๐๐			๑ แห่ง	ป้องกันน้ำท่วมขังในพื้นที่	กองช่าง
๑๔	โครงการก่อสร้างคูระบายน้ำคสล. สายห่านบัวช่วงสะพานห่านบัว หาดทรายขาว หมู่ที่ ๕	เพื่อป้องกันน้ำท่วมขังในหมู่บ้าน	กว้าง ๐.๗๕ ม. ยาว ๖๗๐ ม. (รายละเอียดอื่นตามแบบแปลน)จุดเริ่มค่าพิกัด ๔๗P ๔๒๑๙๗๖E, ๙๑๔๐๗๓N จุดสิ้นสุดค่าพิกัด ๔๗P ๔๒๑๓๐๕E, ๙๑๔๒๘๘N				๒,๖๘๐,๐๐๐		๑ แห่ง	ป้องกันน้ำท่วมขังในหมู่บ้าน	กองช่าง
๑๕	โครงการก่อสร้างท่อลอดเหลี่ยมคลองบ้านป่า หมู่ที่ ๕	เพื่อก่อสร้างคูระบายน้ำแก้ไขการระบายน้ำ	(รายละเอียดอื่นตามแบบแปลน)จุดเริ่มค่าพิกัด ๘.๒๖๙๔๗๗N ๙๘.๒๘๒๑๕๗E		๘๕๐,๐๐๐				๑ แห่ง	แก้ปัญหาหน้าท่วมขังในชุมชน	กองช่าง
๑๖	โครงการขยายเขตประปาเชื่อมต่อประปาส่วนภูมิภาคซอยห่านบัว ๔ หมู่ที่ ๕	เพื่อให้ประชาชนมีน้ำใช้อุปโภค - บริโภค	รูปแบบและราคาการประปาส่วนภูมิภาคเป็นผู้ออกแบบและประเมินราคาพิกัดเริ่ม ๘.๒๗๑๘๐๘N ๙๘.๒๙๑๖๖๘E พิกัดสิ้นสุด ๘.๒๗๓๒๔๗N ๙๘.๒๙๑๘๔๙E		๒๕๐,๐๐๐				๑ แห่ง	ประชาชนมีน้ำอุปโภค-บริโภค	กองช่าง

ที่	โครงการ	วัตถุประสงค์	เป้าหมาย (ผลผลิตของโครงการ)	งบประมาณ					ตัวชี้วัด (KPI)	ผลที่คาดว่าจะได้รับ	หน่วยงาน รับผิดชอบหลัก
				๒๕๖๖ (บาท)	๒๕๖๗ (บาท)	๒๕๖๘ (บาท)	๒๕๖๙ (บาท)	๒๕๗๐ (บาท)			
๑๗	โครงการก่อสร้างวางท่อระบายน้ำ สวนนายอาจ (ถนนหาดทรายขาว - คลองห่านบัว) หมู่ที่ ๕	เพื่อการระบายน้ำและป้องกันน้ำท่วมขังและช่วยระบายน้ำครัวเรือน	วางท่อลอดเหลี่ยม ขนาด ๑.๒๐*๑.๒๐ ม. ยาว ๓๐๐ ม.(รายละเอียดตามปริมาณงานและแบบแปลน) จุดเริ่มพิกัด ๘.๒๗๑๐๔๙N ๙๘.๒๘๗๗๔๑E จุดสิ้นสุดพิกัด ๘.๒๗๓๘๙๒N ๙๘.๒๘๘๕๕๑E				๓,๒๐๐,๐๐๐		๑ แห่ง	สามารถช่วยระบายน้ำและลดปัญหาน้ำท่วมขัง	กองช่าง
๑๘	โครงการก่อสร้างฝายชะลอน้ำสายคลองเขาปีหลาย - นาใต้ (จุดบ้านลุงหวัด) หมู่ที่ ๕	เพื่อชะลอน้ำ กักเก็บน้ำสร้างความชุ่มชื้นและรักษาระดับน้ำใต้ดิน	แบบก่อสร้างฝายน้ำล้น มข. ๒๕๒๗ ปรับปรุงเพิ่มเติม (รายละเอียดตามปริมาณงานและแบบแปลน) พิกัดก่อสร้าง ๘.๒๖๙๓๓๑N ๙๘.๒๘๒๒๗๓E				๑,๕๐๐,๐๐๐		๑ แห่ง	ฝายสามารถชะลอน้ำกักเก็บน้ำสร้างความชุ่มชื้นและรักษาระดับน้ำใต้ดินได้อย่างมีประสิทธิภาพ	กองช่าง
๑๙	โครงการวางท่อระบายน้ำพร้อมบ่อพัก ขอยห่านบัว ๘ (บ้านป่าปี) หมู่ที่ ๕	เพื่อการระบายน้ำ ป้องกันน้ำท่วมขังและช่วยระบายน้ำครัวเรือน	วางท่อ คสล. ศก. ๐๔๐ ม. ยาว ๖๒๐ ม. (รายละเอียดตามปริมาณงานและแบบแปลน) พิกัดเริ่ม ๘.๒๖๘๐๘๘N ๙๘.๒๘๐๐๖๔E พิกัดสิ้นสุด ๘.๒๖๘๒๔๐N ๙๘.๒๘๒๙๔๓E				๑,๑๙๖,๔๐๐		๑ แห่ง	สามารถระบายน้ำและลดปัญหาน้ำท่วมขังในชุมชน	กองช่าง
๒๐	โครงการก่อสร้างคูระบายน้ำสายทาง พง.ถ ๒๒๐๐๕ บ้านปากช่อง - หาดทรายขาว (ช่วงสามแยก ขอยห่านบัว ๔) หมู่ที่ ๕	เพื่อการระบายน้ำ ป้องกันน้ำท่วมขัง และช่วยระบายน้ำครัวเรือน	คูระบายน้ำ คสล. ฝาปิด ยาว ๒๐๐ ม. (รายละเอียดตามปริมาณงาน และแบบแปลน) จุดเริ่มพิกัด ๘.๒๗๑๗๔๔N ๙๘.๒๙๑๖๗๕ E จุดสิ้นสุดพิกัด ๘.๒๗๑๔๐๖N ๙๘.๒๘๙๙๐๙ E	๙๐๐,๐๐๐					๑ แห่ง	สามารถระบายน้ำและลดปัญหาน้ำท่วมขังในชุมชน	กองช่าง
๒๑	โครงการก่อสร้างถนนคอนกรีตเสริมเหล็ก ขอยบ้านลุงวี หมู่ที่ ๕	เพื่อให้ประชาชนได้รับความสะดวกในการสัญจร	ผิวทาง กว้าง ๓.๕๐-๔.๐๐ ม. ยาว ๓๕๐ ม. หนา ๐.๑๕ ม. (รายละเอียดตามแบบแปลนและปริมาณงาน) จุดเริ่มพิกัด ๘.๒๖๖๐๕๙N ๙๘.๒๘๐๐๐๔ E จุดสิ้นสุดพิกัด ๘.๒๖๗๑๓๐N ๙๘.๒๘๒๑๗๖ E	๙๘๐,๐๐๐					๑ สาย	ประชาชนได้รับความสะดวกในการสัญจร	กองช่าง

ที่	โครงการ	วัตถุประสงค์	เป้าหมาย (ผลผลิตของโครงการ)	งบประมาณ					ตัวชี้วัด (KPI)	ผลที่คาดว่าจะได้รับ	หน่วยงาน รับผิดชอบหลัก
				๒๕๖๖ (บาท)	๒๕๖๗ (บาท)	๒๕๖๘ (บาท)	๒๕๖๙ (บาท)	๒๕๗๐ (บาท)			
๒๒	โครงการก่อสร้างฝายเก็บกักน้ำคลองใหญ่ - คลองเทศบาล - นาใต้ หมู่ที่ ๕	เพื่อให้ประชาชนมีน้ำใช้ด้านการเกษตร	รายละเอียดตามแบบแปลนก่อสร้าง อบต.โคกกลอย พิกัด ๘.๒๗๖๕๓๙N ๙๘.๒๕๔๒๔๒E					๘๐๐,๐๐๐	๑ แห่ง	ประชาชนมีน้ำใช้เพื่อการเกษตรช่วงหน้าแล้ง	กองช่าง
๒๓	โครงการก่อสร้างถนนคอนกรีตเสริมเหล็ก ซอยบ้านนายกริธา วังเมือง หมู่ที่ ๖	เพื่อให้ประชาชนได้รับความสะดวกในการสัญจร	ผิวทางกว้าง ๔.๐๐ ม. ยาว ๑๗๐ ม. (รายละเอียดตามปริมาณงานและแบบแปลน) จุดเริ่มพิกัด ๘.๒๘๕๒๑๕ N ๙๘.๒๘๗๑๓๓ E จุดสิ้นสุดพิกัด ๘.๒๘๖๓๘๗ N ๙๘.๒๘๖๕๘๑ E			๔๗๖,๐๐๐			๑ สาย	ประชาชนมีความสะดวกในการสัญจร	กองช่าง
๒๔	โครงการบุกเบิกถนนผิวทางหินคลุก ซอยรุ่งโรจน์ - บ้านควน หมู่ที่ ๖ - หมู่ที่ ๔	เพื่อให้ประชาชนได้รับความสะดวกในการสัญจร	ผิวทางกว้าง ๕.๐๐ ม. ยาว ๑,๒๓๐ ม. (รายละเอียดตามปริมาณงานและแบบแปลน) จุดเริ่มพิกัด ๘.๒๘๗๖๕๖ N ๙๘.๒๘๙๑๐๓ E จุดสิ้นสุดพิกัด ๘.๒๙๗๗๑๕ N ๙๘.๒๙๑๕๕๔ E					๑,๕๓๗,๕๐๐	๑ สาย	ประชาชนมีความสะดวกในการสัญจร	กองช่าง
๒๕	โครงการก่อสร้างถนนคอนกรีตเสริมเหล็ก ซอยบ้านบังเส้น หมู่ที่ ๖	เพื่อให้ประชาชนได้รับความสะดวกในการสัญจร	ผิวทางกว้าง ๔.๐๐ ม. หน้า ๐.๑๕ ม. ยาว ๑๕๕ ม. (รายละเอียดตามปริมาณงานและแบบแปลน) จุดเริ่มพิกัด ๘.๒๗๙๘๐๒ N ๙๘.๒๘๔๘๙๓ E จุดสิ้นสุดพิกัด ๘.๒๗๘๙๓๙ N ๙๘.๒๘๔๓๒ E			๔๓๔,๐๐๐			๑ สาย	ประชาชนมีความสะดวกในการสัญจร	กองช่าง
๒๖	โครงการก่อสร้างถนนคอนกรีตเสริมเหล็ก ซอยบ้านจำหลุย หมู่ที่ ๖	เพื่อให้ประชาชนได้รับความสะดวกในการสัญจร	ผิวทาง กว้าง ๓.๕๐-๔.๐๐ ม. ยาว ๑๑๐ ม. หน้า ๐.๑๕ ม. (รายละเอียดตามแบบแปลนและปริมาณงาน) จุดเริ่มพิกัด ๘.๒๘๑๑๑๕N ๙๘.๒๘๖๔๐๗ E จุดสิ้นสุดพิกัด ๘.๒๘๐๑๑๘N ๙๘.๒๘๖๓๕๓ E	๓๐๘,๐๐๐					๑ สาย	ประชาชนได้รับความสะดวกในการสัญจร	กองช่าง

ที่	โครงการ	วัตถุประสงค์	เป้าหมาย (ผลผลิตของโครงการ)	งบประมาณ					ตัวชี้วัด (KPI)	ผลที่คาดว่าจะได้รับ	หน่วยงาน รับผิดชอบหลัก	
				๒๕๖๖ (บาท)	๒๕๖๗ (บาท)	๒๕๖๘ (บาท)	๒๕๖๙ (บาท)	๒๕๗๐ (บาท)				
๒๗	โครงการก่อสร้างถนนคอนกรีตเสริมเหล็ก ซอยบ้านนายหาด สาทร หมู่ที่ ๖	เพื่อให้ประชาชนได้รับความสะดวกในการสัญจร	ผิวทาง กว้าง ๓.๕๐-๔.๐๐ ม. ยาว ๑๕๐ ม. หน้า ๐.๑๕ ม. (รายละเอียดตามแบบแปลนและปริมาณงาน) จุดเริ่มพิกัด ๘.๒๘๑๑๑๕N ๙๘.๒๘๖๔๐๗ E จุดสิ้นสุดพิกัด ๘.๒๘๐๑๑๘N ๙๘.๒๘๖๓๕๓ E	๔๒๐,๐๐๐						๑ สาย	ประชาชนได้รับความสะดวกในการสัญจร	กองช่าง
๒๘	โครงการก่อสร้างถนนคอนกรีตเสริมเหล็ก ซอยบ้านนายทุ่ง หมู่ที่ ๖	เพื่อให้ประชาชนได้รับความสะดวกในการสัญจร	ผิวทาง กว้าง ๓.๐๐-๔.๐๐ ม. ยาว ๖๐ ม. หน้า ๐.๑๕ ม. (รายละเอียดตามแบบแปลนและปริมาณงาน) จุดเริ่มพิกัด ๘.๒๘๐๗๒๓N ๙๘.๒๙๐๔๒๑ E จุดสิ้นสุดพิกัด ๘.๒๘๐๒๑๙N ๙๘.๒๙๐๔๒๓ E	๑๖๘,๐๐๐						๑ สาย	ประชาชนได้รับความสะดวกในการสัญจร	กองช่าง
๒๙	โครงการก่อสร้างคูระบายน้ำ คล. พร้อมขยายไหล่ทางช่วงสามแยกนาไต่อบสมุนไพร ซอยรุ่งโรจน์ หมู่ที่ ๖	เพื่อการระบายน้ำท่วมขังภายในหมู่บ้าน	ยาว ๑,๔๑๐ ม. กว้าง ๐.๗๕ ม. (รายละเอียดอื่นตามแบบแปลน) จุดเริ่มค่าพิกัด ๔๗ P๔๒๑๕๔๖E, ๙๑๕๔๔๓N จุดสิ้นสุดค่าพิกัด ๔๗P๔๒๑๗๖๑E, ๙๑๕๔๖๒N					๑,๖๔๐,๐๐๐		๑ แห่ง	ป้องกันน้ำท่วมในชุมชนในเขตหมู่บ้าน	กองช่าง
๓๐	โครงการก่อสร้างถนน คล. ซอยนาไต้ ๑ (ในหาน) หมู่ที่ ๖	เพื่อการคมนาคมประชาชนได้สัญจรไปมาได้สะดวกรวดเร็ว	กว้าง ๔ ม. ยาว ๒๕๐ ม. (รายละเอียดอื่นตามแบบแปลน) จุดเริ่มค่าพิกัด ๘.๒๘๐๗๗๕ N, ๙๘.๒๙๐๗๒๖E จุดสิ้นสุดค่าพิกัด ๘.๒๘๒๐๕๗N ๙๘.๒๙๐๖๗๕E				๗๐๐,๐๐๐			๑ สาย	ประชาชนได้สัญจรไปมาสะดวก รวดเร็ว ปลอดภัย	กองช่าง
๓๑	โครงการก่อสร้างถนน คล. ซอยกุโบร์ หมู่ที่ ๖	เพื่อให้ประชาชนได้สัญจรไปมาได้สะดวก	กว้าง ๔ ม. ยาว ๓๒๕ ม. (รายละเอียดอื่นตามแบบแปลน) จุดเริ่มค่าพิกัด ๘.๒๗๗๔๓๑N ๙๘.๒๗๘๕๑๙E จุดสิ้นสุดค่าพิกัด ๘.๒๗๗๘๕๐N ๙๘.๒๗๕๗๕๘E					๙๑๐,๐๐๐		๑ สาย	ประชาชนได้สัญจรไปมาได้สะดวก	กองช่าง

ที่	โครงการ	วัตถุประสงค์	เป้าหมาย (ผลผลิตของโครงการ)	งบประมาณ					ตัวชี้วัด (KPI)	ผลที่คาดว่าจะได้รับ	หน่วยงาน รับผิดชอบหลัก
				๒๕๖๖ (บาท)	๒๕๖๗ (บาท)	๒๕๖๘ (บาท)	๒๕๖๙ (บาท)	๒๕๗๐ (บาท)			
๓๒	โครงการก่อสร้างคูระบายน้ำ คล. บ้านนาใต้ ถนนบ้านนาใต้ - บ้านดอน หมู่ที่ ๖	เพื่อป้องกันน้ำท่วมขัง และแก้ไขการระบายน้ำ	ระยะทาง ๑,๐๐๐ ม. จุดเริ่ม ๘.๒๘๑๑๔๕N ๙๘.๒๘๗๕๒๙E จุดสิ้นสุด ๘.๒๘๕๗๕๙N ๙๘.๒๙๒๐๖๓E (รายละเอียดอื่นตามแบบแปลน)			๓,๕๐๐,๐๐๐			๑ แห่ง	ป้องกันน้ำท่วมขัง แก้ไขการระบายน้ำ	กองช่าง
๓๓	โครงการก่อสร้างขยายไหล่ทาง ถนนคอนกรีตเสริมเหล็ก สายทาง พง.ถ ๒๒๐๑๐ สายกลางบ้านนาใต้ (แยกภูตลา - แยกหาดทรายขาว) หมู่ที่ ๖	เพื่อให้ประชาชนได้รับความสะดวกในการสัญจร	ไหล่ทาง กว้าง ๑.๐๐-๒.๐๐ ม. ยาว ๘๐๐ ม. หน้า ๐.๑๕ ม. (รายละเอียดตามแบบแปลนและปริมาณงาน) จุดเริ่มพิกัด ๘.๒๘๐๗๒๓N ๙๘.๒๙๐๔๒๑ E จุดสิ้นสุดพิกัด ๘.๒๘๐๒๑๙N ๙๘.๒๙๐๔๒๓ E	๙๐๐,๐๐๐					๑ สาย	ประชาชนได้รับความสะดวกในการสัญจร	กองช่าง
๓๔	โครงการก่อสร้างสะพาน คล.ข้ามคลองนาใต้ (ทดแทนสะพานเดิมชำรุด) สายทาง พง.ถ ๒๒๐๑๐ กลางบ้านนาใต้ หมู่ที่ ๖	เพื่อให้ประชาชนได้รับความสะดวกในการสัญจร	ผิวจราจร กว้าง ๗.๐๐ เมตร ยาว ๓๐ เมตร (รายละเอียดตามแบบแปลนและปริมาณงาน) จุดพิกัด ๘.๒๗๘๖๔๒N ๙๘.๒๘๔๗๑๓ E	๓,๙๐๐,๐๐๐					๑ สาย	ประชาชนได้รับความสะดวกในการสัญจร	กองช่าง
๓๕	โครงการก่อสร้างคูระบายน้ำ ซอยร่วมใจ ๒ หมู่ที่ ๗	เพื่อการระบายน้ำและป้องกันน้ำท่วมขัง และช่วยระบายน้ำครัวเรือน	กว้าง ๐.๗๕ ม. ยาว ๑๒๐ ม. (รายละเอียดตามปริมาณงาน และแบบแปลน) จุดเริ่มพิกัด ๘.๒๑๙๑๙๔ N ๙๘.๒๙๗๙๓๕ E จุดสิ้นสุดพิกัด ๘.๒๑๘๘๖๒ N ๙๘.๒๙๘๘๑๑ E		๔๔๑,๐๐๐				๑ แห่ง	สามารถช่วยระบายน้ำและลดปัญหาน้ำท่วมขังในชุมชนได้	กองช่าง
๓๖	โครงการก่อสร้างคูระบายน้ำ คล. พร้อมงานวางท่อและบ่อพัก ซอยท่าปูน ๒ หมู่ที่ ๗	เพื่อการระบายน้ำ ป้องกันน้ำท่วมขัง และช่วยระบายน้ำครัวเรือน	คูระบายน้ำ คล. ฝาปิด กว้าง ๐.๗๕ ม. พร้อมงานวางท่อ คล. ศก. ๐.๖๐ ม. และบ่อพัก ยาว ๓๐๐ ม. (รายละเอียดตามแบบแปลนและปริมาณงาน) จุดเริ่มพิกัด ๘.๒๑๘๕๕๑N ๙๘.๓๐๐๑๗๑ E จุดสิ้นสุดพิกัด ๘.๒๑๙๑๑๘N ๙๘.๓๐๐๕๕ E	๑,๓๕๐,๐๐๐					๑ แห่ง	สามารถระบายน้ำและลดปัญหาน้ำท่วมขังในชุมชน	กองช่าง

ที่	โครงการ	วัตถุประสงค์	เป้าหมาย (ผลผลิตของโครงการ)	งบประมาณ					ตัวชี้วัด (KPI)	ผลที่คาดว่าจะได้รับ	หน่วยงาน รับผิดชอบหลัก
				๒๕๖๖ (บาท)	๒๕๖๗ (บาท)	๒๕๖๘ (บาท)	๒๕๖๙ (บาท)	๒๕๗๐ (บาท)			
๓๗	โครงการก่อสร้างคูระบายน้ำ คสล. ซอยบังโฆะ (ซอยร่วมใจ) หมู่ที่ ๗	เพื่อป้องกันน้ำท่วมขัง ในหมู่บ้าน	กว้าง ๐.๗๕ ม. ยาว ๕๐๐ ม. (รายละเอียด อื่นตามแบบแปลน) จุดเริ่มค่า พิกัด ๔๗P ๔๒๒๖๗๕E, ๙๐๘๖๖๑N จุดสิ้นสุดค่าพิกัด ๔๗P ๔๒๒๓๔๔E, ๙๐๘๕๑๙N				๒,๐๐๐,๐๐๐		๑ แห่ง	ป้องกันน้ำท่วมขัง ในหมู่บ้าน	กองช่าง
๓๘	โครงการบุกเบิกถนนข้าง โรงเรียนบ้านท่าปูน - ทล.๔๒๐๗ หมู่ที่ ๗	เพื่อให้ประชาชนได้ สัญจรไปมาได้สะดวก	กว้าง ๕ ม. ยาว ๖๐๐ ม. (รายละเอียด ตามแบบแปลน)จุดเริ่มต้น ๘.๒๒๑๗๒๖N ๙๘.๒๙๘๖๙๔E จุดสิ้นสุด ๘.๒๒๒ ๕๐๐N ๙๘.๓๐๒๓๓๖E	๔๕๐,๐๐๐					๑ สาย	ประชาชนใน หมู่บ้านใช้อย่าง สะดวก	กองช่าง
๓๙	โครงการก่อสร้างถนน คสล. สายบึงบัว (หน้าวัดป่าท่าปูน) หมู่ที่ ๗	เพื่อให้ประชาชนได้รับความ สะดวกในการสัญจร	ผิวทางกว้าง ๔.๐๐ ม. หนา ๐.๑๕ ม. ยาว ๑๕๐ ม. (รายละเอียดตามปริมาณ งานและแบบแปลน) จุดเริ่มพิกัด ๘.๒๒๖๗๘๘N ๙๘.๒๙๙๗๐๗E จุดสิ้นสุดพิกัด ๘.๒๒๗๐๑๙N ๙๘.๒๙๘๓๘๖E			๔๒๐,๐๐๐			๑ สาย	เพื่อให้ประชาชน ได้รับความสะดวก ในการสัญจร	กองช่าง
๔๐	โครงการวางท่อระบายน้ำ ซอยป่าสัก หมู่ที่ ๗	เพื่อการระบายน้ำและป้อง กันน้ำท่วมขัง และช่วย ระบายน้ำครัวเรือน	ท่อลอดเหลี่ยม ขนาด ๒.๑๐x๒.๑๐ ม. ยาว ๑๘๐ ม. (รายละเอียดตามปริมาณ งานและแบบแปลน) จุดเริ่มพิกัด ๘.๒๒๐๙๓๔ N ๙๘.๒๙๑๓๑๐ E จุดสิ้นสุดพิกัด ๘.๒๑๙๕๕๕ N ๙๘.๒๙๑๗๓๐E				๔,๕๐๐,๐๐๐		๑ แห่ง	สามารถระบายน้ำ และลดปัญหาน้ำ ท่วมขังในชุมชนได้	กองช่าง
๔๑	โครงการก่อสร้างถนน คสล. ซอยร่วมอุทิศ หมู่ที่ ๘	เพื่อให้ประชาชนได้ สัญจรไปมาได้สะดวก รวดเร็ว	ต่อจากเดิม จุดเริ่มค่าพิกัด ๘.๒๔๒๔๔๑N, ๙๘.๒๙๖๑๓๕E จุดสิ้นสุดค่าพิกัด ๘.๒๔๒๓๙๖N ๙๘.๒๙๕๕๕๘E	๒๐๐,๐๐๐					๑ สาย	ประชาชนได้รับความ สะดวกในการสัญจร	กองช่าง

ที่	โครงการ	วัตถุประสงค์	เป้าหมาย (ผลผลิตของโครงการ)	งบประมาณ					ตัวชี้วัด (KPI)	ผลที่คาดว่าจะได้รับ	หน่วยงาน รับผิดชอบหลัก
				๒๕๖๖ (บาท)	๒๕๖๗ (บาท)	๒๕๖๘ (บาท)	๒๕๖๙ (บาท)	๒๕๗๐ (บาท)			
๔๒	โครงการก่อสร้างถนน คสล. สายบ้านหนานข่อย - บ้านโนนไไร่ หมู่ที่ ๑๒ - หมู่ที่ ๘	เพื่อให้ประชาชนได้รับความสะดวกในการสัญจร	ผิวทางกว้าง ๔.๐๐ ม. หนา ๐.๑๕ ม. ยาว ๑,๑๖๐ ม. (รายละเอียดตามปริมาณงานและแบบแปลน) จุดเริ่มพิกัด ๘.๒๕๒๙๐๗N ๙๘.๓๑๕๔๒๓E จุดสิ้นสุดพิกัด ๘.๒๕๔๓๐๘N ๙๘.๓๑๑๖๑E			๓,๒๔๘,๐๐๐			๑ สาย	ประชาชนได้รับความสะดวกในการสัญจร	กองช่าง
๔๓	โครงการก่อสร้างถนนคอนกรีตเสริมเหล็ก ซอยบ้านผู้ใหญ่เฉด หมู่ที่ ๘	เพื่อให้ประชาชนได้รับความสะดวกในการสัญจร	ผิวทาง กว้าง ๓.๐๐-๔.๐๐ ม. ยาว ๘๐ ม. หนา ๐.๑๕ ม. (รายละเอียดตามแบบแปลนและปริมาณงาน) จุดเริ่มพิกัด ๘.๒๓๗๓๘๗N ๙๘.๒๙๖๗๔๗ E จุดสิ้นสุดพิกัด ๘.๒๓๗๕๕๗N ๙๘.๒๙๖๐๔๑ E	๒๒๔,๐๐๐					๑ สาย	ประชาชนได้รับความสะดวกในการสัญจร	กองช่าง
๔๔	โครงการก่อสร้างถนนคอนกรีตเสริมเหล็ก ซอยรัตไส หมู่ที่ ๘	เพื่อให้ประชาชนได้รับความสะดวกในการสัญจร	ผิวทาง กว้าง ๓.๕-๔.๐๐ ม. ยาว ๕๕๐ ม. หนา ๐.๑๕ ม. (รายละเอียดตามแบบแปลนและปริมาณงาน) จุดเริ่มพิกัด ๘.๒๔๔๑๕๑N ๙๘.๒๙๗๕๐๖ E จุดสิ้นสุดพิกัด ๘.๒๔๔๒๗๔N ๙๘.๒๙๒๘๐๙ E	๑,๕๔๐,๐๐๐					๑ สาย	ประชาชนได้รับความสะดวกในการสัญจร	กองช่าง
๔๕	โครงการก่อสร้างคูระบายน้ำ ซอยราษฎร์โยธี ๖ หมู่ที่ ๙	เพื่อการระบายน้ำและป้องกันน้ำท่วมขังและช่วยระบายน้ำครัวเรือน	กว้าง ๐.๗๕ ม. ยาว ๑๗๐ ม. (รายละเอียดตามปริมาณงาน และแบบแปลน) จุดเริ่มพิกัด ๘.๒๗๑๙๒๓ N ๙๘.๒๗๑๙๒๓ E จุดสิ้นสุดพิกัด ๘.๒๗๑๑๐๖ N ๙๘.๓๑๐๖๐๗ E			๖๒๔,๗๕๐			๑ แห่ง	สามารถช่วยระบายน้ำและลดปัญหาน้ำท่วมขังในชุมชนได้	กองช่าง
๔๖	โครงการก่อสร้างถนน คสล. ซอยราษฎร์โยธี ๙ หมู่ที่ ๙	เพื่อให้ประชาชนมีถนนใช้อย่างสะดวกและปลอดภัย	รายละเอียดตามแบบแปลนอบต. กว้าง ๔ ม. ยาว ๑๐๐ม. พิกัดเริ่ม ๘.๒๖๙๘๔๓N ๙๘.๓๑๒๒๘๐E พิกัดสิ้นสุด ๘.๒๖๙๑๒๖N ๙๘.๓๑๑๐๕E		๒๖๐,๐๐๐				๑ สาย	ประชาชนมีถนนใช้อย่างสะดวกปลอดภัย	กองช่าง

ที่	โครงการ	วัตถุประสงค์	เป้าหมาย (ผลผลิตของโครงการ)	งบประมาณ					ตัวชี้วัด (KPI)	ผลที่คาดว่าจะได้รับ	หน่วยงาน รับผิดชอบหลัก
				๒๕๖๖ (บาท)	๒๕๖๗ (บาท)	๒๕๖๘ (บาท)	๒๕๖๙ (บาท)	๒๕๗๐ (บาท)			
๔๗	โครงการก่อสร้างคูระบายน้ำ คสล. พร้อมขยายไหล่ทาง ซอยหน้าบ้านหมวดสมบูรณ หมู่ที่ ๙	เพื่อป้องกันน้ำท่วมขัง และประชาชนได้สัญจร ได้สะดวก	กว้าง ๐.๗๕ ม. ยาว ๒๕๐ ม.(รายละเอียด อื่นตามแบบแปลน) ต่อจากเดิม จุดเริ่มค่า พิกัด ๔๗P ๔๒๔๖๙๑E, ๙๑๔๔๘๕N จุดสิ้นสุดค่าพิกัด ๔๗P ๔๒๔๕๐๙E, ๙๑๔๑๘๓N			๑,๐๐๐,๐๐๐			๑ แห่ง	ป้องกันน้ำท่วมขัง และมีถนนใช้ กว้างขึ้น	กองช่าง
๔๘	โครงการก่อสร้างคูระบายน้ำ สายทาง พง.ถ ๒๒๐๓๒ (ราษฎร์โยธี - บ้านฝรั่ง) ช่วง สามแยกบ้านร้านค้า - คลอง นากลาง หมู่ที่ ๙	เพื่อการระบายน้ำ ป้องกันน้ำท่วมขัง และ ช่วยระบายน้ำครัวเรือน	คูระบายน้ำ คสล. ฝาปิด ยาว ๒๘๐ ม. (รายละเอียดตามปริมาณงาน และแบบ แปลน) จุดเริ่มพิกัด ๘.๒๗๐๑๖๓N ๙๘.๓๑๓๗๖๘ E จุดสิ้นสุดพิกัด ๘.๒๖๙๑๐๑N ๙๘.๓๑๓๒๑๓ E	๑,๒๖๐,๐๐๐					๑ แห่ง	สามารถระบายน้ำ และลดปัญหาน้ำ ท่วมขังในชุมชน	กองช่าง
๔๙	โครงการก่อสร้างคูระบายน้ำ สายราษฎร์โยธี ๔ (ช่วงสาม แยก - คลองนากลาง) หมู่ที่ ๙	เพื่อการระบายน้ำ ป้องกันน้ำท่วมขัง และ ช่วยระบายน้ำครัวเรือน	คูระบายน้ำ คสล. ฝาปิด ยาว ๑๒๐ ม. (รายละเอียดตามปริมาณงาน และแบบ แปลน) จุดเริ่มพิกัด ๘.๒๗๐๙๙๔N ๙๘.๓๑๒๔๘๗ E จุดสิ้นสุดพิกัด ๘.๒๗๐๑๖๔N ๙๘.๓๑๑๙๐๖ E	๕๕๐,๐๐๐					๑ แห่ง	สามารถระบายน้ำ และลดปัญหาน้ำ ท่วมขังในชุมชน	กองช่าง
๕๐	โครงการก่อสร้างคานกัน จำกัดรถบรรทุกน้ำหนัก สาย ทาง พง.ถ ๒๒๐๒๗ สายทุ่ง โพธิ์ - นบโหนด (แยก ทล. ๔๐๒ เลี้ยวเมือง - แยกสาย ราษฎร์โยธี หมู่ที่ ๑๒ - หมู่ที่ ๙	เพื่อกันรถ จำกัดการ บรรทุกน้ำหนัก และรักษา สภาพถนนให้ใช้งานได้ ยาวนาน	คานเหล็กถักประกอบ จำนวน ๒ ชุด (รายละเอียดตามปริมาณงาน และแบบ แปลน)จุดที่ ๒ ๘.๒๖๒๘๗๙ N ๙๘.๓๑๗๗๕๑ Eจุดที่ ๒ ๘.๒๖๘๑๔๑ N ๙๘.๓๒๒๐๘๖ E	๓๐๐,๐๐๐					๑ แห่ง	จำกัดการบรรทุก น้ำหนัก และรักษา สภาพถนน	กองช่าง
๕๑	โครงการก่อสร้างท่อลอด เหลี่ยมซอยราษฎร์โยธี ๓ และซอยราษฎร์โยธี ๔ พร้อม เชื่อมกันดิน หมู่ที่ ๙	เพื่อป้องกันน้ำท่วมขัง ภายในหมู่บ้าน	ยาว ๒๒๐ ม. จุดเริ่ม ๘.๒๗๐๓๐๒N ๙๘.๓๑๑๘๔๔E จุดสิ้นสุด ๘.๒๖๙๐๒๗N ๙๘.๓๑๓๓๔๐E (รายละเอียดอื่นตามแบบแปลน)	๓,๒๔๒,๐๐๐					๑ แห่ง	ป้องกันน้ำท่วมขัง ภายในหมู่บ้าน	กองช่าง
๕๒	โครงการก่อสร้างถนนแอส ฟัลท์ติก สายถนน SML หมู่ที่ ๙ - นบเสียดก	เพื่อให้ประชาชนได้ สัญจรไปมาได้สะดวก	ถนนกว้าง ๘ ม. ยาว ๕๐๐ ม. จุดเริ่ม ๘.๒๖๕๘๗๖N ๙๘.๓๑๗๕๕๖E จุดสิ้นสุด ๘.๒๖๓๑๕๕N ๙๘.๓๑๙๑๓๒E (รายละเอียดอื่นตามแบบแปลน)					๑,๘๐๐,๐๐๐	๑ สาย	ประชาชนในหมู่ บ้านมีถนนใช้ อย่างสะดวก	กองช่าง

ที่	โครงการ	วัตถุประสงค์	เป้าหมาย (ผลผลิตของโครงการ)	งบประมาณ					ตัวชี้วัด (KPI)	ผลที่คาดว่าจะได้รับ	หน่วยงาน รับผิดชอบหลัก
				๒๕๖๖ (บาท)	๒๕๖๗ (บาท)	๒๕๖๘ (บาท)	๒๕๖๙ (บาท)	๒๕๗๐ (บาท)			
๕๓	โครงการเสริมผิวพร้อมขยายไหล่ทางแอสฟัลท์ติกคอนกรีต ช่วงหน้าวัดเขา - น้ำตก หมู่ที่ ๑๐	เพื่อให้ประชาชนมีถนนใช้อย่างสะดวก	รายละเอียดตามแบบแปลนอบต. กว้าง ๕ ม. ยาว ๗๗๐ม. พิกัดเริ่ม ๘.๒๙๐๙๐๗N ๙๘.๓๑๐๓๔๕E พิกัดสิ้นสุด ๘.๒๙๕๙๖๑N ๙๘.๓๑๓๓๙๓E			๑,๙๓๐,๐๐๐			๑ สาย	ประชาชนมีถนนใช้สะดวก	กองช่าง
๕๔	โครงการก่อสร้างคูระบายน้ำ คลส. พร้อมขยายไหล่ทางขอยราษฎร์พิทักษ์ หมู่ที่ ๑๐	เพื่อป้องกันน้ำท่วมขังในหมู่บ้านและมีถนนใช้กว้างขึ้น	กว้าง ๐.๕๐ ม. ยาว ๒๐๐ ม. (รายละเอียดอื่นตามแบบแปลน) จุดเริ่มค่าพิกัด ๔๗P ๔๒๔๔๒๙E, ๙๑๖๓๐๔N จุดสิ้นสุดค่าพิกัด ๔๗P ๔๒๔๓๒๗E, ๙๑๖๒๑๗N		๙๐๐,๐๐๐				๑ แห่ง	ป้องกันน้ำท่วมขังและมีถนนใช้กว้างขึ้น	กองช่าง
๕๕	โครงการก่อสร้างถนนคอนกรีตเสริมเหล็กสายบ้านหมอลือค หมู่ที่ ๑๑	เพื่อให้ประชาชนได้รับความสะดวกในการสัญจร	ผิวทางกว้าง ๔.๐๐ ม.หนา ๐.๑๕ ม. ยาว ๕๓๐ ม. (รายละเอียดตามปริมาณงาน และแบบแปลน) ต่อจากของเดิม จุดเริ่มพิกัด ๘.๒๑๔๗๔๓ N ๙๘.๓๒๕๓๖๒ E จุดสิ้นสุดพิกัด ๘.๒๑๒๗๐๒ N ๙๘.๓๒๕๕๖๖ E	๗,๑๒๕,๐๐๐					๑ สาย	ประชาชนได้รับความสะดวกในการสัญจร	กองช่าง
๕๖	โครงการขยายไหล่ทางคลส. บ้านท่าใหญ่ หมู่ที่ ๑๑	เพื่อความปลอดภัยในการใช้เส้นทางจราจร	รายละเอียดตามแบบแปลนอบต. กว้าง ๑-๒ ม. ยาว ๑,๕๙๐ม. พิกัดเริ่ม ๘.๒๐๖๗๑๘N ๙๘.๓๑๐๘๑๓E สิ้นสุด ๘.๒๐๗๑๗๗N ๙๘.๓๒๔๕๘๔				๑,๙๑๐,๐๐๐		๑ สาย	มีถนนที่สะดวกปลอดภัย	กองช่าง
๕๗	โครงการก่อสร้างคูระบายน้ำ คลส. พร้อมขยายไหล่ทางสามแยกคลองหิน บ้านนายผิน-บ้านบาหลาย หมู่ที่ ๑๑	เพื่อป้องกันน้ำท่วมขังและประชาชนสัญจรไปมาสะดวก	กว้าง ๐.๗๕ ม. ยาว ๗๕๐ ม. (รายละเอียดอื่นตามแบบแปลน) จุดเริ่มค่าพิกัด ๔๗P ๔๒๔๓๕๐E, ๙๐๗๘๖๙N					๓,๐๐๐,๐๐๐	๑ แห่ง	ป้องกันน้ำท่วมขังและมีถนนใช้กว้างขึ้น	กองช่าง
๕๘	โครงการก่อสร้างคูระบายน้ำ คลส. พร้อมขยายไหล่ทางสายคลองหิน สามแยกทางเข้าถึงสามแยกท่าใหญ่ หมู่ที่ ๑๑	เพื่อป้องกันน้ำท่วมขังในหมู่บ้าน	กว้าง ๐.๗๕ ม. ยาว ๒,๑๐๐ ม. (รายละเอียดอื่นตามแบบแปลน) จุดเริ่มค่าพิกัด ๔๗P ๔๒๔๓๗๙E, ๙๐๗๘๗๑N จุดสิ้นสุดค่าพิกัด ๔๗P ๔๒๕๕๘๒E, ๙๐๘๒๒๙N					๔,๘๐๐,๐๐๐	๑ แห่ง	ป้องกันน้ำท่วมขังและมีถนนใช้กว้างขึ้น	กองช่าง

ที่	โครงการ	วัตถุประสงค์	เป้าหมาย (ผลผลิตของโครงการ)	งบประมาณ					ตัวชี้วัด (KPI)	ผลที่คาดว่าจะได้รับ	หน่วยงานรับผิดชอบหลัก
				๒๕๖๖ (บาท)	๒๕๖๗ (บาท)	๒๕๖๘ (บาท)	๒๕๖๙ (บาท)	๒๕๗๐ (บาท)			
๕๙	โครงการก่อสร้างคูระบายน้ำคสล. พร้อมขยายไหล่ทางบ้านท่าปากแหว่ง หมู่ที่ ๑๑	เพื่อป้องกันน้ำท่วมขังในหมู่บ้านและสัญจรไปมาได้สะดวก	กว้าง ๐.๗๕ ม. ยาว ๕๐๐ ม. (รายละเอียดอื่นตามแบบแปลน) ช่วงรอยต่อถนน คสล. - ชายทะเล จุดเริ่มค่าพิกัด ๔๗P ๔๒๓๙๔๘E, ๙๐๖๙๒๓N จุดสิ้นสุดค่าพิกัด ๔๗P ๔๒๓๘๐๖E, ๙๐๖๗๔๙N					๒,๐๐๐,๐๐๐	๑ แห่ง	ป้องกันน้ำท่วมขังและสัญจรไปมาได้สะดวก	กองช่าง
๖๐	โครงการก่อสร้างคูระบายน้ำคสล. สายทุ่งโพธิ์คาร์แคร์ หมู่ที่ ๑๒	เพื่อป้องกันน้ำท่วมขังในหมู่บ้าน	กว้าง ๐.๗๕ ม. ยาว ๔๐๐ ม. (รายละเอียดอื่นตามแบบแปลน) จุดเริ่มค่าพิกัด ๔๗P ๔๒๕๙๓๙E, ๙๑๔๔๓๐N จุดสิ้นสุดค่าพิกัด ๔๗P ๔๒๖๐๑๕E, ๙๑๔๖๕๘N		๑,๔๐๐,๐๐๐				๑ สาย	ป้องกันน้ำท่วมขังในหมู่บ้าน	กองช่าง
๖๑	โครงการก่อสร้างคูระบายน้ำคสล. สายหลังโรงเรียนทุ่งโพธิ์ หมู่ที่ ๑๒	เพื่อป้องกันน้ำท่วมขังในหมู่บ้าน	กว้าง ๐.๗๕ ม. ยาว ๑,๑๐๐ ม. (รายละเอียดอื่นตามแบบแปลน) จุดเริ่มค่าพิกัด ๔๗P ๔๒๕๓๘๒E, ๙๑๔๐๖๒N จุดสิ้นสุดค่าพิกัด ๔๗P ๔๒๖๓๙๑E, ๙๑๔๑๒๑N			๓,๘๕๐,๐๐๐			๑ สาย	ป้องกันน้ำท่วมขังในหมู่บ้าน	กองช่าง
๖๒	โครงการก่อสร้างถนนลาดยางสายบายพาส - พรุผักหนาม หมู่ที่ ๑๒	เพื่อให้ประชาชนได้สัญจรไปมาได้สะดวกรวดเร็ว	กว้าง ๖ ม. ยาว ๙๓๙ ม. หนา ๕ .ซม. (รายละเอียดอื่นตามแบบแปลน) จุดเริ่มค่าพิกัด ๔๗P ๔๒๕๕๘๒E, ๙๑๓๓๓๓๐N จุดสิ้นสุดค่าพิกัด ๔๗P ๔๒๖๓๔๓E, ๙๑๓๐๒๒N				๒,๐๐๐,๐๐๐		๑ สาย	ประชาชนได้สัญจรไปมาสะดวกรวดเร็ว	กองช่าง
๖๓	โครงการก่อสร้างผนังป้องกันตลิ่งฝายนบปราบ หมู่ที่ ๑๓	เพื่อป้องกันการกัดเซาะ	ผนังสูง ๓.๐๐ ม. ยาว ๒๐๐ ม. (รายละเอียดตามปริมาณงาน และแบบแปลน)จุดเริ่มพิกัด ๘.๒๘๖๘๖๘N ๙๘.๓๑๗๙๓๘ E จุดสิ้นสุดพิกัด ๘.๒๘๖๗๓๕ N ๙๘.๓๑๗๐๒๖ E			๒,๒๐๐,๐๐๐			๑ แห่ง	ลดการพังของตลิ่ง	กองช่าง
๖๔	โครงการก่อสร้างถนน คสล. เลียบคันคลองนบปราบ-สะพานทางหลวง (ดับเพลิงเทศบาล) หมู่ที่ ๑๓	เพื่อให้ประชาชนได้สัญจรไปมาได้สะดวกรวดเร็ว	กว้าง ๔ ม.ยาว ๑,๖๐๐ ม. (รายละเอียดอื่นตามแบบแปลน)จุดเริ่มค่าพิกัด ๔๗P ๔๒๔๘๔๒E, ๙๑๖๐๖๒N จุดสิ้นสุดค่าพิกัด ๔๗P ๔๒๓๕๔๑E, ๙๑๕๖๕๙N	๔,๔๘๐,๐๐๐					๑ สาย	ประชาชนสัญจรได้อย่างสะดวก	กองช่าง

ที่	โครงการ	วัตถุประสงค์	เป้าหมาย (ผลผลิตของโครงการ)	งบประมาณ					ตัวชี้วัด (KPI)	ผลที่คาดว่าจะได้รับ	หน่วยงาน รับผิดชอบหลัก
				๒๕๖๖ (บาท)	๒๕๖๗ (บาท)	๒๕๖๘ (บาท)	๒๕๖๙ (บาท)	๒๕๗๐ (บาท)			
๖๕	โครงการขยายเขตประปา เชื่อมต่อการประปาส่วน ภูมิภาคเขตเทศบาล - โตนนาเหนือ หมู่ที่ ๑๓	เพื่อให้ประชาชนมีน้ำใช้ ตลอดปี	มาตรฐานรูปแบบราคากา ระปาส่วนภูมิภาคเป็นผู้ ออกแบบและประเมินราคา รายละเอียดตามแบบแปลน		๓๐๐,๐๐๐				๑ แห่ง	ประชาชนมีน้ำใช้ ตลอดปี	กองช่าง
๖๖	โครงการขยายเขตประปา ซอยชูราษฎร์ หมู่ที่ ๑๓	เพื่อให้ประชาชนมีน้ำใช้ ตลอดปี	๑ โครงการ (ต่อจากของเดิม) รายละเอียดตามแบบแปลน		๓๐๐,๐๐๐				๑ แห่ง	ประชาชนมีน้ำใช้ ตลอดปี	กองช่าง
๖๗	โครงการก่อสร้างถนน คอนกรีตเสริมเหล็ก บ้านนาย นิพนธ์ (หลังมีสียิดเขาปหลาย) หมู่ที่ ๑๔	เพื่อให้ประชาชนได้รับ ความสะดวกในการสัญจร	ผิวทาง กว้าง ๓.๕๐-๔.๐๐ ม. ยาว ๒๐๕ ม. หน้า ๐.๑๕ ม. (รายละเอียดตาม แบบแปลนและปริมาณงาน) จุดเริ่มพิกัด ๘.๒๔๐๓๒๙N ๙๘.๒๘๕๗๒๗ E จุดสิ้นสุดพิกัด ๘.๒๓๙๗๓๘N ๙๘.๒๘๕๑๒๓ E	๕๗๔,๐๐๐					๑ สาย	ประชาชนได้รับ ความสะดวกในการ สัญจร	กองช่าง
๖๘	โครงการก่อสร้างถนน คอนกรีตเสริมเหล็ก ซอย เขาปหลาย ๑/๔ (บ้านนาย สายัณห์) หมู่ที่ ๑๔	เพื่อให้ประชาชนได้รับ ความสะดวกในการสัญจร	ผิวทาง กว้าง ๔.๐๐ ม. ยาว ๒๒๐ ม. หน้า ๐.๑๕ ม. ต่อจากของเดิม (รายละเอียดตามแบบแปลนและปริมาณ งาน) จุดเริ่มพิกัด ๘.๒๔๔๘๙๖N ๙๘.๒๘๙๔๓๓ E จุดสิ้นสุดพิกัด ๘.๒๔๖๗๖๘N ๙๘.๒๘๙๖๘๘ E	๖๑๖,๐๐๐					๑ สาย	ประชาชนได้รับ ความสะดวกในการ สัญจร	กองช่าง
๖๙	โครงการก่อสร้างถนน คอนกรีตเสริมเหล็ก ซอย เขาปหลาย ๓ (บ่อนไก่) หมู่ที่ ๑๔	เพื่อให้ประชาชนได้รับ ความสะดวกในการสัญจร	ผิวทาง กว้าง ๓.๕๐-๔.๐๐ ม. ยาว ๙๐ ม. หน้า ๐.๑๕ ม. ต่อจากของเดิม (รายละเอียดตามแบบแปลนและปริมาณ งาน) จุดเริ่มพิกัด ๘.๒๓๘๑๕๐ N ๙๘.๒๙๑๑๖๑ E จุดสิ้นสุดพิกัด ๘.๒๓๘๖๙๓N ๙๘.๒๙๑๔๑๒ E	๒๕๒,๐๐๐					๑ สาย	ประชาชนได้รับ ความสะดวกในการ สัญจร	กองช่าง

ที่	โครงการ	วัตถุประสงค์	เป้าหมาย (ผลผลิตของโครงการ)	งบประมาณ					ตัวชี้วัด (KPI)	ผลที่คาดว่าจะได้รับ	หน่วยงาน รับผิดชอบหลัก
				๒๕๖๖ (บาท)	๒๕๖๗ (บาท)	๒๕๖๘ (บาท)	๒๕๖๙ (บาท)	๒๕๗๐ (บาท)			
๗๐	โครงการก่อสร้างคูระบายน้ำ ซอยเขาปีหลาย ๒ หมู่ที่ ๑๔	เพื่อการระบายน้ำ ป้องกันน้ำท่วมขัง และ ช่วยระบายน้ำครัวเรือน	คูระบายน้ำ คสล. ฝาปิด ยาว ๒๖๐ ม. (รายละเอียดตามปริมาณงาน และแบบ แปลน) จุดเริ่มพิกัด ๘.๒๓๙๔๖๒ N ๙๘.๒๘๗๘๒๙ E จุดสิ้นสุดพิกัด ๘.๒๔๑๔๖๐N ๙๘.๒๘๘๙๖ E	๑,๑๗๐,๐๐๐					๑ แห่ง	สามารถระบายน้ำ และลดปัญหาน้ำ ท่วมขังในชุมชน	กองช่าง
๗๑	โครงการก่อสร้างคูระบายน้ำ ซอยเขาปีหลาย ๓ หมู่ที่ ๑๔	เพื่อการระบายน้ำ ป้องกันน้ำท่วมขัง และ ช่วยระบายน้ำครัวเรือน	คูระบายน้ำ คสล. ฝาปิด ยาว ๑๔๕ ม. (รายละเอียดตามปริมาณงาน และแบบ แปลน) จุดเริ่มพิกัด ๘.๒๓๗๐๔๕ N ๙๘.๒๙๑๒๒๖ E จุดสิ้นสุดพิกัด ๘.๒๓๘๓๔๖N ๙๘.๒๙๑๑๔๕ E	๖๕๒,๕๐๐					๑ แห่ง	สามารถระบายน้ำ และลดปัญหาน้ำ ท่วมขังในชุมชน	กองช่าง
๗๒	โครงการก่อสร้างคูระบายน้ำ สาย พง.๓๐๐๖ (ช่วงมณีกุลรี สอร์ท - ซอยเขาปีหลาย ๓) หมู่ที่ ๑๔	เพื่อการระบายน้ำ ป้องกันน้ำท่วมขัง และ ช่วยระบายน้ำครัวเรือน	คูระบายน้ำ คสล. ฝาปิด ยาว ๑๐๐ ม. (รายละเอียดตามปริมาณงาน และแบบ แปลน) จุดเริ่มพิกัด ๘.๒๓๖๖๖๘ N ๙๘.๒๙๒๐๓๖ E จุดสิ้นสุดพิกัด ๘.๒๓๗๐๔๘N ๙๘.๒๙๑๒๓๑ E	๔๕๐,๐๐๐					๑ แห่ง	สามารถระบายน้ำ และลดปัญหาน้ำ ท่วมขังในชุมชน	กองช่าง
๗๓	โครงการก่อสร้างคูระบายน้ำ สายทาง พง.ถ ๒๒๐๑๔ (ช่วง มัยยิตทำนา - ซอยเขาปีหลาย ๑/๖) สายบ้านเขาปีหลาย หมู่ที่ ๑๔	เพื่อการระบายน้ำ ป้องกันน้ำท่วมขัง และ ช่วยระบายน้ำครัวเรือน	คูระบายน้ำ คสล. ฝาปิด ยาว ๒๕๐ ม. (รายละเอียดตามปริมาณงาน และแบบ แปลน) จุดเริ่มพิกัด ๘.๒๔๖๗๙๔ N ๙๘.๒๘๙๖๘๒ E จุดสิ้นสุดพิกัด ๘.๒๔๗๓๗๑N ๙๘.๒๙๑๐๖๒ E	๑,๑๒๕,๐๐๐					๑ แห่ง	สามารถระบายน้ำ และลดปัญหาน้ำ ท่วมขังในชุมชน	กองช่าง
๗๔	โครงการก่อสร้างลานจอดรถ หน้าอาคารศาลาหาดเขาปี หลาย หมู่ที่ ๑๔	เพื่อเป็นลานอเนกประสงค์ และใช้เป็นที่จอดรถ ของ ประชาชนในพื้นที่และ นักท่องเที่ยว	ลาน คสล. พื้นที่ ๘๐ ตร. ม. (รายละเอียดตามปริมาณงาน และแบบ แปลน) จุดพิกัด ๘.๒๔๐๗๗๐ N ๙๘.๒๘๒๗๓๒ E	๑๕๐,๐๐๐					๑ แห่ง	เพื่ออำนวยความสะดวก สะดวกให้กับ ประชาชนในพื้นที่ และนักท่องเที่ยว	กองช่าง

ที่	โครงการ	วัตถุประสงค์	เป้าหมาย (ผลผลิตของโครงการ)	งบประมาณ					ตัวชี้วัด (KPI)	ผลที่คาดว่าจะได้รับ	หน่วยงาน รับผิดชอบหลัก
				๒๕๖๖ (บาท)	๒๕๖๗ (บาท)	๒๕๖๘ (บาท)	๒๕๖๙ (บาท)	๒๕๗๐ (บาท)			
๗๕	โครงการติดตั้งเสาไฟฟ้า High mast บริเวณศาลาหาปลาหลาย หมู่ที่ ๑๔	เพื่อการระบายน้ำ ป้องกันน้ำท่วมขัง และ ป้องกันน้ำกัดเซาะไหล่ทาง	เสาไฟฟ้า High mast สูง ๑๕.๐๐ ม. โคมไฟฟ้า ๔๐๐ W. จำนวน ๖ โคม พร้อมอุปกรณ์ (รายละเอียดตามปริมาณงาน และแบบแปลน) จุดพิกัด ๘.๒๔๐๗๗๐ N ๙๘.๒๘๒๗๓๒ E	๖๐๐,๐๐๐					๑ แห่ง	ประชาชนในพื้นที่ และนักท่องเที่ยว มีแสงสว่าง มีความปลอดภัย	กองช่าง
๗๖	โครงการวางท่อระบายน้ำ พร้อมบ่อพัก ซอยข้างมัสยิดเขาปีหลาย หมู่ที่ ๑๔	เพื่อการระบายน้ำ ป้องกันน้ำท่วมขัง และ ป้องกันน้ำกัดเซาะไหล่ทาง	ท่อ คสล. ศก. ๑.๒๐ ม. พร้อมบ่อพักปิด ยาว ๒๐ ม. ต่อจากของเดิม (รายละเอียดตามปริมาณงาน และแบบแปลน) จุดเริ่มพิกัด ๘.๒๔๐๔๒๖ N ๙๘.๒๘๕๗๙๑ E จุดสิ้นสุดพิกัด ๘.๒๔๐๒๕๕N ๙๘.๒๘๕๗๖๘ E	๑๘๐,๐๐๐					๑ แห่ง	สามารถระบายน้ำ และลดปัญหาน้ำท่วมขังในชุมชน ป้องกันน้ำกัดเซาะไหล่ทาง	กองช่าง
๗๗	โครงการก่อสร้างคูระบายน้ำ คสล. หน้ามัสยิดท่านา - ซอย ๑/๖ หมู่ที่ ๑๔	เพื่อป้องกันน้ำท่วมใน หมู่บ้าน	กว้าง ๔ ม. ยาว ๓๙๐ ม.(รายละเอียดตามแบบแปลน) จุดเริ่มค่าพิกัด ๘.๒๔๓๘๐๙N ๙๘.๒๘๘๕๒๐E จุดสิ้นสุดค่าพิกัด ๘.๒๔๖๗๙๒N ๙๘.๒๘๙๔๘๘E					๑,๑๐๐,๐๐๐	๑ แห่ง	ป้องกันน้ำท่วมใน หมู่บ้าน	กองช่าง
๗๘	โครงการขยายเขตประปา เชื่อมต่อการประปาส่วนภูมิภาค หมู่ที่ ๑๔	เพื่อให้ประชาชนมีน้ำใช้ตลอดปี	มาตรฐานรูปแบบราคาการประปาส่วนภูมิภาคเป็นผู้ออกแบบและประเมินราคา รายละเอียดตามแบบแปลน ๑. ซอย ๑/๒ บ้านผู้ช่วยขอแหละ ๒. ซอย ๑/๕ ตรงข้ามมัสยิดท่านา ๓. ซอย ๓ บ้านผู้ช่วยอาหมาด ๔. ซอย ๒ ตู้โทรศัพท์ - ซอย ๑/๑ บ้านนายแดง ๕. ซอย ๑/๖ บ้านนายพินิจ ศรีรัฐ ๖. ซอย ๑/๗ บ้านหยิกบี				๓,๐๐๐,๐๐๐		๑ แห่ง	ประชาชนมีน้ำใช้ตลอดปี	กองช่าง
รวม	๗๘ โครงการ			๓๙,๗๓๖,๕๐๐	๗,๘๕๐,๑๒๕	๒๘,๑๕๕,๕๐๐	๒๒,๖๘๖,๔๐๐	๑๗,๕๘๗,๕๐๐			

รายละเอียดโครงการพัฒนา
แผนพัฒนาท้องถิ่น (พ.ศ. ๒๕๖๖ - ๒๕๗๐)
องค์การบริหารส่วนตำบลโคกกกลอย อำเภอตะกั่วทุ่ง จังหวัดพังงา

- ก. ยุทธศาสตร์จังหวัดที่ ๓ : สร้างเสริมระบบการจัดการทรัพยากรธรรมชาติและสิ่งแวดล้อมให้มีประสิทธิภาพและสมดุล
- ข. ยุทธศาสตร์การพัฒนาขององค์การปกครองส่วนท้องถิ่นในเขตจังหวัดพังงา ที่ ๑ : พัฒนาการท่องเที่ยวเชิงนิเวศ วัฒนธรรมและวิถีชุมชน
๑. ยุทธศาสตร์ที่ ๑ : ยุทธศาสตร์ด้านโครงสร้างพื้นฐาน
- ๑.๓ แผนงาน : แผนงานการเกษตร

ที่	โครงการ	วัตถุประสงค์	เป้าหมาย (ผลผลิตของโครงการ)	งบประมาณ					ตัวชี้วัด (KPI)	ผลที่คาดว่าจะได้รับ	หน่วยงาน รับผิดชอบ หลัก
				๒๕๖๖ (บาท)	๒๕๖๗ (บาท)	๒๕๖๘ (บาท)	๒๕๖๙ (บาท)	๒๕๗๐ (บาท)			
๑	โครงการขุดลอกคลองสะพาน พร้าว - นบใหญ่ นบโหนด หมู่ที่ ๑ - หมู่ที่ ๙	เพื่อป้องกันน้ำท่วมขังใน หมู่บ้าน	ยาว ๑,๑๐๐ ม. (รายละเอียด ตามแบบแปลน) จุดเริ่มค่าพิกัด ๘.๒๗๒๑๒๗N ๙๘.๓๐๙๓๓๕E จุดสิ้นสุด ๘.๒๖๗๓๗๖N ๙๘.๓๑๖๔๔๕E			๑,๒๑๐,๐๐๐			๑ สาย	ป้องกันน้ำท่วมขัง ในหมู่บ้าน	กองช่าง
๒	โครงการขุดลอกคลองสาย หลัง สภ.โคกกกลอย หมู่ที่ ๑	เพื่อป้องกันน้ำท่วมขัง ในหมู่บ้าน	(รายละเอียดตามแบบแปลน) พิกัด ๘.๒๗๘๐๕๒N๙๘.๓๐๓๖๘๒E สิ้นสุด ๘.๒๗๖๔๖๖N๙๘.๓๐๑๒๒๒E					๖๐๐,๐๐๐	๑ สาย	ป้องกันน้ำท่วมขัง ในหมู่บ้าน	กองช่าง
๓	โครงการขุดลอกคลอง หมู่ที่ ๔	เพื่อป้องกันน้ำท่วมภายใน หมู่บ้าน	ลอกคลองยาว ๑,๗๐๐ ม. จุดเริ่ม ๘.๒๘๙๕๓๗N ๙๘.๓๐๔๓๗๓E จุด สิ้นสุด ๘.๒๗๐๘๓๗N ๙๘.๒๙๗๘๗๓E (รายละเอียดตามแบบแปลน)	๓๔๐,๐๐๐					๑ สาย	ได้ป้องกันน้ำท่วม ในหมู่บ้าน	กองช่าง
๔	โครงการขุดลอกคลอง หมู่ที่ ๕	เพื่อป้องกันน้ำท่วมขัง ในหมู่บ้าน	ขุดลอกคลองยาว ๒,๕๐๐ ม.จุดเริ่ม ๘.๒๗๖๘๗๙N ๙๘.๓๐๓๙๙๒E จุดสิ้นสุด ๘.๒๗๗๗๒๗N ๙๘.๒๙๑๘๗๒E (รายละเอียดอื่นตามแบบแปลน)				๕๐๐,๐๐๐		๑ สาย	ป้องกันน้ำท่วมขัง ในหมู่บ้าน	กองช่าง

ที่	โครงการ	วัตถุประสงค์	เป้าหมาย (ผลผลิตของโครงการ)	งบประมาณ					ตัวชี้วัด (KPI)	ผลที่คาดว่าจะได้รับ	หน่วยงานรับผิดชอบหลัก	
				๒๕๖๖ (บาท)	๒๕๖๗ (บาท)	๒๕๖๘ (บาท)	๒๕๖๙ (บาท)	๒๕๗๐ (บาท)				
๕	โครงการขุดลอกคลอง หมู่ที่ ๖	เพื่อป้องกันน้ำท่วมขัง	ยาว ๓,๒๐๐ ม. จุดเริ่ม ๘.๒๗๘๖๔๒N ๙๘.๒๘๐๙๙๓E จุดสิ้นสุด ๘.๒๙๘๓๑๕N ๙๘.๒๗๑๙๗๔E		๖๒๐,๐๐๐					๑ สาย	ป้องกันน้ำท่วมขัง	กองช่าง
๖	โครงการขุดลอกคลอง หมู่ที่ ๗	เพื่อป้องกันน้ำท่วมขัง ในหมู่บ้าน	ขุดลอกคลองยาว ๓,๐๐๐ ม. จุดเริ่ม ๘.๒๓๐๘๓๐N ๙๘.๓๑๕๒๔๙E จุดสิ้นสุด ๘.๒๑๖๓๘๔N ๙๘.๓๐๘๐๐๔E					๖๐๐,๐๐๐		๑ สาย	ป้องกันน้ำท่วมขัง ในหมู่บ้าน	กองช่าง
๗	โครงการขุดลอกคูดิน สามแยกวัดเขา - สนามกีฬา หมู่ที่ ๑๐	เพื่อป้องกันน้ำท่วม ภายในหมู่บ้าน	ยาว ๒,๐๐๐ ม. (รายละเอียดอื่น ตามแบบแปลน) จุดเริ่มค่าพิกัด ๔๗P ๔๒๔๐๕๕E, ๙๖๖๕๒๑N จุดสิ้นสุดค่าพิกัด ๔๗P ๔๒๕๗๕๖E, ๙๖๖๕๙๖N	๑๕๐,๐๐๐						๑ สาย	ป้องกันน้ำท่วม ภายในหมู่บ้าน	กองช่าง
๘	โครงการขุดลอกคลองเหมือง เก่า หลังขอยหอมสาคร หมู่ที่ ๑๐	เพื่อป้องกันน้ำท่วม ภายในหมู่บ้าน	(รายละเอียดอื่นตามแบบแปลน) จุดเริ่มค่าพิกัด ๘.๒๘๙๗๐๑E, ๙๘.๓๐๔๔๕๓N จุดสิ้นสุดค่าพิกัด ๘.๒๙๔๙๗๖E ๙๘.๓๐๙๒๒๒N		๕๐๐,๐๐๐					๑ สาย	ป้องกันน้ำท่วม ภายในหมู่บ้าน	กองช่าง
๙	โครงการขุดลอกฝายน้ำตก วัดเขา หมู่ที่ ๑๐	เพื่อป้องกันน้ำท่วม ภายในหมู่บ้าน	(รายละเอียดอื่นตามแบบแปลน) จุดเริ่มค่าพิกัด ๘.๒๙๖๐๔๐E, ๙๘.๓๑๓๒๘๑N จุดสิ้นสุดค่าพิกัด ๘.๒๙๒๒๖๐E ๙๘.๓๐๙๔๖๙N					๕๐๐,๐๐๐		๑ สาย	ป้องกันน้ำท่วม ภายในหมู่บ้าน	กองช่าง
๑๐	โครงการขุดลอกคลอง พรุฬห์นาม หมู่ที่ ๑๒	เพื่อป้องกันน้ำท่วมขัง ในหมู่บ้าน	ยาว ๘๖๐ ม. (รายละเอียดอื่นตามแบบ แปลน) จุดเริ่มค่าพิกัด ๔๗P ๔๒๖๑๑๔E, ๙๑๓๗๕๕N จุดสิ้นสุดค่า พิกัด ๔๗P ๔๒๕๔๘๑E, ๙๑๔๐๗๒N					๘๖๐,๐๐๐		๑ สาย	ป้องกันน้ำท่วมขัง ในหมู่บ้าน	กองช่าง
๑๑	โครงการขุดลอกคลอง นบปราบ - โตนนาเหนือ หมู่ที่ ๑๓	เพื่อป้องกันน้ำท่วมขัง ในหมู่บ้านและกักเก็บ น้ำไว้ใช้	ขุดลอกยาว ๑,๐๐๐ ม. (รายละเอียด อื่นตามแบบแปลน) จุดเริ่มค่าพิกัด ๔๗P ๔๒๔๙๒๘E, ๙๑๖๐๕๗N จุดสิ้นสุดค่าพิกัด ๔๗P ๔๒๖๐๘๘E, ๙๑๗๑๒๓N			๒,๐๐๐,๐๐๐				๑ สาย	ป้องกันน้ำท่วมขัง ในหมู่บ้านและ กักเก็บน้ำ	กองช่าง

ที่	โครงการ	วัตถุประสงค์	เป้าหมาย (ผลผลิตของโครงการ)	งบประมาณ					ตัวชี้วัด (KPI)	ผลที่คาดว่าจะได้รับ	หน่วยงาน รับผิดชอบ หลัก
				๒๕๖๖ (บาท)	๒๕๖๗ (บาท)	๒๕๖๘ (บาท)	๒๕๖๙ (บาท)	๒๕๗๐ (บาท)			
๑๒	โครงการขุดลอกคลอง ข้างมัสยิดเขาปีหลาย - ห่านบัว หมู่ที่ ๑๔	เพื่อป้องกันน้ำท่วมขัง ในหมู่บ้าน	ยาว ๓,๐๐๐ ม. (รายละเอียดอื่น ตามแบบแปลน) จุดเริ่มค่าพิกัด ๔๗P ๔๒๑๓๓๑E, ๙๑๐๘๑๐N จุดสิ้นสุดค่าพิกัด ๔๗P ๔๒๑๐๖๙E, ๙๑๓๕๗๑N					๒,๐๐๐,๐๐๐	๑ สาย	ป้องกันน้ำท่วมขัง ในหมู่บ้าน	กองช่าง
๑๓	โครงการขุดลอกคลองสาย หลังบ้านนายเหม - ห่านบัว - มัสยิดเขาปีหลาย หมู่ ๑๔	เพื่อป้องกันน้ำท่วมใน หมู่บ้าน	ยาว ๓,๒๐๐ ม. (รายละเอียดตาม แบบแปลน) จุดเริ่มค่าพิกัด ๘.๒๔๗๗๔๒N ๙๘.๒๘๙๐๖๘E จุดสิ้นสุดค่าพิกัด ๘.๒๖๓๙๙๐N ๙๘.๒๘๓๐๙๘E				๖๔๐,๐๐๐		๑ สาย	ป้องกันน้ำท่วมใน หมู่บ้าน	กองช่าง
รวม	๑๓ โครงการ			๔๙๐,๐๐๐	๑,๑๒๐,๐๐๐	๓,๒๑๐,๐๐๐	๑,๑๔๐,๐๐๐	๔,๕๖๐,๐๐๐			

รายละเอียดโครงการพัฒนา
แผนพัฒนาท้องถิ่น (พ.ศ. ๒๕๖๖ - ๒๕๗๐)

องค์การบริหารส่วนตำบลโคกกลอย อำเภอตะกั่วทุ่ง จังหวัดพังงา

ก. ยุทธศาสตร์จังหวัดที่ ๔ : ยกระดับคุณภาพชีวิตที่ดี ความมั่นคงปลอดภัย เพื่อสร้างสังคมให้มั่นคงน่าอยู่

ข. ยุทธศาสตร์การพัฒนาขององค์กรปกครองส่วนท้องถิ่นในเขตจังหวัดพังงา ที่ ๓ : พัฒนาคุณภาพชีวิต การศึกษา กีฬาและสิ่งแวดล้อม

๒. ยุทธศาสตร์ที่ ๒ : ยุทธศาสตร์ด้านเศรษฐกิจและการท่องเที่ยว

๒.๑ แผนงาน : แผนงานสร้างความเข้มแข็งของชุมชน

ที่	โครงการ	วัตถุประสงค์	เป้าหมาย (ผลผลิตของโครงการ)	งบประมาณ					ตัวชี้วัด (KPI)	ผลที่คาดว่าจะได้รับ	หน่วยงาน รับผิดชอบหลัก
				๒๕๖๖ (บาท)	๒๕๖๗ (บาท)	๒๕๖๘ (บาท)	๒๕๖๙ (บาท)	๒๕๗๐ (บาท)			
๑	โครงการฝึกอบรมอาชีพ	เพื่อเพิ่มประสิทธิภาพของกลุ่มอาชีพที่มีอยู่ให้มีความเข้มแข็งมากขึ้น	ประชาชนในเขตตำบลโคกกลอย	๒๐๐,๐๐๐	๒๐๐,๐๐๐	๒๐๐,๐๐๐	๒๐๐,๐๐๐	๒๐๐,๐๐๐	๑ โครงการ	เพิ่มประสิทธิภาพของกลุ่มอาชีพที่มีอยู่ให้มีความเข้มแข็งมากขึ้น	สำนักปลัด
๒	โครงการยกระดับเศรษฐกิจและสังคมด้านการท่องเที่ยวในตำบลแบบบูรณาการ	๑. เพื่อยกระดับเศรษฐกิจและสังคมด้านการท่องเที่ยวในตำบลแบบบูรณาการ ๒. เพื่อให้เกิดการพัฒนาทักษะในการเสริมสร้างอาชีพใหม่ในชุมชน	๑. ประชาชนและสถานศึกษาในพื้นที่ตำบลโคกกลอย ๒. พัฒนาทักษะในการเสริมสร้างอาชีพใหม่ในชุมชน โดยพัฒนาสินค้าและบริการของชุมชน และพัฒนาฝีมือแรงงานชุมชน	๑๒๐,๐๐๐					ผู้เข้าร่วมโครงการ ร้อยละ ๗๐ มีอาชีพในการดำรงชีวิต	๑. หมู่บ้านได้รับการยกระดับเศรษฐกิจและสังคมด้านการท่องเที่ยวในตำบลแบบบูรณาการ ๒. ประชาชนในหมู่บ้านได้รับการพัฒนาทักษะในการเสริมสร้างอาชีพใหม่ในชุมชน	สำนักปลัด
รวม	๒ โครงการ			๓๒๐,๐๐๐	๒๐๐,๐๐๐	๒๐๐,๐๐๐	๒๐๐,๐๐๐	๒๐๐,๐๐๐			

รายละเอียดโครงการพัฒนา
แผนพัฒนาท้องถิ่น (พ.ศ. ๒๕๖๖ - ๒๕๗๐)

องค์การบริหารส่วนตำบลโคกกลอย อำเภอตะกั่วทุ่ง จังหวัดพังงา

ก. ยุทธศาสตร์จังหวัดที่ ๑ : สร้างเสริมคุณภาพการท่องเที่ยวเชิงนิเวศครบวงจร

ข. ยุทธศาสตร์การพัฒนาขององค์กรปกครองส่วนท้องถิ่นในเขตจังหวัดพังงา ที่ ๑ : พัฒนาการท่องเที่ยวเชิงนิเวศ วัฒนธรรมและวิถีชุมชน

๒. ยุทธศาสตร์ที่ ๒ : ยุทธศาสตร์ด้านเศรษฐกิจและการท่องเที่ยว

๒.๒ แผนงาน : แผนงานการศาสนา วัฒนธรรมและนันทนาการ

ที่	โครงการ	วัตถุประสงค์	เป้าหมาย (ผลผลิตของโครงการ)	งบประมาณ					ตัวชี้วัด (KPI)	ผลที่คาดว่าจะได้รับ	หน่วยงานรับผิดชอบหลัก
				๒๕๖๖ (บาท)	๒๕๖๗ (บาท)	๒๕๖๘ (บาท)	๒๕๖๙ (บาท)	๒๕๗๐ (บาท)			
๑	โครงการพัฒนาแหล่งท่องเที่ยว	เพื่อดึงดูดนักท่องเที่ยวให้เข้ามาเที่ยวในเขต อบต. โคกกลอย มากขึ้น	ปรับปรุงพัฒนาแหล่งท่องเที่ยวในเขต อบต. โคกกลอย					๑,๐๐๐,๐๐๐	๑ โครงการ	ดึงดูดนักท่องเที่ยวให้มาเที่ยวมากขึ้น	สำนักปลัด
๒	โครงการทำป้ายประชาสัมพันธ์สถานที่ท่องเที่ยว	เพื่อให้นักท่องเที่ยวที่ต้องการศึกษาสามารถศึกษาได้ด้วยตนเอง เพื่อประชาสัมพันธ์แหล่งท่องเที่ยว	ป้ายแนะนำสถานที่ท่องเที่ยว		๑๐๐,๐๐๐				๑ โครงการ	นักท่องเที่ยวพึงพอใจและประชาสัมพันธ์แหล่งท่องเที่ยว	สำนักปลัด
๓	โครงการอบรมมัคคุเทศก์ท้องถิ่น	-เพื่อสร้างผู้นำเที่ยวที่เป็นคนท้องถิ่น -เพื่อดึงดูดนักท่องเที่ยวและสร้างรายได้ให้แก่คนในพื้นที่	อบรมมัคคุเทศก์ไม่น้อยกว่า ๒๐ คน		๑๐๐,๐๐๐				๑ โครงการ	ผู้ที่ได้รับการฝึกอบรมสามารถให้ความรู้แก่นักท่องเที่ยวได้	สำนักปลัด

ที่	โครงการ	วัตถุประสงค์	เป้าหมาย (ผลผลิตของโครงการ)	งบประมาณ					ตัวชี้วัด (KPI)	ผลที่คาดว่าจะ ได้รับ	หน่วยงาน รับผิดชอบ หลัก
				๒๕๖๖ (บาท)	๒๕๖๗ (บาท)	๒๕๖๘ (บาท)	๒๕๖๙ (บาท)	๒๕๗๐ (บาท)			
๔	โครงการประชาสัมพันธ์แหล่งท่องเที่ยว	-เพื่อประชาสัมพันธ์แหล่งท่องเที่ยวให้บุคคลภายนอกทราบ -เพื่อเผยแพร่แหล่งท่องเที่ยวให้มีความรู้จักมากขึ้น	-จัดทำวารสาร -ประชาสัมพันธ์	๓๐,๐๐๐	๓๐,๐๐๐	๓๐,๐๐๐	๓๐,๐๐๐	๓๐,๐๐๐	๑ โครงการ	นักท่องเที่ยวรู้จักแหล่งท่องเที่ยวในตำบลโคกกลอยมากขึ้น	สำนักปลัด
๕	โครงการท่องเที่ยวชุมชน	-สร้างรายได้และแก้ไขปัญหาคความยากจน -สร้างความมีศักดิ์ศรีความภาคภูมิใจในอัตลักษณ์ -เกิดการพัฒนาและอนุรักษ์ทางด้านสังคมของชุมชน -สร้างกระบวนการการเรียนรู้ร่วมกันของท้องถิ่น -เพื่อให้ชุมชนเกิดความสงบสุขและเข้มแข็ง -เพื่อพัฒนาเป็นแหล่งท่องเที่ยว	พัฒนาหมู่บ้านให้เป็นการท่องเที่ยวชุมชน			๓๐,๐๐๐			๑ โครงการ	นักท่องเที่ยวเพิ่มขึ้น ประชาชนในพื้นที่มีรายได้เพิ่มขึ้น	สำนักปลัด
๖	โครงการติดตั้งและทำป้ายแผนที่แนะนำแหล่งท่องเที่ยว	เพื่อให้อำนวยความสะดวกในการศึกษาเส้นทางให้นักท่องเที่ยว	ติดตั้งและทำป้ายแผนที่สถานที่ท่องเที่ยว			๑๕๐,๐๐๐			๑ โครงการ	นักท่องเที่ยวได้รับความสะดวกในการศึกษาเส้นทางได้ดียิ่งขึ้น	สำนักปลัด
๗	โครงการประกวดภาพถ่ายเกี่ยวกับตำบลโคกกลอย	เพื่อประชาสัมพันธ์แหล่งท่องเที่ยวในตำบล	ประชาชน/นักท่องเที่ยวส่งภาพเข้าประกวด		๒๐,๐๐๐				๑ โครงการ	นักท่องเที่ยวให้ความสนใจและรู้จักแหล่งท่องเที่ยวมากขึ้น	สำนักปลัด
๘	โครงการจัดทำวารสารประชาสัมพันธ์ อบต.	เพื่อเผยแพร่งานและกิจกรรมต่าง ๆ ของ อบต.	จำนวน ๑,๐๐๐ เล่ม				๒๐๐,๐๐๐		๑ โครงการ	ประชาชน บุคคลทั่วไป และหน่วยงานต่างๆ ได้ทราบความเคลื่อนไหวของ อบต.	สำนักปลัด

ที่	โครงการ	วัตถุประสงค์	เป้าหมาย (ผลผลิตของโครงการ)	งบประมาณ					ตัวชี้วัด (KPI)	ผลที่คาดว่าจะได้รับ	หน่วยงาน รับผิดชอบหลัก
				๒๕๖๖ (บาท)	๒๕๖๗ (บาท)	๒๕๖๘ (บาท)	๒๕๖๙ (บาท)	๒๕๗๐ (บาท)			
๙	โครงการจัดรายการวิทยุ อบต. พบประชาชน	เพื่อเผยแพร่งานและ กิจกรรมต่าง ๆ ของ อบต.	เดือนละ ๒ ครั้ง/ปี					๑๕,๐๐๐	๑ โครงการ	ประชาชน บุคคล ทั่วไป และหน่วยงาน ต่างๆ ได้ทราบความ เคลื่อนไหวของ อบต.	สำนักปลัด
รวม	๙ โครงการ			๓๐,๐๐๐	๒๕๐,๐๐๐	๒๑๐,๐๐๐	๒๓๐,๐๐๐	๑,๐๔๕,๐๐๐			

รายละเอียดโครงการพัฒนา
แผนพัฒนาท้องถิ่น (พ.ศ. ๒๕๖๖ - ๒๕๗๐)

องค์การบริหารส่วนตำบลโคกกลอย อำเภอตะกั่วทุ่ง จังหวัดพังงา

ก. ยุทธศาสตร์จังหวัดที่ ๔ : ยกระดับคุณภาพชีวิตที่ดี ความมั่นคงปลอดภัย เพื่อสร้างสังคมให้มั่นคงน่าอยู่

ข. ยุทธศาสตร์การพัฒนาขององค์กรปกครองส่วนท้องถิ่นในเขตจังหวัดพังงา ที่ ๓ : พัฒนาคุณภาพชีวิต การศึกษา กีฬาและสิ่งแวดล้อม

๓. ยุทธศาสตร์ที่ ๓ : ยุทธศาสตร์ด้านกีฬาและนันทนาการ

๓.๑ แผนงาน : แผนงานการศาสนา วัฒนธรรมและนันทนาการ

ที่	โครงการ	วัตถุประสงค์	เป้าหมาย (ผลผลิตของโครงการ)	งบประมาณ					ตัวชี้วัด (KPI)	ผลที่คาดว่าจะได้รับ	หน่วยงาน รับผิดชอบ หลัก
				๒๕๖๖ (บาท)	๒๕๖๗ (บาท)	๒๕๖๘ (บาท)	๒๕๖๙ (บาท)	๒๕๗๐ (บาท)			
๑	โครงการจัดการแข่งขันฟุตบอลหมู่บ้าน อบต.โคกกลอยคัพ	เพื่อให้เด็ก เยาวชน และประชาชน ในตำบลโคกกลอย ได้ร่วมกิจกรรมและห่างไกลยาเสพติด	เด็ก เยาวชน และประชาชน ในตำบลโคกกลอย			๒๐๐,๐๐๐			๑ โครงการ	เด็ก เยาวชน และประชาชนในตำบลโคกกลอย มีสุขภาพที่ดี	กองการศึกษาฯ
๒	โครงการฝึกอบรมการกีฬาขั้นพื้นฐาน	เพื่อพัฒนาให้เด็ก และเยาวชน ได้ฝึกทักษะกีฬาประเภทต่าง ๆ	เด็ก และเยาวชน ในตำบลโคกกลอย					๑๕๐,๐๐๐	๑ โครงการ	เด็ก และเยาวชน ได้ฝึกทักษะกีฬา ประเภทต่างๆ	กองการศึกษาฯ
๓	โครงการจัดการแข่งขันกีฬาเด็กอนุบาลตำบลโคกกลอย	เพื่อให้เด็กตำบลโคกกลอย ได้ร่วมกิจกรรมการแข่งขันกีฬาประเภทต่าง ๆ	เด็กระดับปฐมวัยในเขตตำบลโคกกลอย	๑๘๐,๐๐๐	๑๘๐,๐๐๐	๑๘๐,๐๐๐	๑๘๐,๐๐๐	๑๘๐,๐๐๐	๑ โครงการ	เด็กในพื้นที่ได้ร่วมกิจกรรมด้านกีฬาร่วมกัน ส่งเสริมทักษะกีฬา	กองการศึกษาฯ
๔	โครงการจัดการแข่งขันกีฬานักเรียนตำบลโคกกลอย	เพื่อให้เด็กและเยาวชนในเขตพื้นที่ตำบลโคกกลอยได้รับการพัฒนาคุณภาพชีวิตและห่างไกลยาเสพติด	เด็ก เยาวชน และประชาชนในตำบลโคกกลอย	๘๐๐,๐๐๐	๘๐๐,๐๐๐	๘๐๐,๐๐๐	๘๐๐,๐๐๐	๘๐๐,๐๐๐	๑ โครงการ	เด็กและเยาวชนในเขตพื้นที่ตำบลโคกกลอยได้รับการพัฒนาคุณภาพชีวิตและห่างไกลยาเสพติด	กองการศึกษาฯ
๕	โครงการจัดการแข่งขันฟุตบอล หมู่บ้าน อบต.โคกกลอยคัพ	เพื่อพัฒนาให้เด็ก เยาวชน และประชาชน ได้ฝึกทักษะกีฬา และห่างไกลยาเสพติด	พื้นที่ตำบลโคกกลอย ๑๓ หมู่บ้าน		๓๐๐,๐๐๐		๓๐๐,๐๐๐		๑ โครงการ	เด็ก เยาวชน และประชาชน ได้ฝึกทักษะกีฬาและห่างไกลยาเสพติด	กองการศึกษาฯ

ที่	โครงการ	วัตถุประสงค์	เป้าหมาย (ผลผลิตของโครงการ)	งบประมาณ					ตัวชี้วัด (KPI)	ผลที่คาดว่าจะได้รับ	หน่วยงาน รับผิดชอบ หลัก
				๒๕๖๖ (บาท)	๒๕๖๗ (บาท)	๒๕๖๘ (บาท)	๒๕๖๙ (บาท)	๒๕๗๐ (บาท)			
๖	โครงการจัดการแข่งขันฟุตบอล ๗ คน หมู่บ้าน อบต. โคกกกลอยลีก	เพื่อพัฒนาให้เด็ก เยาวชน และประชาชน ได้ฝึกทักษะ กีฬา และห่างไกลยาเสพติด	พื้นที่ตำบลโคกกกลอย ๑๓ หมู่บ้าน	๓๐๐,๐๐๐		๓๐๐,๐๐๐		๓๐๐,๐๐๐	๑ โครงการ	เด็ก เยาวชน และประชาชน ได้ฝึกทักษะ กีฬาและห่างไกลยาเสพติด	กองการศึกษาฯ
๗	โครงการจัดการแข่งขันเดิน - วิ่ง มิถิมาธาธอนตำบลโคกกกลอย	เพื่อให้เด็ก เยาวชน และประชาชนตำบลโคกกกลอย ได้ร่วมกิจกรรมและออกกำลังกาย	เด็ก เยาวชน และประชาชนใน ตำบลโคกกกลอย	๑๕๐,๐๐๐	๑๕๐,๐๐๐	๑๕๐,๐๐๐	๑๕๐,๐๐๐	๑๕๐,๐๐๐	๑ โครงการ	เด็ก เยาวชน และประชาชนตำบลโคกกกลอย ได้ร่วมกิจกรรมและออกกำลังกาย	กองการศึกษาฯ
๘	โครงการส่งเสริมการแข่งขัน กีฬาประเภทต่าง ๆ	เพื่อให้เด็ก เยาวชน และประชาชนตำบลโคกกกลอย ได้ร่วมกิจกรรมการแข่งขัน กีฬาประเภทต่าง ๆ	เด็ก เยาวชน และประชาชนใน ตำบลโคกกกลอย	๓๐๐,๐๐๐	๓๐๐,๐๐๐	๓๐๐,๐๐๐	๓๐๐,๐๐๐	๓๐๐,๐๐๐	๑ โครงการ	เด็ก เยาวชน และประชาชนตำบลโคกกกลอย ได้ร่วมกิจกรรมการแข่งขันกีฬาประเภทต่างๆ	กองการศึกษาฯ
๙	โครงการจัดการแข่งขัน วอลเลย์บอล อบต.โคกกกลอย คัพ	เพื่อพัฒนาให้เด็ก เยาวชน และประชาชน ได้ฝึกทักษะ กีฬา และห่างไกลยาเสพติด	เด็ก เยาวชน และประชาชนใน ตำบลโคกกกลอย	๑๕๐,๐๐๐	๑๕๐,๐๐๐	๑๕๐,๐๐๐	๑๕๐,๐๐๐	๑๕๐,๐๐๐	๑ โครงการ	เด็ก เยาวชน และประชาชน ได้ฝึกทักษะ กีฬา และห่างไกลยาเสพติด	กองการศึกษาฯ
๑๐	โครงการจัดการแข่งขันกีฬา ตำบลโคกกกลอย	เพื่อพัฒนาให้เด็ก เยาวชน และประชาชน ได้ฝึกทักษะกีฬา และห่างไกลยาเสพติด	เด็ก เยาวชน และประชาชน ในตำบลโคกกกลอย				๗๐๐,๐๐๐		๑ โครงการ	เด็ก เยาวชน และประชาชน ได้ฝึกทักษะกีฬา และห่างไกลยาเสพติด	กองการศึกษาฯ
รวม	๑๐ โครงการ			๑,๘๘๐,๐๐๐	๑,๘๘๐,๐๐๐	๒,๐๘๐,๐๐๐	๒,๕๘๐,๐๐๐	๒,๐๓๐,๐๐๐			

รายละเอียดโครงการพัฒนา
แผนพัฒนาท้องถิ่น (พ.ศ. ๒๕๖๖ - ๒๕๗๐)

องค์การบริหารส่วนตำบลโคกกลอย อำเภอตะกั่วทุ่ง จังหวัดพังงา

ก. ยุทธศาสตร์จังหวัดที่ ๔ : ยกระดับคุณภาพชีวิตที่ดี ความมั่นคงปลอดภัย เพื่อสร้างสังคมให้มั่นคงน่าอยู่

ข. ยุทธศาสตร์การพัฒนาขององค์การปกครองส่วนท้องถิ่นในเขตจังหวัดพังงา ที่ ๓ : พัฒนาคุณภาพชีวิต การศึกษา กีฬาและสิ่งแวดล้อม

๓. ยุทธศาสตร์ที่ ๓ : ยุทธศาสตร์ด้านกีฬาและนันทนาการ

๓.๒ แผนงาน : แผนงานอุตสาหกรรมและการโยธา

ที่	โครงการ	วัตถุประสงค์	เป้าหมาย (ผลผลิตของโครงการ)	งบประมาณ					ตัวชี้วัด (KPI)	ผลที่คาดว่าจะได้รับ	หน่วยงาน รับผิดชอบหลัก
				๒๕๖๖ (บาท)	๒๕๖๗ (บาท)	๒๕๖๘ (บาท)	๒๕๖๙ (บาท)	๒๕๗๐ (บาท)			
๑	โครงการก่อสร้างลานกีฬา กลางแจ้งพร้อมเครื่อง ออกกำลังกายประจำหมู่บ้าน	เพื่อให้เด็ก เยาวชน ตำบลโคกกลอยได้ร่วม กิจกรรมด้านกีฬาและ ต่อต้านยาเสพติด	พื้นที่ตำบลโคกกลอย ๑๓ หมู่บ้าน					๕,๐๐๐,๐๐๐	๑ แห่ง	เด็ก และเยาวชนใน โคกกลอย ได้ร่วมกัน ทำกิจกรรมและห่าง ไกลยาเสพติด	กองการศึกษาฯ กองช่าง
๒	โครงการปรับปรุงและซ่อมแซม สนามกีฬาตำบลโคกกลอย	เพื่อให้ประชาชนได้ทำ กิจกรรมร่วมกัน	(รายละเอียดอื่นตามแบบแปลน) จุดค่าพิกัด ๘.๒๙๒๑๙๖N, ๙๘.๓๒๕๕๘๘๗ (อาคาร อิมเจอร์รี่ สนาม ไฟส่องสว่าง ลู่วิ่ง เสาธง ห้องน้ำ รั้วรอบสนามกีฬา)	๒๐๐,๐๐๐	๒๐๐,๐๐๐	๒๐๐,๐๐๐	๒๐๐,๐๐๐	๒๐๐,๐๐๐	๑ แห่ง	ประชาชนได้ทำ กิจกรรมร่วมกัน	กองการศึกษาฯ กองช่าง
๓	โครงการติดตั้งเครื่องออก กำลังกายกลางแจ้ง หานป่า สตอ หมู่ที่ ๓	เพื่อให้มีสถานที่สำหรับ ออกกำลังกาย ใช้เวลาว่าง ให้เป็นประโยชน์ และ เพื่อให้เป็นสถานที่สำหรับ พักผ่อนหย่อนใจ	ติดตั้งชุดเครื่องออกกำลังกาย กลางแจ้ง (รายละเอียดตามแบบ และปริมาณงาน) จุดพิกัด ๘.๒๖๐๐๔๒N ๙๘.๓๐๔๔๐๐E	๗๐๐,๐๐๐					๑ แห่ง	ทำให้คนในชุมชนมี สุขภาพที่ดี เกิดความ สามัคคีในชุมชน ใช้เวลา ว่างให้เกิดประโยชน์ และห่างไกลจากยาเสพติด	กองการศึกษาฯ กองช่าง

ที่	โครงการ	วัตถุประสงค์	เป้าหมาย (ผลผลิตของโครงการ)	งบประมาณ					ตัวชี้วัด (KPI)	ผลที่คาดว่าจะได้รับ	หน่วยงาน รับผิดชอบหลัก
				๒๕๖๖ (บาท)	๒๕๖๗ (บาท)	๒๕๖๘ (บาท)	๒๕๖๙ (บาท)	๒๕๗๐ (บาท)			
๔	โครงการก่อสร้างห้องน้ำ สาธารณะสนามกีฬาตำบลโคก กลอย หมู่ที่ ๑๐	เพื่อบริการผู้มาออกกำลังกาย และประชาชนทั่วไป	อาคาร คสล.+เหล็ก จำนวน ๑ หลัง (รายละเอียดตามปริมาณงาน และแบบแปลน) จุดพิกัด ๘.๒๙๑๙๘๒N ๙๘.๓๒๖๐๘๗E	๘๕๐,๐๐๐					๑ แห่ง	ประชาชนได้รับความ สะดวกในการใช้บริการ	กองการศึกษา กองช่าง
๕	โครงการก่อสร้างลานกีฬา หมู่บ้าน หมู่ที่ ๑๑	เพื่อให้มีสถานที่สำหรับ ออกกำลังกาย ใช้เวลาว่าง ให้เป็นประโยชน์ และ เพื่อให้เป็นสถานที่สำหรับ พักผ่อนหย่อนใจ	ลานกีฬาอนกประสงค์ - อาคาร หลังคาคลุมลานกีฬา - ติดตั้งชุด เครื่องออกกำลังกายกลางแจ้ง (รายละเอียดตามแบบแปลนและ ปริมาณงาน) จุดเริ่มพิกัด ๘.๒๐๗๒๖๐ N ๙๘.๓๑๐๕๖๔ E	๑,๗๕๐,๐๐๐					๑ แห่ง	ทำให้คนในชุมชนมี สุขภาพที่ดี เกิดความ สามัคคีในชุมชน ใช้เวลา ว่างให้เกิดประโยชน์ และห่างไกลจากยาเสพติด	กองการศึกษา กองช่าง
๖	โครงการขยายเขตประปา อาคาร สนามกีฬาทุ่งโพธิ์	เพื่อให้ประชาชนที่มาใช้ อาคารสนามกีฬาได้มีน้ำใช้	รายละเอียดตามปริมาณงานและ แบบแปลน จุดพิกัด ๘๒๗๑๓๔๖N ๙๘.๓๓๔๒๘E	๖๐,๐๐๐					๑ แห่ง	ประชาชนที่มาใช้อาคาร สนามกีฬาได้มีน้ำใช้	กองการศึกษา กองช่าง
๗	โครงการก่อสร้างหลังคาคลุม สนามกีฬาทุ่งโพธิ์	เพื่อสามารถใช้สนามกีฬา ทุ่งโพธิ์ได้อย่างมี ประสิทธิภาพ	รายละเอียดตามปริมาณงานและ แบบแปลน จุดพิกัด ๘๒๗๑๓๔๖N ๙๘.๓๓๔๒๘E		๑,๕๐๐,๐๐๐				๑ แห่ง	สนามกีฬาทุ่งโพธิ์ได้อย่าง มีประสิทธิภาพ	กองการศึกษา กองช่าง
๘	โครงการชุดบ่อน้ำพร้อมติดตั้ง เครื่องสูบน้ำและงานระบบ ประปาภายในอาคารสนามกีฬา ตำบลโคกกลอย	เพื่อให้ประชาชนที่มาใช้ อาคารสนามกีฬาได้มีน้ำใช้	รายละเอียดตามแบบแปลน จุดค่าพิกัด ๘.๒๙๒๑๙๖N ๙๘.๓๒๙๘๗		๑๕๐,๐๐๐		๑๕๐,๐๐๐		๑ แห่ง	ประชาชนที่มาใช้อาคาร สนามกีฬาได้มีน้ำใช้	กองการศึกษา กองช่าง
รวม	๘ โครงการ			๓,๕๖๐,๐๐๐	๑,๘๕๐,๐๐๐	๒๐๐,๐๐๐	๓๕๐,๐๐๐	๕,๒๐๐,๐๐๐			

รายละเอียดโครงการพัฒนา
แผนพัฒนาท้องถิ่น (พ.ศ. ๒๕๖๖ - ๒๕๗๐)

องค์การบริหารส่วนตำบลโคกกลอย อำเภอตะกั่วทุ่ง จังหวัดพังงา

ก. ยุทธศาสตร์จังหวัดที่ ๔ : ยกระดับคุณภาพชีวิตที่ดี ความมั่นคงปลอดภัย เพื่อสร้างสังคมให้มั่นคงน่าอยู่

ข. ยุทธศาสตร์การพัฒนาขององค์การปกครองส่วนท้องถิ่นในเขตจังหวัดพังงา ที่ ๓ : พัฒนาคุณภาพชีวิต การศึกษา กีฬาและสิ่งแวดล้อม

๔. ยุทธศาสตร์ที่ ๔ : ยุทธศาสตร์ด้านสังคม

๔.๑ แผนงาน : แผนงานการรักษาความสงบภายใน

ที่	โครงการ	วัตถุประสงค์	เป้าหมาย (ผลผลิตของโครงการ)	งบประมาณ					ตัวชี้วัด (KPI)	ผลที่คาดว่าจะได้รับ	หน่วยงาน รับผิดชอบหลัก
				๒๕๖๖ (บาท)	๒๕๖๗ (บาท)	๒๕๖๘ (บาท)	๒๕๖๙ (บาท)	๒๕๗๐ (บาท)			
๑	โครงการ ๑ ตำบล ๑ กู้ภัย ๑ กู้ชีพ	เพื่อช่วยเหลือผู้ประสบภัย ต่างๆ ภายในพื้นที่ - จัดอบรมให้ประชากร ในพื้นที่	ประชาชนในพื้นที่ตำบลโคกกลอย จำนวน ๔๐ คน			๒๐๐,๐๐๐			๑ โครงการ	ช่วยเหลือผู้ประสบภัย - บุคลากรมีความรู้ ด้านการกู้ภัย	สำนักปลัด
๒	โครงการฝึกอบรมป้องกันด้าน ยาเสพติด	เพื่อป้องกันและให้ความรู้ เกี่ยวกับยาเสพติด	ประชาชนในพื้นที่ตำบลโคกกลอย จำนวน ๔๐ คน		๑๐๐,๐๐๐				๑ โครงการ	ลดการแพร่ระบาดของ ยาเสพติด	สำนักปลัด
๓	โครงการติดตั้งกล้องโทรทัศน์ วงจรปิด (CCTV) บริเวณ จุดเสี่ยงภัย	เพื่อบันทึกภาพเหตุการณ์ ที่เกิดขึ้นเป็นหลักฐานทาง กฎหมาย	ติดตั้งกล้องโทรทัศน์วงจรปิด (CCTV) ภายในเขต อบต. โคกกลอย	๒,๐๐๐,๐๐๐	๒,๐๐๐,๐๐๐	๒,๐๐๐,๐๐๐	๒,๐๐๐,๐๐๐	๒,๐๐๐,๐๐๐	๑ โครงการ	ป้องกันและรักษา ความปลอดภัยของ ประชาชน	สำนักปลัด
๔	โครงการจัดฝึกอบรมให้ ความรู้ด้านจรรยาบรรณ	เพื่อให้ประชาชนรู้เรื่อง กฎหมาย	ประชาชนในพื้นที่ตำบลโคกกลอย จำนวน ๔๐ คน			๑๐๐,๐๐๐			๑ โครงการ	ประชาชนมีความรู้ และปฏิบัติตามกฎ ระเบียบจรรยาบรรณ	สำนักปลัด
๕	โครงการป้องกันและบรรเทา สาธารณภัย	เพื่อป้องกันและบรรเทา สาธารณภัย	ประชาชนในเขตพื้นที่รับผิดชอบ ของ อบต. โคกกลอย	๒๐๐,๐๐๐	๒๐๐,๐๐๐	๒๐๐,๐๐๐	๒๐๐,๐๐๐	๒๐๐,๐๐๐	๑ โครงการ	ป้องกันและบรรเทา สาธารณภัย	สำนักปลัด

ที่	โครงการ	วัตถุประสงค์	เป้าหมาย (ผลผลิตของโครงการ)	งบประมาณ					ตัวชี้วัด (KPI)	ผลที่คาดว่าจะได้รับ	หน่วยงาน รับผิดชอบ หลัก
				๒๕๖๖ (บาท)	๒๕๖๗ (บาท)	๒๕๖๘ (บาท)	๒๕๖๙ (บาท)	๒๕๗๐ (บาท)			
๖	โครงการฝึกอบรมชุดปฏิบัติการจิตอาสาภัยพิบัติ อบต.โคกกลอย	เพื่อให้ผู้เข้ารับการฝึกอบรมมีความรู้ ความเข้าใจเกี่ยวกับการป้องกันภัยฯ	ฝึกอบรมจิตอาสาในพื้นที่ตำบลโคกกลอย จำนวน ๕๐ คน	๒๕๐,๐๐๐	๒๕๐,๐๐๐	๒๕๐,๐๐๐	๒๕๐,๐๐๐	๒๕๐,๐๐๐	๑ โครงการ	ผู้เข้าอบรมมีความเข้าใจเกี่ยวกับการป้องกันบรรเทาสาธารณภัย	สำนักปลัด
๗	โครงการพัฒนาศักยภาพพนักงานดับเพลิง/กู้ภัย	เพื่อให้ผู้เข้าอบรมมีความรู้ความเข้าใจเกี่ยวกับป้องกันภัยและบรรเทาสาธารณภัย	พนักงานในองค์กร จำนวน ๑๐ คน	๘๐,๐๐๐	๘๐,๐๐๐	๘๐,๐๐๐	๘๐,๐๐๐	๘๐,๐๐๐	๑ โครงการ	ผู้เข้าอบรมมีความเข้าใจเกี่ยวกับการป้องกันบรรเทาสาธารณภัย	สำนักปลัด
๘	โครงการอบรมอาสาสมัครป้องกันภัยฝ่ายพลเรือน	เพื่อให้ผู้เข้าอบรมมีความรู้ความเข้าใจเกี่ยวกับป้องกันภัยและบรรเทาสาธารณภัย	ประชาชนในพื้นที่ตำบลตำบลโคกกลอย ๔๐ คน	๒๐๐,๐๐๐	๒๐๐,๐๐๐	๒๐๐,๐๐๐	๒๐๐,๐๐๐	๒๐๐,๐๐๐	๑ โครงการ	ผู้เข้าอบรมมีความรู้ความเข้าใจเกี่ยวกับการป้องกันและบรรเทาสาธารณภัย (อพพร.)	สำนักปลัด
๙	โครงการป้องกันเด็กจมน้ำ	เพื่อให้ประชาชนได้ป้องกันอุบัติเหตุทางน้ำ	นักเรียนในสถานศึกษาพื้นที่ตำบลโคกกลอย ๓๐ คน	๖๐,๐๐๐	๖๐,๐๐๐	๖๐,๐๐๐	๖๐,๐๐๐	๖๐,๐๐๐	๑ โครงการ	ผู้เข้าอบรมมีความรู้เกี่ยวกับการป้องกันอุบัติเหตุทางน้ำ	สำนักปลัด
๑๐	โครงการอบรมด้านอัคคีภัยให้กับสถานศึกษา	เพื่อให้ผู้เข้าอบรมมีความรู้ความเข้าใจในการป้องกันภัยฯ	นักเรียนในสถานศึกษาพื้นที่ตำบลโคกกลอย ๔๐ คน				๑๐๐,๐๐๐		๑ โครงการ	ผู้เข้ารับการฝึกอบรมมีความรู้ความเข้าใจเกี่ยวกับการป้องกันภัย	สำนักปลัด
๑๑	โครงการฝึกอบรมชุมชนพร้อมรับภัยพิบัติ	เพื่อให้ผู้เข้าอบรมมีความรู้ความเข้าใจในการป้องกันภัยฯ	ประชาชนในพื้นที่ตำบลโคกกลอย จำนวน ๔๐ คน	๑๐๐,๐๐๐	๑๐๐,๐๐๐	๑๐๐,๐๐๐	๑๐๐,๐๐๐	๑๐๐,๐๐๐	๑ โครงการ	ผู้เข้ารับการฝึกอบรมมีความรู้ความเข้าใจเกี่ยวกับการป้องกันภัย	สำนักปลัด
๑๒	โครงการอบรมด้านอัคคีภัยให้พนักงานในองค์กร	เพื่อให้ผู้เข้าอบรมมีความรู้ความเข้าใจในการป้องกันภัยฯ	พนักงานใน อบต.โคกกลอย จำนวน ๔๐ คน					๒๕,๐๐๐	๑ โครงการ	ผู้เข้ารับการฝึกอบรมมีความรู้ความเข้าใจเกี่ยวกับการป้องกันภัย	สำนักปลัด
๑๓	โครงการรณรงค์รักษาความเป็นระเบียบเรียบร้อยบนทางเท้าและทางสัญจร	เพื่อให้ประชาชนมีส่วนร่วมในการรักษาความเป็นระเบียบเรียบร้อย	ประชาชนในตำบลโคกกลอย	๓๐,๐๐๐	๓๐,๐๐๐	๓๐,๐๐๐	๓๐,๐๐๐	๓๐,๐๐๐	๑ โครงการ	ประชาชนมีส่วนร่วมในการรักษาความเรียบร้อย	สำนักปลัด

ที่	โครงการ	วัตถุประสงค์	เป้าหมาย (ผลผลิตของโครงการ)	งบประมาณ					ตัวชี้วัด (KPI)	ผลที่คาดว่าจะได้รับ	หน่วยงาน รับผิดชอบ หลัก
				๒๕๖๖ (บาท)	๒๕๖๗ (บาท)	๒๕๖๘ (บาท)	๒๕๖๙ (บาท)	๒๕๗๐ (บาท)			
๑๔	โครงการศูนย์ช่วยเหลือ ประชาชนองค์การบริหาร ส่วนตำบลโคกกลอย	เพื่อช่วยเหลือประชาชนผู้ ประสบปัญหาความเดือด ร้อนในด้านต่าง ๆ ตาม ระเบียบกระทรวงมหาดไทย ว่าด้วยค่าใช้จ่ายเพื่อช่วย เหลือประชาชนตามอำนาจ หน้าที่ขององค์กรปกครอง ส่วนท้องถิ่น พ.ศ. ๒๕๖๐ แก้ไขเพิ่มเติม	ประชาชนผู้ประสบปัญหาใน ตำบลโคกกลอย	๑๐๐,๐๐๐	๑๐๐,๐๐๐				๑ โครงการ	ได้ช่วยเหลือประชาชน ผู้ประสบปัญหาความ เดือดร้อนในด้านต่าง ๆ	สำนักปลัด
รวม	๑๔ โครงการ			๓,๐๒๐,๐๐๐	๓,๑๒๐,๐๐๐	๓,๒๒๐,๐๐๐	๓,๐๒๐,๐๐๐	๒,๙๔๕,๐๐๐			

รายละเอียดโครงการพัฒนา
แผนพัฒนาท้องถิ่น (พ.ศ. ๒๕๖๖ - ๒๕๗๐)

องค์การบริหารส่วนตำบลโคกกลอย อำเภอตะกั่วทุ่ง จังหวัดพังงา

ก. ยุทธศาสตร์จังหวัดที่ ๔ : ยกระดับคุณภาพชีวิตที่ดี ความมั่นคงปลอดภัย เพื่อสร้างสังคมให้มั่นคงน่าอยู่

ข. ยุทธศาสตร์การพัฒนาขององค์การปกครองส่วนท้องถิ่นในเขตจังหวัดพังงา ที่ ๓ : พัฒนาคุณภาพชีวิต การศึกษา กีฬาและสิ่งแวดล้อม

๔. ยุทธศาสตร์ที่ ๔ : ยุทธศาสตร์ด้านสังคม

๔.๒ แผนงาน : แผนงานสร้างความเข้มแข็งของชุมชน

ที่	โครงการ	วัตถุประสงค์	เป้าหมาย (ผลผลิตของโครงการ)	งบประมาณ					ตัวชี้วัด (KPI)	ผลที่คาดว่าจะ ได้รับ	หน่วยงาน รับผิดชอบ หลัก
				๒๕๖๖ (บาท)	๒๕๖๗ (บาท)	๒๕๖๘ (บาท)	๒๕๖๙ (บาท)	๒๕๗๐ (บาท)			
๑	โครงการส่งเสริมกระบวนการมีส่วนร่วมของประชาชนในระบอบประชาธิปไตย	เพื่อให้ประชาชนมีความรู้ความเข้าใจในระบอบประชาธิปไตย และมีส่วนร่วมในการขับเคลื่อนการพัฒนาสังคม	ประชาชนในตำบลโคกกลอย				๑๐๐,๐๐๐		๑ โครงการ	ประชาชนมีความรู้ความเข้าใจในระบอบประชาธิปไตยมากขึ้น	สำนักปลัด
๒	โครงการคลังปัญญา คิดอย่างสร้างสรรค์ ตั้งใจพัฒนา ตำบลโคกกลอย	เพื่อระดมความคิดเห็นแนวทางการพัฒนาของตำบลโคกกลอย โดยจัดกิจกรรมแลกเปลี่ยนความคิดเห็น การเสนอแนะ	ประชาชนในตำบลโคกกลอย ๓ เดือน/ครั้ง		๕๐,๐๐๐				๑ โครงการ	ใช้ความคิดเห็นเป็นแนวทางการพัฒนาของตำบลโคกกลอย	สำนักปลัด
๓	โครงการสังคมกว้างใหญ่ น้ำใจกว้างกว่า	-เพื่อให้บริการรับฟังความคิดเห็น,วางแผนการพัฒนาส่งเสริมให้ความรู้ในด้าน การให้บริการต่างๆ -เพื่อให้ความรู้ด้านส่งเสริมสุขภาพ,ด้านการมีส่วนร่วมทางการเมือง,ให้บริการด้านการชำระภาษีบำรุงท้องที่และภาษีอื่นๆ	ประชาชนในพื้นที่รับผิดชอบขององค์การบริหารส่วนตำบลโคกกลอย			๑๐๐,๐๐๐			๑ โครงการ	-ประชาชนได้เสนอภาพปัญหาความต้องการในชุมชน เพื่อจัดทำแผนสามปี -ประชาชนได้รับความสะดวกสบายในการรับบริการรับเบี้ยยังชีพผู้สูงอายุ ผู้พิการ และการชำระภาษี	สำนักปลัด

ที่	โครงการ	วัตถุประสงค์	เป้าหมาย (ผลผลิตของโครงการ)	งบประมาณ					ตัวชี้วัด (KPI)	ผลที่คาดว่าจะ ได้รับ	หน่วยงาน รับผิดชอบ หลัก
				๒๕๖๖ (บาท)	๒๕๖๗ (บาท)	๒๕๖๘ (บาท)	๒๕๖๙ (บาท)	๒๕๗๐ (บาท)			
๔	โครงการป้องกันและ แก้ปัญหายาเสพติด	เพื่อลดปัญหาการแพร่ระบาดของ ยาเสพติดในหมู่บ้าน/ชุมชน สถาน ศึกษาและสถานประกอบการ ต่างๆ เพื่อค้นหาผู้ค้า ผู้เสพและ ผู้มีพฤติกรรมเกี่ยวข้องกับ ยาเสพติด	ประชาชนในพื้นที่	๒๐,๐๐๐	๒๐,๐๐๐	๒๐,๐๐๐	๒๐,๐๐๐	๒๐,๐๐๐	๑ โครงการ	การแพร่ระบาดของ ของยาเสพติดใน หมู่บ้าน/ชุมชน สถานศึกษา สถานประกอบ การ ลดลง	สำนักปลัด
๕	โครงการส่งเสริมพลังงานทด แทนและอนุรักษ์พลังงาน	๑. เพื่อเป็นการส่งเสริม เทคโนโลยีด้านพลังงานทดแทน ๒. เป็นการเพิ่มรายได้ให้กับ เกษตรกร	เทคโนโลยีด้านพลังงาน ทดแทน	๑,๐๐๐,๐๐๐	๑,๐๐๐,๐๐๐	๑,๐๐๐,๐๐๐	๑,๐๐๐,๐๐๐	๑,๐๐๐,๐๐๐	๑ โครงการ	ได้เทคโนโลยีด้าน พลังงานทดแทนและ กลุ่มเกษตรกรมีรายได้ เพิ่มขึ้น	สำนักปลัด
๖	อุดหนุนโครงการจัดพิธีเฉลิม พระเกียรติ	เพื่อเทิดทูนพระเกียรติคุณและ แสดงออกถึงความจงรักภักดีต่อ สถาบันพระมหากษัตริย์	ข้าราชการ/ประชาชน/ เด็ก/ภาคเอกชน ในพื้นที่ อำเภอตะกั่วทุ่ง	๓๐,๐๐๐	๓๐,๐๐๐	๓๐,๐๐๐	๓๐,๐๐๐	๓๐,๐๐๐	๑ โครงการ	ภาครัฐ/เอกชน ได้ร่วมกันแสดง ความรักต่อสถาบัน พระมหากษัตริย์	สำนักปลัด
รวม	๖ โครงการ			๑,๐๕๐,๐๐๐	๑,๑๐๐,๐๐๐	๑,๑๕๐,๐๐๐	๑,๑๕๐,๐๐๐	๑,๐๕๐,๐๐๐			

รายละเอียดโครงการพัฒนา
แผนพัฒนาท้องถิ่น (พ.ศ. ๒๕๖๖ - ๒๕๗๐)

องค์การบริหารส่วนตำบลโคกกลอย อำเภอตะกั่วทุ่ง จังหวัดพังงา

ก. ยุทธศาสตร์จังหวัดที่ ๓ : สร้างเสริมระบบการจัดการทรัพยากรธรรมชาติและสิ่งแวดล้อมให้มีประสิทธิภาพและสมดุล

ข. ยุทธศาสตร์การพัฒนาขององค์การปกครองส่วนท้องถิ่นในเขตจังหวัดพังงา ที่ ๑ : พัฒนาการท่องเที่ยวเชิงนิเวศ วัฒนธรรมและวิถีชุมชน

๕. ยุทธศาสตร์ที่ ๕ : ยุทธศาสตร์ด้านทรัพยากรธรรมชาติและสิ่งแวดล้อม

๕.๑ แผนงาน : แผนงานเคหะและชุมชน

ที่	โครงการ	วัตถุประสงค์	เป้าหมาย (ผลผลิตของโครงการ)	งบประมาณ					ตัวชี้วัด (KPI)	ผลที่คาดว่าจะได้รับ	หน่วยงาน รับผิดชอบหลัก
				๒๕๖๖ (บาท)	๒๕๖๗ (บาท)	๒๕๖๘ (บาท)	๒๕๖๙ (บาท)	๒๕๗๐ (บาท)			
๑	โครงการท้องถิ่นสวย ด้วยมือเรา	เพื่อจัดกิจกรรม ในการ รณรงค์สร้างจิตสำนึกให้ ทุกภาคส่วน ร่วมกันดูแล ความสะอาดและความ เป็นระเบียบเรียบร้อยของ บ้านเมือง	- ประชาสัมพันธ์และทำกิจกรรม ร่วมกับภาคีเครือข่ายสถาน ประกอบการ ประชาชน และ จิตอาสาในพื้นที่เพื่อขับ เคลื่อนการสร้างตำบลโคกกลอย เป็นตำบลที่สะอาด - ทำความสะอาดถนนสาธารณะ/ ห้องสุขา/ตลาด/สถานที่ท่องเที่ยว/ ภาชนะใส่มูลฝอย/รถยนต์ขนส่ง มูลฝอย - กิจกรรมอื่นๆ ที่สนับสนุน การดำเนินโครงการ/กิจกรรม	๖๕,๐๐๐	๖๕,๐๐๐	๖๕,๐๐๐	๖๕,๐๐๐	๖๕,๐๐๐	๑ โครงการ	สภาพแวดล้อม ถนน สถานที่ สาธารณะ มีความสะอาด เรียบร้อย สวยงาม	กอง สาธารณสุขฯ
๒	โครงการสำรวจ ศึกษาและ ออกแบบระบบบำบัด น้ำเสีย	เพื่อสามารถนำน้ำทิ้ง ไปใช้ประโยชน์ได้มากขึ้น	จ้างสำรวจ ศึกษาออกแบบ	๒,๐๐๐,๐๐๐	๒,๐๐๐,๐๐๐				๑ โครงการ	-น้ำเสียจากสถานประ ชงการและชุมชนได้รับ การบำบัด ลดปัญหาผล ภวะน้ำเสียท้องถิ่น มีสภาพแวดล้อมที่ดี	กอง สาธารณสุขฯ

ที่	โครงการ	วัตถุประสงค์	เป้าหมาย (ผลผลิตของโครงการ)	งบประมาณ					ตัวชี้วัด (KPI)	ผลที่คาดว่าจะได้รับ	หน่วยงาน รับผิดชอบ หลัก
				๒๕๖๖ (บาท)	๒๕๖๗ (บาท)	๒๕๖๘ (บาท)	๒๕๖๙ (บาท)	๒๕๗๐ (บาท)			
๓	โครงการสร้างกระบวนการมีส่วนร่วมในการรักษาสิ่งแวดล้อม	- เพื่อส่งเสริม สนับสนุน ให้เด็ก เยาวชน และประชาชนมีจิตสำนึก และร่วมกันรักษาสิ่งแวดล้อม - เพื่อลดปริมาณขยะแบบครบวงจร	-จัดอบรมให้ความรู้และรณรงค์เกี่ยวกับการลดและคัดแยกขยะจากแหล่งกำเนิด -จัดหา/จัดทำที่สำหรับทิ้งขยะและภาชนะรองรับขยะมูลฝอย -พัฒนารักษาความสะอาดสถานที่สาธารณะ (Big Cleaning) หาดเขาพิหลายและหาดนาไต้ -พัฒนารักษาความสะอาดสถานที่สาธารณะ ของหมู่บ้าน เช่น ศาลา ฯลฯ -กิจกรรมอื่นๆ ที่เกี่ยวข้องกับการรักษาสิ่งแวดล้อม	๑๕๐,๐๐๐	๑๕๐,๐๐๐	๑๕๐,๐๐๐	๑๕๐,๐๐๐	๑๕๐,๐๐๐	๑ โครงการ	-บ้านเมืองเกิดความสะอาดเป็นระเบียบเรียบร้อย -ประชาชน/เยาวชนมีส่วนร่วมในการรักษาสิ่งแวดล้อมของตำบลโคกกลอย	กอง สาธารณสุขฯ
๔	โครงการศูนย์เรียนรู้ด้านสิ่งแวดล้อมในโรงเรียน	-เพื่อให้มีการพัฒนาระบบการจัดการสิ่งแวดล้อมในโรงเรียน -เพื่อปลูกจิตสำนึกและส่งเสริมให้นักเรียนมีกิจกรรมด้านสิ่งแวดล้อม	-ปรับปรุงภูมิทัศน์ทางการจัดการสิ่งแวดล้อม -จัดทำสื่อ -จัดประกวด -กิจกรรมอื่นๆ ที่ส่งเสริมการทำโครงการ	๕๐,๐๐๐	๕๐,๐๐๐	๕๐,๐๐๐	๕๐,๐๐๐	๕๐,๐๐๐	๑ โครงการ	-สถานศึกษามีศูนย์เรียนรู้ด้านสิ่งแวดล้อม -นักเรียนและประชาชนได้ศึกษาและเรียนรู้สิ่งแวดล้อม	กอง สาธารณสุขฯ
๕	โครงการการป้องกันและแก้ไขปัญหาสิ่งแวดล้อมของประเทศไทยด้านมลพิษทางอากาศ	การป้องกันและแก้ไขปัญหาสิ่งแวดล้อมด้านมลพิษทางอากาศ	- รมรณรงค์ให้ความรู้การป้องกันและแก้ไขปัญหาสิ่งแวดล้อมด้านมลพิษทางอากาศ - จัดซื้อวัสดุอุปกรณ์สำหรับการป้องกันและแก้ไขปัญหาสิ่งแวดล้อมด้านมลพิษทางอากาศ	๓๐,๐๐๐	๓๐,๐๐๐	๓๐,๐๐๐	๓๐,๐๐๐	๓๐,๐๐๐	๑ โครงการ	ประชาชนมีความรู้ และสามารถป้องกันและแก้ไขปัญหาสิ่งแวดล้อมด้านมลพิษทางอากาศ	กอง สาธารณสุขฯ

ที่	โครงการ	วัตถุประสงค์	เป้าหมาย (ผลผลิตของโครงการ)	งบประมาณ					ตัวชี้วัด (KPI)	ผลที่คาดว่าจะได้รับ	หน่วยงาน รับผิดชอบ หลัก
				๒๕๖๖ (บาท)	๒๕๖๗ (บาท)	๒๕๖๘ (บาท)	๒๕๖๙ (บาท)	๒๕๗๐ (บาท)			
๖	โครงการจังหวัดสะอาด	- เพื่อลดปริมาณขยะที่เข้าสู่ระบบกำจัดปลายทาง - เพื่อส่งเสริมส่วนราชการ สถานศึกษา ศาสนสถาน ภาคเอกชน สถานประกอบการ หมู่บ้าน/ชุมชน ให้มีการลดและการคัดแยกขยะ	- แต่งตั้งคณะทำงานด้านการบริหารจัดการขยะมูลฝอย ชุมชน "จังหวัดสะอาด" - รวบรวม/วิเคราะห์ ข้อมูลขยะมูลฝอยที่เกิดขึ้นในพื้นที่และจัดทำฐานข้อมูลขยะมูลฝอย เพื่อเป็นฐานข้อมูลขยะมูลฝอย - จัดทำแผนปฏิบัติการระดับอปท. เพื่อกำหนดภารกิจการปฏิบัติงาน - จัดทำแผนปฏิบัติการระดับอปท. เพื่อขับเคลื่อนเป้าหมาย/ตัวชี้วัด - จัดตั้งจุดรวบรวมขยะมูลฝอยอันตรายในหมู่บ้าน/ชุมชน อย่างน้อย ๑ จุด - สนับสนุนทรัพยากรทางด้านข้อมูลองค์ความรู้ งบประมาณ ให้กับหมู่บ้าน/ชุมชน - กิจกรรมอื่นๆ ที่สนับสนุนการดำเนินโครงการ/กิจกรรม	๑๐๐,๐๐๐	๑๐๐,๐๐๐	๑๐๐,๐๐๐	๑๐๐,๐๐๐	๑๐๐,๐๐๐	๑ โครงการ	- ปริมาณขยะมูลฝอยเข้าสู่ระบบกำจัดปลายทางลดลง ร้อยละ ๕ เมื่อเปรียบเทียบกับ ๑ ปีย้อนหลัง - ร้อยละ ๑๐๐ ของส่วนราชการ สถานศึกษา ศาสนสถาน ภาคเอกชน และสถานประกอบการจัดกิจกรรมลด/คัดแยกขยะ - ร้อยละ ๔๐ ของหมู่บ้าน/ชุมชน ในพื้นที่สามารถเป็นต้นแบบการลดและคัดแยกขยะ - ร้อยละ ๑๐๐ ของหมู่บ้าน/ชุมชน มีการจัดตั้งจุดรวบรวมขยะอันตรายของชุมชน	กอง สาธารณสุขฯ
๗	โครงการปรับปรุงภูมิทัศน์บริเวณริมคลองสะพานพรวัว หมู่ที่ ๑	เพื่อให้ประชาชนมีสถานที่พักผ่อนหย่อนใจ และป้องกันการบุกรุกที่สาธารณประโยชน์ประชาชนใช้ร่วมกัน	ก่อสร้างศาลาอเนกประสงค์และจัดภูมิทัศน์(รายละเอียดตามแบบแปลนและปริมาณงาน)จุดพิกัด ๘.๒๗๒๓๒๐ N ๙๘.๓๐๙๓๘๖E					๕๐๐,๐๐๐	๑ แห่ง	ประชาชนมีสถานที่พักผ่อนหย่อนใจและป้องกันการบุกรุกที่สาธารณะได้	กองช่าง
๘	โครงการปรับปรุงภูมิทัศน์รอบสระในหาน หมู่ที่ ๖	เพื่อให้ประชาชนมีที่พักผ่อนหย่อนใจ การสันนทาการและส่งเสริมการท่องเที่ยว	(รายละเอียดตามปริมาณงาน และแบบแปลน) จุดพิกัด ๘.๒๘๒๒๙๗N ๙๘.๒๙๐๖๒๒E					๑,๐๐๐,๐๐๐	๑ แห่ง	ประชาชนมีสถานที่พักผ่อนหย่อนใจ	กองช่าง

ที่	โครงการ	วัตถุประสงค์	เป้าหมาย (ผลผลิตของโครงการ)	งบประมาณ					ตัวชี้วัด (KPI)	ผลที่คาดว่าจะได้รับ	หน่วยงาน รับผิดชอบ หลัก
				๒๕๖๖ (บาท)	๒๕๖๗ (บาท)	๒๕๖๘ (บาท)	๒๕๖๙ (บาท)	๒๕๗๐ (บาท)			
๙	โครงการปรับปรุงภูมิทัศน์ หินดำ หมู่ที่ ๑๑	เพื่อให้ประชาชนใช้เป็นที่ พักผ่อนหย่อนใจ และ ส่งเสริมการท่องเที่ยว	๑ โครงการ (รายละเอียดตาม แบบแปลน) จุดค่าพิกัด ๘.๒๐๖๘๕๑N ๙๘.๓๐๕๕๒๕E					๓,๐๐๐,๐๐๐	๑ แห่ง	ส่งเสริมการท่องเที่ยว	กองช่าง
๑๐	โครงการปรับปรุงภูมิทัศน์ ห่านไฟลาม	เพื่อให้ประชาชนมีสถานที่ พักผ่อนหย่อนใจและ ส่งเสริมการท่องเที่ยว	ปรับปรุงภูมิทัศน์บริเวณห่าน ไฟลาม	๑,๐๐๐,๐๐๐	๑,๐๐๐,๐๐๐	๑,๐๐๐,๐๐๐	๑,๐๐๐,๐๐๐	๑,๐๐๐,๐๐๐	๑ แห่ง	มีสถานที่พักผ่อน หย่อนใจและนัก ท่องเที่ยวเพิ่มขึ้น	กองช่าง
๑๑	โครงการปรับภูมิทัศน์รอบ นบใหญ่ - นบโหนด หมู่ ๑๒	เพื่อให้ประชาชนมีสถานที่ พักผ่อนหย่อนใจและ ส่งเสริมการท่องเที่ยว	ปรับปรุงภูมิทัศน์รอบ นบใหญ่ - นบโหนด					๒,๕๐๐,๐๐๐	๑ แห่ง	มีสถานที่พักผ่อน หย่อนใจและนัก ท่องเที่ยวเพิ่มขึ้น	กองช่าง
รวม	๑๑ โครงการ			๓,๓๙๕,๐๐๐	๓,๓๙๕,๐๐๐	๑,๓๙๕,๐๐๐	๑,๓๙๕,๐๐๐	๘,๓๙๕,๐๐๐			

รายละเอียดโครงการพัฒนา
แผนพัฒนาท้องถิ่น (พ.ศ. ๒๕๖๖ - ๒๕๗๐)

องค์การบริหารส่วนตำบลโคกกกลอย อำเภอตะกั่วทุ่ง จังหวัดพังงา

ก. ยุทธศาสตร์จังหวัดที่ ๓ : สร้างเสริมระบบการจัดการทรัพยากรธรรมชาติและสิ่งแวดล้อมให้มีประสิทธิภาพและสมดุล

ข. ยุทธศาสตร์การพัฒนาขององค์กรปกครองส่วนท้องถิ่นในเขตจังหวัดพังงา ที่ ๑ : พัฒนาการท่องเที่ยวเชิงนิเวศ วัฒนธรรมและวิถีชุมชน

๕. ยุทธศาสตร์ที่ ๕ : ยุทธศาสตร์ด้านทรัพยากรธรรมชาติและสิ่งแวดล้อม

๕.๒ แผนงาน : แผนงานการเกษตร

ที่	โครงการ	วัตถุประสงค์	เป้าหมาย (ผลผลิตของโครงการ)	งบประมาณ					ตัวชี้วัด (KPI)	ผลที่คาดว่าจะได้รับ	หน่วยงาน รับผิดชอบหลัก
				๒๕๖๖ (บาท)	๒๕๖๗ (บาท)	๒๕๖๘ (บาท)	๒๕๖๙ (บาท)	๒๕๗๐ (บาท)			
๑	โครงการส่งเสริมและอบรมให้รักษาทรัพยากรธรรมชาติและสิ่งแวดล้อม	เพื่อพัฒนาเป็นแหล่งท่องเที่ยวและสร้างจิตสำนึกในการอนุรักษ์ธรรมชาติ	พัฒนาหมู่บ้านให้เป็นแหล่งท่องเที่ยวชุมชน	๔๐,๐๐๐	๔๐,๐๐๐	๔๐,๐๐๐	๔๐,๐๐๐	๔๐,๐๐๐	๑ โครงการ	นักท่องเที่ยวรู้จักแหล่งท่องเที่ยวในตำบลโคกกกลอยมากขึ้น	สำนักปลัด
๒	โครงการปลูกป่า	เพื่อเพิ่มทรัพยากรป่าไม้ให้มากขึ้น	จัดกิจกรรมปลูกป่า จำนวน ๑ ครั้ง	๑๐๐,๐๐๐	๑๐๐,๐๐๐	๑๐๐,๐๐๐	๑๐๐,๐๐๐	๑๐๐,๐๐๐	๑ โครงการ	เพิ่มทรัพยากรป่าไม้ให้มากขึ้น	สำนักปลัด
๓	โครงการอนุรักษ์พันธุกรรมพืชในพระราชดำริฯ สมเด็จพระเทพรัตนราชสุดาฯ สยามบรมราชกุมารี	เพื่อเข้าร่วมสนองพระราชดำริ ฐานทรัพยากรท้องถิ่นเพื่ออนุรักษ์ฟื้นฟูทรัพยากรในท้องถิ่นเก็บรักษาใช้ประโยชน์ต่อไป	จัดตั้งศูนย์ข้อมูลฐานทรัพยากรท้องถิ่นเป็นแหล่งเรียนรู้ทรัพยากรและภูมิปัญญา	๕๐๐,๐๐๐	๕๐๐,๐๐๐	๕๐๐,๐๐๐	๕๐๐,๐๐๐	๕๐๐,๐๐๐	๑ กิจกรรม	เป็นแหล่งรวบรวมข้อมูลทรัพยากรท้องถิ่น รวมถึงภูมิปัญญาท้องถิ่น	สำนักปลัด
รวม	๓ โครงการ			๖๔๐,๐๐๐	๖๔๐,๐๐๐	๖๔๐,๐๐๐	๖๔๐,๐๐๐	๖๔๐,๐๐๐			

รายละเอียดโครงการพัฒนา
แผนพัฒนาท้องถิ่น (พ.ศ. ๒๕๖๖ - ๒๕๗๐)
องค์การบริหารส่วนตำบลโคกกลอย อำเภอตะกั่วทุ่ง จังหวัดพังงา

- ก. ยุทธศาสตร์จังหวัดที่ ๔ : ยกระดับคุณภาพชีวิตที่ดี ความมั่นคงปลอดภัย เพื่อสร้างสังคมให้มั่นคงน่าอยู่
- ข. ยุทธศาสตร์การพัฒนาขององค์กรปกครองส่วนท้องถิ่นในเขตจังหวัดพังงา ที่ ๓ : พัฒนาคุณภาพชีวิต การศึกษา กีฬาและสิ่งแวดลอม
๖. ยุทธศาสตร์ที่ ๖ : ยุทธศาสตร์ด้านสาธารณสุขและคุณภาพชีวิต
- ๖.๑ แผนงาน : แผนงานสาธารณสุข

ที่	โครงการ	วัตถุประสงค์	เป้าหมาย (ผลผลิตของโครงการ)	งบประมาณ					ตัวชี้วัด (KPI)	ผลที่คาดว่าจะได้รับ	หน่วยงาน รับผิดชอบหลัก
				๒๕๖๖ (บาท)	๒๕๖๗ (บาท)	๒๕๖๘ (บาท)	๒๕๖๙ (บาท)	๒๕๗๐ (บาท)			
๑	โครงการยกระดับสุขาภิบาลอาหาร	-เพื่อเพิ่มองค์ความรู้และประสบการณ์ด้านสุขาภิบาลอาหารแก่ผู้ประกอบการ -เพื่อยกระดับมาตรฐานสถานที่จำหน่ายอาหารให้ได้มาตรฐาน -เพื่อให้ผู้บริโภคและนักท่องเที่ยวได้บริโภคอาหารที่สะอาดและปลอดภัย -ส่งเสริมภาพลักษณ์ที่ดีด้านการท่องเที่ยว	-อบรมให้ความรู้ด้านอาหารอย่างน้อยปีละ ๑ ครั้ง -สถานที่จำหน่ายอาหารได้มาตรฐาน ร้อยละ ๘๐ ขึ้นไป -สำรวจร้านอาหาร -จัดทำสื่อด้านสุขาภิบาลอาหาร -กิจกรรมอื่นๆ ที่ส่งเสริม -การดำเนินงานโครงการ -ลดการใช้โฟม เพื่อลดปริมาณขยะ	๕๐,๐๐๐	๕๐,๐๐๐	๕๐,๐๐๐	๕๐,๐๐๐	๕๐,๐๐๐	๑ โครงการ	-ผู้ประกอบการด้านอาหารมีความรู้ด้านสุขาภิบาลดีขึ้น -สถานที่จำหน่ายได้มาตรฐานตามหลักสุขาภิบาล -ภาพลักษณ์การท่องเที่ยวของท้องถิ่นดีขึ้น	กองสาธารณสุขฯ

ที่	โครงการ	วัตถุประสงค์	เป้าหมาย (ผลผลิตของโครงการ)	งบประมาณ					ตัวชี้วัด (KPI)	ผลที่คาดว่าจะ ได้รับ	หน่วยงาน รับผิดชอบ หลัก
				๒๕๖๖ (บาท)	๒๕๖๗ (บาท)	๒๕๖๘ (บาท)	๒๕๖๙ (บาท)	๒๕๗๐ (บาท)			
๒	โครงการรณรงค์ป้องกันและควบคุมโรคไข้เลือดออก	<ul style="list-style-type: none"> - เพื่อลดอัตราป่วยและไม่มีผู้เสียชีวิตด้วยโรคไข้เลือดออก - เพื่อกำจัดแหล่งเพาะพันธุ์ยุงลาย - เพื่อส่งเสริมให้ประชาชนเกิดความตระหนักและเห็นความสำคัญของการป้องกันและควบคุมโรคไข้เลือดออก 	<ul style="list-style-type: none"> - ประชาสัมพันธ์การควบคุมป้องกันโรคไข้เลือดออก - จัดซื้อสารเคมีกำจัดลูกน้ำยุงลาย สารเคมีพ่นหมอกควัน และสนับสนุนสารเคมี - พ่นหมอกควันกำจัดยุงลายกรณีเกิดผู้ป่วยและผู้ป่วยต้องสงสัยโรคไข้เลือดออกทุกราย - สถานศึกษา ศูนย์พัฒนาเด็กเล็ก ก่อนเปิดภาคเรียน และสถานที่สาธารณะ 	๘๐,๐๐๐	๘๐,๐๐๐	๘๐,๐๐๐	๘๐,๐๐๐	๘๐,๐๐๐	๑ โครงการ	<ul style="list-style-type: none"> - สามารถลดอัตราการป่วยด้วยโรคไข้เลือดออกได้ - ประชาชนในเขต อบต.โคกกกลอย ให้ความร่วมมือในการควบคุมและป้องกันโรคไข้เลือดออก 	กองสาธารณสุขฯ
๓	โครงการป้องกันและควบคุมโรคพิษสุนัขบ้า ตามโครงการสัตว์ปลอดโรค คนปลอดภัยจากโรคพิษสุนัขบ้า ตามพระปณิธานศาสตราจารย์ ดร.สมเด็จพระเจ้าน้องนางเธอเจ้าฟ้าจุฬาภรณวลัยลักษณ์ อัครราชกุมารี กรมพระศรีสวางควัฒน วรขัตติยราชนารี	เพื่อให้สุนัขและแมวได้รับการฉีดวัคซีนป้องกันโรคพิษสุนัขบ้า	<ul style="list-style-type: none"> - ฉีดวัคซีนป้องกันโรคพิษสุนัขบ้า - ประชาสัมพันธ์ เตือนภัยและให้ความรู้เรื่องโรคพิษสุนัขบ้า - กิจกรรมอื่นๆ ที่ส่งเสริมการดำเนินงานป้องกัน และควบคุมโรคพิษสุนัขบ้า 	๕๐,๐๐๐	๕๐,๐๐๐	๕๐,๐๐๐	๕๐,๐๐๐	๕๐,๐๐๐	๑ โครงการ	<ul style="list-style-type: none"> - สุนัขและแมวได้รับการฉีดวัคซีนป้องกันโรคพิษสุนัขบ้าได้ครอบคลุม 	กองสาธารณสุขฯ

ที่	โครงการ	วัตถุประสงค์	เป้าหมาย (ผลผลิตของโครงการ)	งบประมาณ					ตัวชี้วัด (KPI)	ผลที่คาดว่าจะได้รับ	หน่วยงาน รับผิดชอบหลัก
				๒๕๖๖ (บาท)	๒๕๖๗ (บาท)	๒๕๖๘ (บาท)	๒๕๖๙ (บาท)	๒๕๗๐ (บาท)			
๔	โครงการสำรวจข้อมูลจำนวนสัตว์ และขึ้นทะเบียนสัตว์ ตามโครงการสัตว์ปลอดโรคคนปลอดภัยจากโรคพิษสุนัขบ้า ตามพระปณิธาน ศาสตราจารย์ ดร.สมเด็จฯ พระเจ้าน้องนางเธอ เจ้าฟ้าจุฬาภรณวลัยลักษณ์ อัครราชกุมารี กรมพระศรีสวางควัฒน วรขัตติยราชนารี	เพื่อให้สุนัขและแมวได้รับการฉีดวัคซีนป้องกันโรคพิษสุนัขบ้า	- สำรวจและขึ้นทะเบียนสุนัขและแมว	๑๐,๐๐๐	๑๐,๐๐๐	๑๐,๐๐๐	๑๐,๐๐๐	๑๐,๐๐๐	๑ โครงการ	- สุนัขและแมวได้รับการขึ้นทะเบียนเพื่อรับวัคซีนป้องกันโรคพิษสุนัขบ้า	กองสาธารณสุขฯ
๕	อุดหนุนโครงการพระราชดำริด้านสาธารณสุข	-เพื่อขับเคลื่อนโครงการพระราชดำรินอกกิจกรรมต่างๆ ให้มีความเหมาะสมกับสภาพปัญหาและบริบทของพื้นที่	มีการดำเนินงานกิจกรรม/โครงการ เพื่อขับเคลื่อนโครงการพระราชดำรินอกด้านสาธารณสุข	๒๖๐,๐๐๐	๒๖๐,๐๐๐	๒๖๐,๐๐๐	๒๖๐,๐๐๐	๒๖๐,๐๐๐	๑๓ โครงการ	- ประชาชนมีความรู้ความสามารถในการส่งเสริมสุขภาพและสามารถแก้ไขปัญหาด้านสาธารณสุขในพื้นที่ได้	คณะกรรมการหมู่บ้าน/ชุมชน
๖	โครงการพระราชดำรินอกด้านสาธารณสุข	เพื่อขับเคลื่อนโครงการพระราชดำรินอกกิจกรรมต่างๆ ให้มีความเหมาะสมกับสภาพปัญหาและบริบทของพื้นที่	มีการดำเนินงานกิจกรรม/โครงการ เพื่อขับเคลื่อนโครงการพระราชดำรินอกด้านสาธารณสุข	๒๖๐,๐๐๐	๒๖๐,๐๐๐	๒๖๐,๐๐๐	๒๖๐,๐๐๐	๒๖๐,๐๐๐	๓ โครงการ	- ประชาชนมีความรู้ความสามารถในการส่งเสริมสุขภาพและสามารถแก้ไขปัญหาด้านสาธารณสุขในพื้นที่ได้	กองสาธารณสุขฯ

ที่	โครงการ	วัตถุประสงค์	เป้าหมาย (ผลผลิตของโครงการ)	งบประมาณ					ตัวชี้วัด (KPI)	ผลที่คาดว่าจะได้รับ	หน่วยงาน รับผิดชอบหลัก
				๒๕๖๖ (บาท)	๒๕๖๗ (บาท)	๒๕๖๘ (บาท)	๒๕๖๙ (บาท)	๒๕๗๐ (บาท)			
๗	โครงการเฝ้าระวังป้องกันและควบคุมโรคระบาดหรือภัยพิบัติในพื้นที่	เพื่อให้ประชาชนที่ได้รับผลกระทบจากโรคระบาดหรือภัยพิบัติในพื้นที่ได้รับการดูแล/แก้ไขปัญหาสุขภาพตามความจำเป็น	มีทรัพยากรพอเพียงต่อการสนับสนุนการดำเนินงานเฝ้าระวังสอบสวนและควบคุมโรคครอบคลุม ๑๓ หมู่บ้าน	๑๐๐,๐๐๐	๑๐๐,๐๐๐	๑๐๐,๐๐๐	๑๐๐,๐๐๐	๑๐๐,๐๐๐	๑ โครงการ	มีการดำเนินงานตอบโต้ภาวะฉุกเฉินทางสาธารณสุขเป็นระบบ ชัดเจนมีประสิทธิภาพครอบคลุม ๑๓ หมู่บ้าน	กองสาธารณสุขฯ
รวม	๗ โครงการ			๘๑๐,๐๐๐	๘๑๐,๐๐๐	๘๑๐,๐๐๐	๘๑๐,๐๐๐	๘๑๐,๐๐๐			

รายละเอียดโครงการพัฒนา
แผนพัฒนาท้องถิ่น (พ.ศ. ๒๕๖๖ - ๒๕๗๐)

องค์การบริหารส่วนตำบลโคกกลอย อำเภอตะกั่วทุ่ง จังหวัดพังงา

ก. ยุทธศาสตร์จังหวัดที่ ๔ : ยกระดับคุณภาพชีวิตที่ดี ความมั่นคงปลอดภัย เพื่อสร้างสังคมให้มั่นคงน่าอยู่

ข. ยุทธศาสตร์การพัฒนาขององค์การปกครองส่วนท้องถิ่นในเขตจังหวัดพังงา ที่ ๓ : พัฒนาคุณภาพชีวิต การศึกษา กีฬาและสิ่งแวดล้อม

๗. ยุทธศาสตร์ที่ ๗ : ยุทธศาสตร์ด้านการศึกษา ศาสนา และวัฒนธรรม

๗.๑ แผนงาน : แผนงานการศึกษา

ที่	โครงการ	วัตถุประสงค์	เป้าหมาย (ผลผลิตของโครงการ)	งบประมาณ					ตัวชี้วัด (KPI)	ผลที่คาดว่าจะ ได้รับ	หน่วยงาน รับผิดชอบ หลัก
				๒๕๖๖ (บาท)	๒๕๖๗ (บาท)	๒๕๖๘ (บาท)	๒๕๖๙ (บาท)	๒๕๗๐ (บาท)			
๑	โครงการสนับสนุนค่าใช้จ่ายบริหารสถานศึกษา	เพื่อสนับสนุนค่าใช้จ่ายในการบริหารสถานศึกษาในสังกัด ๑. ค่าอาหารกลางวัน ๒. ค่าจัดการเรียนการสอน (รายหัว) ๓. ค่าอุปกรณ์การเรียน ๔. ค่าเครื่องแบบนักเรียน ๕. ค่ากิจกรรมพัฒนาผู้เรียน	ศูนย์พัฒนาเด็กเล็กโรงเรียนบ้านท่านุ่น สังกัดอบต.โคกกลอย ทุกคน	๓๕๐,๐๐๐	๓๕๐,๐๐๐	๓๕๐,๐๐๐	๓๕๐,๐๐๐	๓๕๐,๐๐๐	๑ โครงการ	เด็กปฐมวัยได้รับการพัฒนาเหมาะสมตามวัย	กองการศึกษา
๒	โครงการทัศนศึกษาแหล่งเรียนรู้ระดับปฐมวัย	เพื่อจัดประสบการณ์เรียนรู้ นอกห้องเรียนให้กับเด็กปฐมวัย	ศูนย์พัฒนาเด็กเล็กโรงเรียนบ้านท่านุ่น สังกัดอบต.โคกกลอย ทุกคน	๕๐,๐๐๐	๕๐,๐๐๐	๕๐,๐๐๐	๕๐,๐๐๐	๕๐,๐๐๐	๑ โครงการ	เด็กปฐมวัยได้รับการจัดประสบการณ์เรียนรู้ นอกห้องเรียน	กองการศึกษา
๓	โครงการพัฒนาคุณภาพการศึกษาด้วยเทคโนโลยีสารสนเทศ DLTV	เพื่อสร้างโอกาสให้ครูและนักเรียนได้เข้าถึงสื่อเทคโนโลยี การจัดการเรียนรู้ที่ทันสมัย	ศูนย์พัฒนาเด็กเล็กโรงเรียนบ้านท่านุ่น					๔๐,๐๐๐	๑ โครงการ	ครูและนักเรียนได้เข้าถึงสื่อเทคโนโลยี การจัดการเรียนรู้ที่ทันสมัย	กองการศึกษา

ที่	โครงการ	วัตถุประสงค์	เป้าหมาย (ผลผลิตของโครงการ)	งบประมาณ					ตัวชี้วัด (KPI)	ผลที่คาดว่าจะ ได้รับ	หน่วยงาน รับผิดชอบ หลัก
				๒๕๖๖ (บาท)	๒๕๖๗ (บาท)	๒๕๖๘ (บาท)	๒๕๖๙ (บาท)	๒๕๗๐ (บาท)			
๔	โครงการส่งเสริมการเรียนรู้เด็กปฐมวัยท้องถิ่นไทยผ่านการเล่น	เพื่อให้เด็กศพด.รร.บ้านท่าヌุ่นมีพัฒนาสมบุรณ์ตามวัยครบทั้ง ๔ ด้าน	เด็กปฐมวัยศูนย์พัฒนาเด็กเล็กโรงเรียนบ้านท่าヌุ่น				๑๗๐,๐๐๐		๑ โครงการ	เพื่อให้เด็กศพด.รร.บ้านท่าヌุ่นมีพัฒนาสมบุรณ์ตามวัยครบทั้ง ๔ ด้าน	กองการศึกษา
๕	อุดหนุนโครงการอาหารกลางวันสำหรับสถานศึกษาในเขตพื้นที่ อบต.โคกกกลอย	เพื่อให้นักเรียนในเขตพื้นที่ อบต.โคกกกลอย ได้รับสารอาหารครบทั้ง ๕ หมู่	๑. รร.บ้านดอน ๒. รร.บ้านเขาพิหลาย ๓. รร.บ้านท่าปากแหวง ๔. รร.บ้านท่าヌุ่น	๒,๘๐๐,๐๐๐	๒,๘๐๐,๐๐๐	๒,๘๐๐,๐๐๐	๒,๘๐๐,๐๐๐	๒,๘๐๐,๐๐๐	๑ โครงการ	นักเรียนในเขตพื้นที่ อบต.โคกกกลอยมีสุขภาพร่างกายแข็งแรงสมบูรณ์	กองการศึกษา
๖	โครงการจัดหาอาหารเสริม(นม) สำหรับสถานศึกษาในเขตพื้นที่ อบต.โคกกกลอย	เพื่อให้นักเรียนในเขตพื้นที่ อบต.โคกกกลอย ได้รับสารอาหารครบทั้ง ๕ หมู่	๑. ศพด.รร.บ้านท่าヌุ่น ๒. รร.บ้านดอน ๓. รร.บ้านเขาพิหลาย ๔. รร.บ้านท่าปากแหวง ๕. รร.บ้านท่าヌุ่น	๑,๕๐๐,๐๐๐	๑,๕๐๐,๐๐๐	๑,๕๐๐,๐๐๐	๑,๕๐๐,๐๐๐	๑,๕๐๐,๐๐๐	๑ โครงการ	นักเรียนในเขตพื้นที่ อบต.โคกกกลอยมีสุขภาพร่างกายแข็งแรงสมบูรณ์	กองการศึกษา
๗	อุดหนุนโครงการจ้างครูผู้สอนสำหรับสถานศึกษาในเขตพื้นที่ อบต.โคกกกลอย	เพื่อให้นักเรียนได้พัฒนาการเรียนรู้	๑. รร.บ้านดอน ๒. รร.บ้านเขาพิหลาย ๓. รร.บ้านท่าปากแหวง	๓๒๔,๐๐๐	๓๒๔,๐๐๐	๓๒๔,๐๐๐	๓๒๔,๐๐๐	๓๒๔,๐๐๐	๑ โครงการ	นักเรียนได้รับการพัฒนาการเรียนรู้	กองการศึกษา
๘	โครงการจัดกิจกรรมวันเด็กแห่งชาติ ตำบลโคกกกลอย	เพื่อให้เด็กในพื้นที่ตำบลโคกกกลอยได้เข้าร่วมกิจกรรม	เด็ก และเยาวชน ในพื้นที่ตำบลโคกกกลอย	๓๐๐,๐๐๐	๓๐๐,๐๐๐	๓๐๐,๐๐๐	๓๐๐,๐๐๐	๓๐๐,๐๐๐	๑ โครงการ	เด็กในพื้นที่ตำบลโคกกกลอยได้เข้าร่วมกิจกรรม	กองการศึกษา
๙	โครงการจัดหาสื่อการเรียนการสอนสำหรับเด็กปฐมวัย	เพื่อให้เด็กมีวัสดุสื่อการเรียนการสอนอย่างเพียงพอ	ศูนย์พัฒนาเด็กเล็กโรงเรียนบ้านท่าヌุ่น สังกัดอบต.โคกกกลอย				๘๐,๐๐๐		๑ โครงการ	เด็กปฐมวัยมีสื่อการเรียนการสอนที่เพียงพอ	กองการศึกษา
๑๐	โครงการจัดกิจกรรมพัฒนาทักษะเด็กปฐมวัย	เพื่อให้เด็กปฐมวัยได้รับการพัฒนาทักษะทั้ง ๔ ด้าน	เด็กปฐมวัยศูนย์พัฒนาเด็กเล็กโรงเรียนบ้านท่าヌุ่น		๕๐,๐๐๐		๕๐,๐๐๐		๑ โครงการ	เด็กปฐมวัยได้รับการพัฒนาทักษะทั้ง ๔ ด้าน	กองการศึกษา
๑๑	โครงการขับเคลื่อนหลักปรัชญาของเศรษฐกิจพอเพียงสู่สถานศึกษา	เพื่อขับเคลื่อนหลักปรัชญาเศรษฐกิจพอเพียงสู่สถานศึกษา	ศูนย์พัฒนาเด็กเล็กโรงเรียนบ้านท่าヌุ่น สังกัดอบต.โคกกกลอย จำนวน ๕๐ คน			๑๐,๐๐๐			๑ โครงการ	สถานศึกษาได้รับการขับเคลื่อนหลักปรัชญาเศรษฐกิจพอเพียง	กองการศึกษา

ที่	โครงการ	วัตถุประสงค์	เป้าหมาย (ผลผลิตของโครงการ)	งบประมาณ					ตัวชี้วัด (KPI)	ผลที่คาดว่าจะ ได้รับ	หน่วยงาน รับผิดชอบ หลัก
				๒๕๖๖ (บาท)	๒๕๖๗ (บาท)	๒๕๖๘ (บาท)	๒๕๖๙ (บาท)	๒๕๗๐ (บาท)			
๑๒	โครงการประกันคุณภาพ การศึกษาภายในสถานศึกษา	เพื่อเพิ่มประสิทธิภาพ การบริหารจัดการศึกษา การประกันคุณภาพภายใน สถานศึกษาเพื่อรองรับการ ประเมินภายนอก	ครูและบุคลากรทางการศึกษา ศูนย์พัฒนาเด็กเล็กโรงเรียน บ้านท่านุ่น	๑๐,๐๐๐	๑๐,๐๐๐				๑ โครงการ	การบริหารจัดการ ศึกษามีประสิทธิภาพ เพิ่มขึ้นการประกัน คุณภาพ	กองการศึกษาฯ
๑๓	โครงการสอนออนไลน์	เพื่อเพิ่มประสิทธิภาพ การบริหารจัดการเรียน การสอน รองรับสถานการณ์ ฉุกเฉินที่มีความจำเป็นต้องปิด สถานศึกษา	ครูและบุคลากรทางการศึกษา ศูนย์พัฒนาเด็กเล็กโรงเรียน บ้านท่านุ่น	๑๐,๐๐๐	๑๐,๐๐๐				๑ โครงการ	การบริหารจัดการ เรียนการสอนมี ประสิทธิภาพเพิ่มขึ้น	กองการศึกษาฯ
รวม	๑๓ โครงการ			๕,๓๔๔,๐๐๐	๕,๓๔๔,๐๐๐	๕,๓๓๔,๐๐๐	๕,๖๒๔,๐๐๐	๕,๓๖๔,๐๐๐			

รายละเอียดโครงการพัฒนา

แผนพัฒนาท้องถิ่น (พ.ศ. ๒๕๖๖ - ๒๕๗๐)

องค์การบริหารส่วนตำบลโคกกกลอย อำเภอตะกั่วทุ่ง จังหวัดพังงา

ก. ยุทธศาสตร์จังหวัดที่ ๔ : ยกระดับคุณภาพชีวิตที่ดี ความมั่นคงปลอดภัย เพื่อสร้างสังคมให้มั่นคงน่าอยู่

ข. ยุทธศาสตร์การพัฒนาขององค์กรปกครองส่วนท้องถิ่นในเขตจังหวัดพังงา ที่ ๓ : พัฒนาคุณภาพชีวิต การศึกษา กีฬาและสิ่งแวดล้อม

๗. ยุทธศาสตร์ที่ ๗ : ยุทธศาสตร์ด้านการศึกษา ศาสนา และวัฒนธรรม

๗.๒ แผนงาน : แผนงานการศึกษา วัฒนธรรม และนันทนาการ

ที่	โครงการ	วัตถุประสงค์	เป้าหมาย (ผลผลิตของโครงการ)	งบประมาณ					ตัวชี้วัด (KPI)	ผลที่คาดว่าจะได้รับ	หน่วยงาน รับผิดชอบหลัก
				๒๕๖๖ (บาท)	๒๕๖๗ (บาท)	๒๕๖๘ (บาท)	๒๕๖๙ (บาท)	๒๕๗๐ (บาท)			
๑	โครงการสืบสานประเพณี ตักบาตรเทโวโรหณะ	เพื่ออนุรักษ์และส่งเสริม ประเพณีท้องถิ่น	เด็ก เยาวชน และประชาชน ตำบลโคกกกลอย	๑๕๐,๐๐๐	๑๕๐,๐๐๐	๑๕๐,๐๐๐	๑๕๐,๐๐๐	๑๕๐,๐๐๐	๑ โครงการ	เด็ก เยาวชน และ ประชาชนได้ร่วม สืบสานประเพณี ท้องถิ่น	กองการศึกษาฯ
๒	โครงการสืบสานประเพณี ถือศีลกินผักตำบลโคกกกลอย	เพื่ออนุรักษ์และส่งเสริม ประเพณีท้องถิ่น	เด็ก เยาวชน และประชาชน ตำบลโคกกกลอย	๑๐๐,๐๐๐	๑๐๐,๐๐๐	๑๐๐,๐๐๐	๑๐๐,๐๐๐	๑๐๐,๐๐๐	๑ โครงการ	เด็ก เยาวชน และ ประชาชนได้ร่วม สืบสานประเพณี ท้องถิ่น	กองการศึกษาฯ
๓	โครงการสืบสานประเพณี ลอยแพและลอยกระทง ตำบลโคกกกลอย	เพื่ออนุรักษ์และส่งเสริม ประเพณีท้องถิ่น	เด็ก เยาวชน และประชาชน ตำบลโคกกกลอย	๓๐๐,๐๐๐	๓๐๐,๐๐๐	๓๐๐,๐๐๐	๓๐๐,๐๐๐	๓๐๐,๐๐๐	๑ โครงการ	เด็ก เยาวชน และ ประชาชนได้ร่วม สืบสานประเพณี ท้องถิ่น	กองการศึกษาฯ
๔	โครงการสืบสานประเพณี แห่เทียนพรรษา	เพื่ออนุรักษ์และส่งเสริม ประเพณีท้องถิ่น	เด็ก เยาวชน และประชาชน ตำบลโคกกกลอย	๑๕๐,๐๐๐	๑๕๐,๐๐๐	๑๕๐,๐๐๐	๑๕๐,๐๐๐	๑๕๐,๐๐๐	๑ โครงการ	เด็ก เยาวชน และ ประชาชนได้ร่วม สืบสานประเพณี ท้องถิ่น	กองการศึกษาฯ

ที่	โครงการ	วัตถุประสงค์	เป้าหมาย (ผลผลิตของโครงการ)	งบประมาณ					ตัวชี้วัด (KPI)	ผลที่คาดว่าจะได้รับ	หน่วยงาน รับผิดชอบหลัก
				๒๕๖๖ (บาท)	๒๕๖๗ (บาท)	๒๕๖๘ (บาท)	๒๕๖๙ (บาท)	๒๕๗๐ (บาท)			
๕	อุดหนุนโครงการส่งเสริมคุณธรรมจริยธรรมประจำมัสยิด	เพื่อส่งเสริมคุณธรรมจริยธรรมตามหลักศาสนาอิสลาม	๑. มัสยิดมีฟตาฮุดดีน (บ้านท่านุ่น) ๒. มัสยิดดารุลอิสลาม (บ้านต้นแซะ) ๓. มัสยิดนูรุลอิลัค (บ้านท่าปากแห่วง) ๔. มัสยิดบ้านท่านา ๕. มัสยิดนูรุลอิสลาม (บ้านเขาปีหลาย) ๖. มัสยิดบ้านนาใต้ ๗. มัสยิดยุมอติอัลอิสลาม(ในนา)	๒๑๐,๐๐๐	๒๑๐,๐๐๐	๒๑๐,๐๐๐	๒๑๐,๐๐๐	๒๑๐,๐๐๐	๑ โครงการ	เด็ก เยาวชน ประชาชนได้รับการพัฒนาด้านคุณธรรมจริยธรรมอย่างทั่วถึง	กองการศึกษา
๖	อุดหนุนวัดดอนโครงการบรรพชาสามเณรภาคฤดูร้อน	เพื่อให้เด็กๆและเยาวชนได้ศึกษาและปฏิบัติธรรม	เด็ก เยาวชน และประชาชน ตำบลโคกกลอย เข้าร่วมโครงการ จำนวน ๔๐ คน วัดดอน หมู่ที่ ๔	๑๕๐,๐๐๐	๑๕๐,๐๐๐	๑๕๐,๐๐๐	๑๕๐,๐๐๐	๑๕๐,๐๐๐	๑ โครงการ	เพื่อให้เด็ก และเยาวชนได้ศึกษาและปฏิบัติธรรม	กองการศึกษา
๗	อุดหนุนโครงการจัดงานเมาว์ลิดตำบลโคกกลอย	เพื่อส่งเสริมความรู้ทางด้านศาสนาแก่ผู้นับถือศาสนาอิสลาม	๑. มัสยิดมีฟตาฮุดดีน (บ้านท่านุ่น) ๒. มัสยิดดารุลอิสลาม (บ้านต้นแซะ) ๓. มัสยิดนูรุลอิลัค (บ้านท่าปากแห่วง) ๔. มัสยิดบ้านท่านา ๕. มัสยิดนูรุลอิสลาม (บ้านเขาปีหลาย) ๖. มัสยิดบ้านนาใต้ ๗. มัสยิดยุมอติอัลอิสลาม(ในนา)	๑๕๐,๐๐๐	๑๕๐,๐๐๐	๑๕๐,๐๐๐	๑๕๐,๐๐๐	๑๕๐,๐๐๐	๑ โครงการ	เด็ก เยาวชน และประชาชนได้รับความรู้ทางด้านศาสนาอิสลาม	กองการศึกษา
รวม	๗ โครงการ			๑,๒๑๐,๐๐๐	๑,๒๑๐,๐๐๐	๑,๒๑๐,๐๐๐	๑,๒๑๐,๐๐๐	๑,๒๑๐,๐๐๐			

รายละเอียดโครงการพัฒนา
แผนพัฒนาท้องถิ่น (พ.ศ. ๒๕๖๖ - ๒๕๗๐)

องค์การบริหารส่วนตำบลโคกกลอย อำเภอตะกั่วทุ่ง จังหวัดพังงา

ก. ยุทธศาสตร์จังหวัดที่ ๔ : ยกระดับคุณภาพชีวิตที่ดี ความมั่นคงปลอดภัย เพื่อสร้างสังคมให้มั่นคงน่าอยู่

ข. ยุทธศาสตร์การพัฒนาขององค์กรปกครองส่วนท้องถิ่นในเขตจังหวัดพังงา ที่ ๓ : พัฒนาคูณภาพชีวิต การศึกษา กีฬาและสิ่งแวดล้อม

๗. ยุทธศาสตร์ที่ ๗ : ยุทธศาสตร์ด้านการศึกษา ศาสนา และวัฒนธรรม

๗.๒ แผนงาน : แผนงานอุตสาหกรรมและการโยธา

ที่	โครงการ	วัตถุประสงค์	เป้าหมาย (ผลผลิตของโครงการ)	งบประมาณ					ตัวชี้วัด (KPI)	ผลที่คาดว่าจะได้รับ	หน่วยงาน รับผิดชอบหลัก
				๒๕๖๖ (บาท)	๒๕๖๗ (บาท)	๒๕๖๘ (บาท)	๒๕๖๙ (บาท)	๒๕๗๐ (บาท)			
๑	โครงการปรับปรุงซ่อมแซมศูนย์พัฒนาเด็กเล็กโรงเรียนบ้านท่าปูน หมู่ที่ ๗	เพื่อปรับปรุงซ่อมแซมศูนย์พัฒนาเด็กเล็กให้ได้มาตรฐาน	รายละเอียดอื่นตามแบบแปลน พิกัด ๘.๒๒๑๙๘๑, ๙๘.๒๙๙๕๓๖			๗๐๐,๐๐๐			๑ โครงการ	ศูนย์พัฒนาเด็กเล็กมีอาคารเรียนที่ได้มาตรฐาน	กองการศึกษาฯ
๒	โครงการปรับปรุงซ่อมแซมห้องสมุดประชาชนตำบลโคกกลอย	เพื่อปรับปรุงซ่อมแซมห้องสมุดประชาชนตำบลโคกกลอยให้ได้มาตรฐาน	รายละเอียดอื่นตามแบบแปลน				๒๐๐,๐๐๐		๑ โครงการ	ห้องสมุดประชาชนตำบลโคกกลอยมีอาคารที่ได้มาตรฐาน	กองการศึกษาฯ
รวม	๒ โครงการ					๗๐๐,๐๐๐	๒๐๐,๐๐๐				

รายละเอียดโครงการพัฒนา
แผนพัฒนาท้องถิ่น (พ.ศ. ๒๕๖๖ - ๒๕๗๐)
องค์การบริหารส่วนตำบลโคกกลอย อำเภอตะกั่วทุ่ง จังหวัดพังงา

- ก. ยุทธศาสตร์จังหวัดที่ ๔ : ยกระดับคุณภาพชีวิตที่ดี ความมั่นคงปลอดภัย เพื่อสร้างสังคมให้มั่นคงน่าอยู่
- ข. ยุทธศาสตร์การพัฒนาขององค์การปกครองส่วนท้องถิ่นในเขตจังหวัดพังงา ที่ ๓ : พัฒนาคุณภาพชีวิต การศึกษา กีฬาและสิ่งแวดล้อม
๘. ยุทธศาสตร์ที่ ๘ : ยุทธศาสตร์ด้านการบริหาร การเมืองและการปกครอง
- ๘.๑ แผนงาน : แผนงานบริหารงานทั่วไป

ที่	โครงการ	วัตถุประสงค์	เป้าหมาย (ผลผลิตของโครงการ)	งบประมาณ					ตัวชี้วัด (KPI)	ผลที่คาดว่าจะได้รับ	หน่วยงาน รับผิดชอบหลัก
				๒๕๖๖ (บาท)	๒๕๖๗ (บาท)	๒๕๖๘ (บาท)	๒๕๖๙ (บาท)	๒๕๗๐ (บาท)			
๑	โครงการจัดทำวารสาร ประชาสัมพันธ์ อบต.	เพื่อเผยแพร่งานและ กิจกรรมต่าง ๆ ของ อบต.	จำนวน ๑,๐๐๐ เล่ม				๒๐๐,๐๐๐		๑ โครงการ	ประชาชน บุคคล ทั่วไป และหน่วยงาน ต่าง ๆ ได้ทราบความ เคลื่อนไหวของ อบต.	สำนักปลัด
๒	โครงการจัดรายการวิทยุ อบต. พบประชาชน	เพื่อเผยแพร่งานและ กิจกรรมต่าง ๆ ของ อบต.	เดือนละ ๒ ครั้ง/ปี					๑๕,๐๐๐	๑ โครงการ	ประชาชน บุคคล ทั่วไป และหน่วยงาน ต่าง ๆ ได้ทราบความ เคลื่อนไหวของ อบต.	สำนักปลัด
๓	โครงการพัฒนาศักยภาพ บุคลากร	เพื่อเพิ่มประสิทธิภาพ ในการทำงานและนำมา พัฒนาองค์กร	จัดอบรม สัมมนา ศึกษาดูงานให้แก่ บุคลากรทุกระดับเช่น คณะผู้บริหาร สมาชิก อบต. พนักงานส่วนตำบล ลูกจ้างประจำ และพนักงานจ้าง เพื่อนำมาพัฒนาองค์กร	๕๐๐,๐๐๐	๕๐๐,๐๐๐	๕๐๐,๐๐๐	๕๐๐,๐๐๐	๕๐๐,๐๐๐	๑ โครงการ	ได้นำความรู้ที่ได้ มาพัฒนาองค์กร และทำงานมี ประสิทธิภาพ	สำนักปลัด

ที่	โครงการ	วัตถุประสงค์	เป้าหมาย (ผลผลิตของโครงการ)	งบประมาณ					ตัวชี้วัด (KPI)	ผลที่คาดว่าจะได้รับ	หน่วยงานรับผิดชอบหลัก
				๒๕๖๖ (บาท)	๒๕๖๗ (บาท)	๒๕๖๘ (บาท)	๒๕๖๙ (บาท)	๒๕๗๐ (บาท)			
๔	โครงการฝึกอบรมเพิ่มศักยภาพภาคีเครือข่ายพัฒนาท้องถิ่นของ อบต.โคกกลอย	เพื่อเพิ่มศักยภาพภาคีเครือข่ายพัฒนาท้องถิ่นของ อบต.โคกกลอย	จัดอบรม และทัศนศึกษาดูงานของผู้บริหาร สมาชิก เจ้าหน้าที่ พนักงานจ้าง และลูกจ้าง ฯลฯ ของ อบต.	๘๐๐,๐๐๐	๘๐๐,๐๐๐	๘๐๐,๐๐๐	๘๐๐,๐๐๐	๘๐๐,๐๐๐	๑ โครงการ	เพิ่มประสิทธิภาพการทำงานให้กับผู้บริหาร สมาชิก เจ้าหน้าที่ พนักงานจ้าง ลูกจ้าง อบต.	สำนักปลัด
๕	โครงการฝึกอบรมเพิ่มประสิทธิภาพการจัดเก็บรายได้	๑.เพื่อให้ผู้เข้าอบรมได้ความรู้ความเข้าใจ พรบ.ภาษีที่ดินและสิ่งปลูกสร้าง พ.ศ. ๒๕๖๒ ๒.เพื่อให้ผู้เข้ารับอบรมได้รู้รับรู้แนวทางปฏิบัติตามกฎหมายภาษีที่ดินและสิ่งปลูกสร้าง ๓.เพื่อให้การปฏิบัติงานจัดเก็บภาษีได้อย่างถูกต้องตามหลักเกณฑ์ ขั้นตอนและวิธีการที่กฎหมายกำหนด	จัดฝึกอบรมผู้เสียภาษีในเขต อบต.โคกกลอย จำนวน ๑๐๐ คน	๕๐,๐๐๐	๕๐,๐๐๐	๕๐,๐๐๐	๕๐,๐๐๐	๕๐,๐๐๐	๑๐๐ คน	๑.การจัดเก็บภาษีเป็นไปตามพรบ.ถูกต้อง ๒.ผู้รับเข้าอบรมได้เรียนรู้เกี่ยวกับผู้มีหน้าที่เสียภาษีทรัพย์สินที่ต้องเสียภาษี การกำหนดราคาประเมิน	กองคลัง
๖	โครงการฝึกอบรมเพิ่มประสิทธิภาพการปฏิบัติงานด้านการจัดซื้อจัดจ้างและการเบิกจ่ายเงินแก่บุคลากร	เพื่อเพิ่มประสิทธิภาพการปฏิบัติงานด้านการจัดซื้อจัดจ้างและการเบิกจ่ายเงิน	บุคลากรของอบต.โคกกลอยและหน่วยงานภายใต้สังกัด	๑๕๐,๐๐๐	๑๕๐,๐๐๐	๑๕๐,๐๐๐	๑๕๐,๐๐๐	๑๕๐,๐๐๐	๖๐ คน	บุคลากรมีความรู้ความเข้าใจเกี่ยวกับการจัดซื้อจัดจ้างและการเบิกจ่ายเงิน	กองคลัง
รวม	๖ โครงการ			๑,๕๐๐,๐๐๐	๑,๕๐๐,๐๐๐	๑,๕๐๐,๐๐๐	๑,๗๐๐,๐๐๐	๑,๕๑๕,๐๐๐			

รายละเอียดโครงการพัฒนา
แผนพัฒนาท้องถิ่น (พ.ศ. ๒๕๖๖ - ๒๕๗๐)

องค์การบริหารส่วนตำบลโคกกลอย อำเภอตะกั่วทุ่ง จังหวัดพังงา

ก. ยุทธศาสตร์จังหวัดที่ ๔ : ยกระดับคุณภาพชีวิตที่ดี ความมั่นคงปลอดภัย เพื่อสร้างสังคมให้มั่นคงน่าอยู่

ข. ยุทธศาสตร์การพัฒนาขององค์การปกครองส่วนท้องถิ่นในเขตจังหวัดพังงา ที่ ๓ : พัฒนาคุณภาพชีวิต การศึกษา กีฬาและสิ่งแวดล้อม

๘. ยุทธศาสตร์ที่ ๘ : ยุทธศาสตร์ด้านการบริหาร การเมืองและการปกครอง

๘.๒ แผนงาน : แผนงานสร้างความเข้มแข็งของชุมชน

ที่	โครงการ	วัตถุประสงค์	เป้าหมาย (ผลผลิตของโครงการ)	งบประมาณ					ตัวชี้วัด (KPI)	ผลที่คาดว่าจะได้รับ	หน่วยงาน รับผิดชอบหลัก
				๒๕๖๖ (บาท)	๒๕๖๗ (บาท)	๒๕๖๘ (บาท)	๒๕๖๙ (บาท)	๒๕๗๐ (บาท)			
๑	โครงการ อบต. สัญจร	เพื่อออกให้บริการและเผยแพร่ข้อมูลข่าวสารของอบต.	จำนวน ๑๓ ครั้ง	๑๓๐,๐๐๐	๑๓๐,๐๐๐	๑๓๐,๐๐๐	๑๓๐,๐๐๐	๑๓๐,๐๐๐	๑ โครงการ	ประชาชนได้รับรู้ข้อมูลข่าวสารของ อบต. โคกกลอย	สำนักปลัด
๒	โครงการส่งเสริมกระบวนการมีส่วนร่วมในการพัฒนาท้องถิ่น	เพื่อให้ประชาชนมีส่วนร่วมในการพัฒนาท้องถิ่น	ประชาชนในตำบลโคกกลอย, หน่วยงานราชการ, รัฐวิสาหกิจ และหน่วยงานที่เกี่ยวข้อง	๑๐,๐๐๐	๑๐,๐๐๐	๑๐,๐๐๐	๑๐,๐๐๐	๑๐,๐๐๐	๑ โครงการ	ตำบลโคกกลอยได้รับการพัฒนาที่ดีขึ้นจากการมีส่วนร่วมของประชาชน	สำนักปลัด
๓	โครงการจัดทำแผนพัฒนาท้องถิ่นองค์การบริหารส่วนตำบลโคกกลอย	๑. เพื่อจัดทำแผนพัฒนาท้องถิ่น ๒. เพื่อจัดประชุมประชาคมท้องถิ่น ๓. เพื่อส่งเสริมกระบวนการมีส่วนร่วมของประชาชนจากการประชาคมท้องถิ่น	๑. สักส่วนประชาคมท้องถิ่น ๒. คณะกรรมการพัฒนาท้องถิ่น ๓. คณะกรรมการสนับสนุนการจัดทำแผนพัฒนาท้องถิ่น ๔. หน่วยงานภาครัฐ รัฐวิสาหกิจ และภาคเอกชน ๕. ประชาชนในเขต อบต.โคกกลอย	๓๐,๐๐๐	๓๐,๐๐๐	๓๐,๐๐๐	๓๐,๐๐๐	๓๐,๐๐๐	๑ โครงการ	๑. อบต.โคกกลอย มีแผนพัฒนาท้องถิ่นที่สามารถเป็นกรอบในจัดทำงบประมาณรายจ่ายประจำปี ๒. ประชาชนได้มีส่วนร่วมในการจัดทำแผนพัฒนาท้องถิ่นของตนเอง ๓. ได้ทราบถึงปัญหาและความต้องการของประชาชน	สำนักปลัด
รวม	๓ โครงการ			๑๗๐,๐๐๐	๑๗๐,๐๐๐	๑๗๐,๐๐๐	๑๗๐,๐๐๐	๑๗๐,๐๐๐			

รายละเอียดโครงการพัฒนา

แผนพัฒนาท้องถิ่น (พ.ศ. ๒๕๖๖ - ๒๕๗๐)

องค์การบริหารส่วนตำบลโคกกลอย อำเภอตะกั่วทุ่ง จังหวัดพังงา

ก. ยุทธศาสตร์จังหวัดที่ ๔ : ยกระดับคุณภาพชีวิตที่ดี ความมั่นคงปลอดภัย เพื่อสร้างสังคมให้มั่นคงน่าอยู่

ข. ยุทธศาสตร์การพัฒนาขององค์กรปกครองส่วนท้องถิ่นในเขตจังหวัดพังงา ที่ ๓ : พัฒนาคุณภาพชีวิต การศึกษา กีฬาและสิ่งแวดล้อม

๘. ยุทธศาสตร์ที่ ๘ : ยุทธศาสตร์ด้านการบริหาร การเมืองและการปกครอง

๘.๓ แผนงาน : แผนงานอุตสาหกรรมและการโยธา

ที่	โครงการ	วัตถุประสงค์	เป้าหมาย (ผลผลิตของโครงการ)	งบประมาณ					ตัวชี้วัด (KPI)	ผลที่คาดว่าจะ ได้รับ	หน่วยงาน รับผิดชอบหลัก
				๒๕๖๖ (บาท)	๒๕๖๗ (บาท)	๒๕๖๘ (บาท)	๒๕๖๙ (บาท)	๒๕๗๐ (บาท)			
๑	โครงการก่อสร้างอาคาร โรงจอดรถและสำนักงาน บรรเทาสาธารณภัย อบต. โคกกลอย	เพื่อประชาชนผู้มาติดต่อ ราชการได้รับความสะดวก	(รายละเอียดตามแบบแปลน) จุดพิกัด ๘.๒๖๘๓๑๗N ๙๘.๓๐๐๙๔๐E			๘๐๐,๐๐๐		๔,๐๐๐,๐๐๐	๑ แห่ง	ประชาชนผู้มา ติดต่อราชการได้ รับความสะดวก	กองช่าง
๒	โครงการก่อสร้างอาคารเก็บ พัสดุภัณฑ์ และอุปกรณ์ อบต. โคกกลอย	เพื่อเก็บอุปกรณ์ของ สำนักงาน	รายละเอียดตามแบบแปลน พิกัด ๘.๒๖๘๒๘๓N ๙๘.๓๐๑๔๑๐E			๘๐๐,๐๐๐			๑ แห่ง	ได้เก็บอุปกรณ์ของ สำนักงานไว้เป็น ระเบียบ	กองช่าง
๓	โครงการปรับปรุงต่อเติม อาคารสำนักงาน อบต. โคกกลอย	เพื่ออำนวยความสะดวก แก่ประชาชนผู้มาติดต่อ	(รายละเอียดตามแบบแปลน) จุดพิกัด ๘.๒๖๘๒๒๔N ๙๘.๓๐๑๓๖๖					๔,๐๐๐,๐๐๐	๑ แห่ง	เป็นสถานที่ ปฏิบัติงาน	กองช่าง
รวม	๓ โครงการ					๑,๖๐๐,๐๐๐		๘,๐๐๐,๐๐๐			

รายละเอียดโครงการพัฒนา
ที่นำมาจากแผนพัฒนาหมู่บ้านและแผนพัฒนาชุมชน
(พ.ศ. ๒๕๖๖ - ๒๕๗๐)

องค์การบริหารส่วนตำบลโคกกกลอย อำเภอตะกั่วทุ่ง จังหวัดพังงา

ก. ยุทธศาสตร์จังหวัดที่ ๔ : ยกระดับคุณภาพชีวิตที่ดี ความมั่นคงปลอดภัย เพื่อสร้างสังคมให้มั่นคงน่าอยู่

ข. ยุทธศาสตร์การพัฒนาขององค์กรปกครองส่วนท้องถิ่นในเขตจังหวัดพังงา ที่ ๓ : พัฒนาคุณภาพชีวิต การศึกษา กีฬาและสิ่งแวดล้อม

๑. ยุทธศาสตร์ที่ ๑ : ยุทธศาสตร์ด้านโครงสร้างพื้นฐาน

ที่	โครงการ	วัตถุประสงค์	เป้าหมาย (ผลผลิตของโครงการ)	งบประมาณ					ตัวชี้วัด (KPI)	ผลที่คาดว่าจะได้รับ	หน่วยงาน รับผิดชอบหลัก
				๒๕๖๖ (บาท)	๒๕๖๗ (บาท)	๒๕๖๘ (บาท)	๒๕๖๙ (บาท)	๒๕๗๐ (บาท)			
๑	โครงการขยายเขตไฟฟ้า สาธารณะ สายสะพานโค้งนบ โหนด หมู่ที่ ๙	เพื่อให้ได้มีไฟฟ้าใช้ใน ครัวเรือน มีแสงสว่าง และมีความปลอดภัยใน การเดินทางยามค่ำคืน	รูปแบบและราคาการไฟฟ้าส่วนภูมิภาค เป็นผู้ออกแบบและประมาณราคา	๑๔๐,๐๐๐					๑ แห่ง	ประชาชนมี ไฟฟ้าใช้ มีแสง สว่าง มีความ ปลอดภัย	กองช่าง
๒	โครงการก่อสร้างกำแพงเรียง หินบ้านรังนก หมู่ที่ ๙	เพื่อป้องกันน้ำท่วมขัง และช่วยระบายน้ำครัวเรือน	กว้าง ๕๐ ซม. ยาว ๑๐๐ ม. สูง ๓ ม.	๗๐๐,๐๐๐					๑ แห่ง	ป้องกันน้ำท่วม ขังและแก้ไข ปัญหาน้ำท่วมขัง	กองช่าง
๓	โครงการขยายเขตไฟฟ้าบ้าน คุณนนทิตา หมู่ที่ ๙	เพื่อให้ได้มีไฟฟ้าใช้ใน ครัวเรือน มีแสงสว่าง และมีความปลอดภัยใน การเดินทางยามค่ำคืน	รูปแบบและราคาการไฟฟ้าส่วนภูมิภาค เป็นผู้ออกแบบและประมาณราคา	๒๐๐,๐๐๐					๑ แห่ง	ประชาชนมี ไฟฟ้าใช้ มีแสง สว่าง มีความ ปลอดภัย	กองช่าง
รวม	๓ โครงการ			๑,๐๔๐,๐๐๐							

รายละเอียดโครงการพัฒนา
แผนพัฒนาท้องถิ่น (พ.ศ. ๒๕๖๖ - ๒๕๗๐)
สำหรับ โครงการที่เกินศักยภาพขององค์กรปกครองส่วนท้องถิ่น ที่ใช้สำหรับการประสานแผนพัฒนาท้องถิ่น
องค์การบริหารส่วนตำบลโคกกลอย อำเภอตะกั่วทุ่ง จังหวัดพังงา

ก. ยุทธศาสตร์จังหวัดที่ ๑ : สร้างเสริมคุณภาพการท่องเที่ยวเชิงนิเวศครบวงจร

ข. ยุทธศาสตร์การพัฒนาขององค์กรปกครองส่วนท้องถิ่นในเขตจังหวัดพังงา ที่ ๓ : พัฒนาคูณภาพชีวิต การศึกษา กีฬาและสิ่งแวดล้อม

๑. ยุทธศาสตร์ที่ ๑ : ยุทธศาสตร์ด้านโครงสร้างพื้นฐาน

๑.๑ แผนงาน : แผนงานเคหะและชุมชน

ที่	โครงการ	วัตถุประสงค์	เป้าหมาย (ผลผลิตของโครงการ)	งบประมาณ					ตัวชี้วัด (KPI)	ผลที่คาดว่าจะได้รับ	หน่วยงาน ที่จะขอ ประสาน
				๒๕๖๖ (บาท)	๒๕๖๗ (บาท)	๒๕๖๘ (บาท)	๒๕๖๙ (บาท)	๒๕๗๐ (บาท)			
๑	โครงการติดตั้งโคมไฟส่องสว่างเสาสูง ๙ ม.สายบ้านโคกกลอย - บ้านนาใต้ หมู่ที่ ๑ - หมู่ที่ ๖	เพื่อให้ประชาชนมีแสงสว่างได้รับความปลอดภัยในการเดินทาง	ระยะสายทางรวม ๒,๘๐๐ เมตร (รายละเอียดตามปริมาณงาน และแบบแปลน) จุดเริ่มพิกัด ๘.๒๗๗๙๑๑N ๙๘.๓๐๕๔๗๔E จุดสิ้นสุดพิกัด ๘.๒๗๓๕๒๙N	๖,๕๐๐,๐๐๐	๖,๕๐๐,๐๐๐	๖,๕๐๐,๐๐๐	๖,๕๐๐,๐๐๐	๖,๕๐๐,๐๐๐	๑๓๐ ชุด	ประชาชนมีความปลอดภัยในการเดินทาง	กรมส่งเสริมการปกครองท้องถิ่น/อบจ.พังงา
๒	โครงการก่อสร้างไฟฟ้าส่องสว่างสาธารณะรอบอ่างเก็บน้ำหวนป่าสตอ หมู่ที่ ๓	เพื่อให้ประชาชนได้รับความสะดวกในระบบสาธารณูปโภคพื้นฐานและความปลอดภัย	เสาไฟส่องสว่างกิ่งเดี่ยว สูง ๑๐.๐๐ ม. และ ๙.๐๐ เมตร โคมหลอด LED พร้อมขยายเขตติดตั้งหม้อแปลงมาตรฐานไฟฟ้าส่วนภูมิภาค (รายละเอียดตามแบบแปลนและปริมาณงาน) จุดพิกัด ๘.๒๕๗๘๓๒N ๙๘.๓๐๕๗๗๖E	๔,๐๐๐,๐๐๐	๔,๐๐๐,๐๐๐	๔,๐๐๐,๐๐๐	๔,๐๐๐,๐๐๐	๔,๐๐๐,๐๐๐	๑ แห่ง	ประชาชนได้รับความสะดวกในระบบสาธารณูปโภคและพื้นฐานและมีความปลอดภัย	กรมส่งเสริมการปกครองท้องถิ่น/อบจ.พังงา

ที่	โครงการ	วัตถุประสงค์	เป้าหมาย (ผลผลิตของโครงการ)	งบประมาณ					ตัวชี้วัด (KPI)	ผลที่คาดว่าจะได้รับ	หน่วยงาน ที่จะขอ ประสาน
				๒๕๖๖ (บาท)	๒๕๖๗ (บาท)	๒๕๖๘ (บาท)	๒๕๖๙ (บาท)	๒๕๗๐ (บาท)			
๓	โครงการติดตั้งโคมไฟส่องสว่าง สายกิ่งอำเภอ หมู่ที่ ๓ - หมู่ที่ ๕	เพื่อให้ประชาชนมีแสงสว่าง ได้รับความปลอดภัยในการ เดินทาง	เสาสูง ๙ ม. ระยะสายทางรวม ๑,๕๐๐ เมตร. (รายละเอียดตามปริมาณงาน และแบบแปลน)จุดเริ่มพิกัด ๘.๒๖๓๓๐๐ N ๙๘.๓๐๐๙๓๒ E จุดสิ้นสุดพิกัด ๘.๒๗๑๙๘๕ N ๙๘.๒๙๒๘๘๔ E	๑,๙๙๕,๐๐๐	๑,๙๙๕,๐๐๐	๑,๙๙๕,๐๐๐	๑,๙๙๕,๐๐๐	๑,๙๙๕,๐๐๐	๑ แห่ง	ประชาชนมีความ ปลอดภัยในการ เดินทาง	กรมส่งเสริม การปกครอง ท้องถิ่น/อบจ. พังงา
๔	โครงการติดตั้งโคมไฟฟ้าส่อง สว่าง สายนาเหนือ-สนาม กีฬา - วัดเขา หมู่ ๑๐	เพื่อให้ประชาชนได้ มีระบบไฟฟ้าแสง สว่างในครัวเรือน	โคมไฟฟ้าส่องสว่างแบบสูง ๙ เมตร รูปแบบและราคาการไฟฟ้าส่วนภูมิภาค เป็นผู้ออกแบบและประมาณราคา	๔,๐๓๖,๙๐๐	๔,๐๓๖,๙๐๐	๔,๐๓๖,๙๐๐	๔,๐๓๖,๙๐๐	๔,๐๓๖,๙๐๐	๑ แห่ง	ประชาชนได้รับ ความปลอดภัย ในยามค่ำคืน	กรมส่งเสริม การปกครอง ท้องถิ่น/อบจ. พังงา
๕	โครงการติดตั้งโคมไฟส่องสว่าง เสาสูง ๙ ม. สายบ้านท่าปาก แห้ว หมู่ที่ ๑๑	เพื่อให้ประชาชนมีแสงสว่าง ได้รับความปลอดภัยในการ เดินทาง	ระยะสายทางรวม ๒,๖๐๐ เมตร (รายละเอียดตามปริมาณงาน และแบบ แปลน) จุดเริ่มพิกัด ๘.๒๒๒๒๗๙N ๙๘.๓๐๘๗๗๒ E จุดสิ้นสุดพิกัด ๘.๒๐๒๔๓๒ N ๙๘.๓๐๘๒๔๘ E	๕,๒๐๐,๐๐๐	๕,๒๐๐,๐๐๐	๕,๒๐๐,๐๐๐	๕,๒๐๐,๐๐๐	๕,๒๐๐,๐๐๐	๑๐๔ ชุด	ประชาชนมีความ ปลอดภัยในการ เดินทาง	กรมส่งเสริม การปกครอง ท้องถิ่น/อบจ. พังงา
รวม	๕ โครงการ			๒๑,๗๓๑,๙๐๐	๒๑,๗๓๑,๙๐๐	๒๑,๗๓๑,๙๐๐	๒๑,๗๓๑,๙๐๐	๒๑,๗๓๑,๙๐๐			

รายละเอียดโครงการพัฒนา
แผนพัฒนาท้องถิ่น (พ.ศ. ๒๕๖๖ - ๒๕๗๐)
สำหรับ โครงการที่เกี่วข้องกับขององค์กรปกครองส่วนท้องถิ่นที่ใช้สำหรับการประสานแผนพัฒนาท้องถิ่น
องค์การบริหารส่วนตำบลโคกกลอย อำเภอตะกั่วทุ่ง จังหวัดพังงา

ก. ยุทธศาสตร์จังหวัดที่ ๑ : สร้างเสริมคุณภาพการท่องเที่ยวเชิงนิเวศครบวงจร

ข. ยุทธศาสตร์การพัฒนาขององค์กรปกครองส่วนท้องถิ่นในเขตจังหวัดพังงา ที่ ๓ : พัฒนาคุณภาพชีวิต การศึกษา กีฬาและสิ่งแวดล้อม

๑. ยุทธศาสตร์ที่ ๑ : ยุทธศาสตร์ด้านโครงสร้างพื้นฐาน

๑.๒ แผนงาน : แผนงานอุตสาหกรรมและการโยธา

ที่	โครงการ	วัตถุประสงค์	เป้าหมาย (ผลผลิตของโครงการ)	งบประมาณ					ตัวชี้วัด (KPI)	ผลที่คาดว่าจะได้รับ	หน่วยงาน ที่จะขอ ประสาน
				๒๕๖๖ (บาท)	๒๕๖๗ (บาท)	๒๕๖๘ (บาท)	๒๕๖๙ (บาท)	๒๕๗๐ (บาท)			
๑	โครงการเสริมผิวทางแอสฟัลต์ติกคอนกรีต สายทาง พง.ถ ๒๒๐๐๕ สายบ้านปากช่อง - หาดทรายขาว (แยก ทล.๔๐๒ - แยกหาดทรายขาว) หมู่ที่ ๓ - หมู่ที่ ๕	เพื่อให้ประชาชนได้รับความสะดวกในการสัญจร	ผิวทางรวมไหล่ทางแอสฟัลต์ติกคอนกรีต หนา ๐.๐๕ เมตร กว้าง ๕.๐๐ - ๗.๐๐ เมตร ยาว ๒,๗๐๐ เมตร มีพื้นที่รวมไม่น้อยกว่า ๑๗,๕๕๐ ตร.ม. (รายละเอียดตามแบบแปลนและปริมาณงาน) จุดเริ่มพิกัด ๘.๒๗๒๑๔N ๙๘.๓๐๓๑๓๑E จุดสิ้นสุดพิกัด ๘.๒๗๖๔๔๒N ๙๘.๒๘๔๗๒๑E	๗,๘๙๗,๕๐๐	๗,๘๙๗,๕๐๐	๗,๘๙๗,๕๐๐	๗,๘๙๗,๕๐๐	๗,๘๙๗,๕๐๐	๑ สาย	ประชาชนได้รับความสะดวกในการสัญจร	กรมส่งเสริมการปกครองท้องถิ่น
๒	โครงการก่อสร้างคูระบายน้ำฝาดิน คสล. พร้อมขยายไหล่ทาง คสล. สายทาง พง.ถ ๒๒๐๐๖ สายเฉลิมพระเกียรติ - แยก ทล.๔๐๒ หมู่ที่ ๓ - หมู่ที่ ๑	เพื่อให้ประชาชนได้รับความสะดวกในการสัญจร และเพื่อการระบายน้ำป้องกันน้ำท่วมขัง	- คูระบายน้ำฝาดิน คสล. กว้าง ๐.๘๐ เมตร ยาว ๕๘๐ เมตร - งานขยายไหล่ทาง คสล. มีพื้นที่ไม่น้อยกว่า ๑,๑๖๐ ตร.ม. (รายละเอียดตามแบบแปลนและปริมาณงาน) จุดเริ่มพิกัด ๘.๒๗๑๙๔๗N ๙๘.๓๐๙๔๐๕E จุดสิ้นสุดพิกัด ๘.๒๖๙๔๒๒N ๙๘.๓๐๙๓๙๒E	๔,๐๖๐,๐๐๐	๔,๐๖๐,๐๐๐	๔,๐๖๐,๐๐๐	๔,๐๖๐,๐๐๐	๔,๐๖๐,๐๐๐	๑ แห่ง	ประชาชนได้รับความสะดวกในการสัญจร และช่วยระบายน้ำ ป้องกันน้ำท่วมขัง	กรมส่งเสริมการปกครองท้องถิ่น

ที่	โครงการ	วัตถุประสงค์	เป้าหมาย (ผลผลิตของโครงการ)	งบประมาณ					ตัวชี้วัด (KPI)	ผลที่คาดว่าจะได้รับ	หน่วยงาน ที่จะขอ ประสาน
				๒๕๖๖ (บาท)	๒๕๖๗ (บาท)	๒๕๖๘ (บาท)	๒๕๖๙ (บาท)	๒๕๗๐ (บาท)			
๓	โครงการก่อสร้างคูระบายน้ำ ฝาดิน คสล. พร้อมขยายไหล่ ทาง คสล. สายทาง พง.ถ ๒๒๐๐๗ สายห่านป่าสตอ (แยก ทล.๔๐๒ - เทศบาล) หมู่ที่ ๓ - หมู่ที่ ๙	เพื่อให้ประชาชนได้รับ ความสะดวกในการสัญจร และเพื่อการระบายน้ำ ป้องกันน้ำท่วมซ้ำ	- คูระบายน้ำฝาดิน คสล. กว้าง ๐.๘๐ เมตร ยาว ๔๖๐ เมตร - งานขยายไหล่ทาง คสล. มีพื้นที่ไม่ น้อยกว่า ๙๒๐ ตร.ม. (รายละเอียดตาม แบบแปลนและปริมาณงาน) จุดเริ่มพิกัด ๘.๒๗๑๙๔๗N ๙๘.๓๐๙๔๐๕E จุดสิ้นสุดพิกัด ๘.๒๖๙๔๒๒N ๙๘.๓๐๙๓๙๒E	๓,๓๐๐,๐๐๐	๓,๓๐๐,๐๐๐	๓,๓๐๐,๐๐๐	๓,๓๐๐,๐๐๐	๓,๓๐๐,๐๐๐	๑ แห่ง	ประชาชนได้รับ ความสะดวกในการ สัญจร ช่วยระบาย น้ำ ป้องกันน้ำท่วม ซ้ำ	กรมส่งเสริม การ ปกครอง ท้องถิ่น
๔	โครงการก่อสร้างถนน คอนกรีตเสริมเหล็ก สายทาง พง.ถ ๒๒๐๐๘ สายกิ่งอำเภอ (แยก ทล.๔๐๒-สะพาน ห่านบัว) หมู่ที่ ๓ - หมู่ที่ ๕	เพื่อให้ประชาชนได้รับ ความสะดวกในการสัญจร	- ผิวทาง กว้าง ๕.๐๐-๖.๐๐ เมตร ม. ยาว ๘๓๕ ม. หนา ๐.๑๕ ม. มีพื้นที่ไม่ น้อยกว่า ๕,๐๑๐ ตร.ม. (รายละเอียด ตามแบบแปลนและปริมาณงาน) จุดเริ่ม พิกัด ๘.๒๖๕๘๕๘N ๙๘.๒๙๕๙๕๒E จุดสิ้นสุดพิกัด ๘.๒๗๑๙๘N ๙๘.๒๙๒๘๕๗E	๓,๘๒๕,๐๐๐	๓,๘๒๕,๐๐๐	๓,๘๒๕,๐๐๐	๓,๘๒๕,๐๐๐	๓,๘๒๕,๐๐๐	๑ สาย	ประชาชนได้รับ ความสะดวกในการ สัญจร	กรมส่งเสริม การ ปกครอง ท้องถิ่น
๕	โครงการเสริมผิวทางแอส ฟัลต์ติกคอนกรีต สายทาง พง.ถ ๒๒๐๑๔ สายบ้าน เขาปีหลาย (แยก ทล.๔๐๒ - แยก พง.๓๐๐๖) หมู่ที่ ๓ - หมู่ที่ ๑๔	เพื่อให้ประชาชนได้รับ ความสะดวกในการสัญจร	- ผิวทางรวมไหล่ทางแอสฟัลต์ติกคอนกร รีต หนา ๐.๐๕ เมตร กว้าง ๔.๐๐ - ๖.๐๐ เมตร ยาว ๘๕๐ เมตร มีพื้นที่รวม ไม่น้อยกว่า ๕,๑๐๐ ตร.ม. (รายละเอียด ตามแบบแปลนและปริมาณงาน) จุดเริ่ม พิกัด ๘.๒๔๙๓๗๔N ๙๘.๒๙๘๒๐๘E จุดสิ้นสุดพิกัด ๘.๒๔๘๖๘๕N ๙๘.๒๙๑๘๒๔E	๓,๑๙๕,๐๐๐	๓,๑๙๕,๐๐๐	๓,๑๙๕,๐๐๐	๓,๑๙๕,๐๐๐	๓,๑๙๕,๐๐๐	๑ สาย	ประชาชนได้รับ ความสะดวกในการ สัญจร	กรมส่งเสริม การ ปกครอง ท้องถิ่น
๖	โครงการติดตั้งเสาไฟฟ้าถนน ชนิดกิ่งเดี่ยว โคมไฟ LED สายทาง พง.ถ ๒๒๐๒๑ สาย สระเก็บน้ำชุมชนห่านป่าสตอ (แยกทางหลวง ๔๐๒ - สระ เก็บน้ำชุมชนห่านป่าสตอ) หมู่ที่ ๓	เพื่อให้มีแสงสว่าง และมี ความปลอดภัยในยามค่ำคืน	เสากิ่งเดี่ยวสูง ๙ เมตร โคมไฟ LED ๒๐๐ W จำนวน ๘๐ ต้น (รายละเอียด ตามแบบแปลนและปริมาณงาน) จุดเริ่ม พิกัด ๘.๒๕๘๓๑๒N ๙๘.๓๐๐๔๘๔E จุดสิ้นสุดพิกัด ๘.๒๕๙๘๔๙N ๙๘.๓๐๕๙๐๗E	๔,๐๐๐,๐๐๐	๔,๐๐๐,๐๐๐	๔,๐๐๐,๐๐๐	๔,๐๐๐,๐๐๐	๔,๐๐๐,๐๐๐	๘๐ ต้น	ประชาชนได้รับ ความสะดวกในการ สัญจร	กรมส่งเสริม การ ปกครอง ท้องถิ่น

ที่	โครงการ	วัตถุประสงค์	เป้าหมาย (ผลผลิตของโครงการ)	งบประมาณ					ตัวชี้วัด (KPI)	ผลที่คาดว่าจะได้รับ	หน่วยงาน ที่จะขอ ประสาน
				๒๕๖๖ (บาท)	๒๕๖๗ (บาท)	๒๕๖๘ (บาท)	๒๕๖๙ (บาท)	๒๕๗๐ (บาท)			
๗	โครงการก่อสร้างคูระบายน้ำ ฝายปิด คสล. พร้อมขยายไหล่ ทาง คสล. สายทาง พง.ถ ๒๒๐๑๖ สายบ้านโนไร่ (แยก ทล.๔๐๒ เลี้ยวเมืองโคก กลอย - แยก พง.๑๐๑๖) หมู่ ที่ ๓ - หมู่ที่ ๘	เพื่อให้ประชาชนได้รับ ความสะดวกในการสัญจร และเพื่อการระบายน้ำ ป้องกันน้ำท่วมขัง	๑. คูระบายน้ำฝายปิด คสล. กว้าง ๐.๗๕ เมตร ยาว ๖๕๐ เมตร ๒. งานขยายไหล่ทาง คสล. มีพื้นที่ไม่ น้อยกว่า ๑,๕๐๐ ตร.ม. ๓. ท่อลอดเหลี่ยม ขนาด ๑.๘๐x๑.๘๐x๘.๐๐ ม. (รายละเอียด ตามแบบแปลนและปริมาณงาน) จุดเริ่ม พิกัด ๘.๒๔๗๘๘๘N ๙๘.๓๐๒๕๐๗E จุดสิ้นสุดพิกัด ๘.๒๔๔๕๗๑N ๙๘.๓๐๗๔๐๑E	๔,๓๕๐,๐๐๐	๔,๓๕๐,๐๐๐	๔,๓๕๐,๐๐๐	๔,๓๕๐,๐๐๐	๔,๓๕๐,๐๐๐	๑ สาย	ประชาชนได้รับ ความสะดวกในการ สัญจร และช่วย ระบายน้ำ ป้องกัน น้ำท่วมขัง	กรมส่งเสริม การ ปกครอง ท้องถิ่น
๘	โครงการเสริมผิวทางแอส ฟัลท์ติกคอนกรีต สายทาง พง.ถ ๒๒๐๐๙ สายบ้านดอน - นาใต้ (แยก ทล.๔-แยก กลางบ้านนาใต้) หมู่ที่ ๔ - หมู่ที่ ๖	เพื่อให้ประชาชนได้รับ ความสะดวกในการสัญจร	ผิวทางรวมไหล่ทางแอสฟัลท์ติก คอนกรีต หนา ๐.๐๕ เมตร กว้าง ๕.๐๐ - ๗.๐๐ เมตร ยาว ๑,๑๕๐ เมตร มี พื้นที่รวมไม่น้อยกว่า ๖,๙๐๐ ตร.ม. (รายละเอียดตามแบบแปลนและปริมาณ งาน) จุดเริ่มพิกัด ๘.๒๙๒๗๘๔N ๙๘.๓๐๑๗๙๒Eจุดสิ้นสุดพิกัด ๘.๒๘๗๐๒๒N ๙๘.๒๙๗๑๙E	๓,๑๐๕,๐๐๐	๓,๑๐๕,๐๐๐	๓,๑๐๕,๐๐๐	๓,๑๐๕,๐๐๐	๓,๑๐๕,๐๐๐	๑ สาย	ประชาชนได้รับ ความสะดวกในการ สัญจร	กรมส่งเสริม การ ปกครอง ท้องถิ่น
๙	โครงการเสริมผิวทางแอส ฟัลท์ติกคอนกรีต สายทาง พง.ถ ๒๒๐๒๙ สายโคกขาม (แยกวัดดอน - แยกโรงเรียน บ้านดอน) หมู่ที่ ๔	เพื่อให้ประชาชนได้รับ ความสะดวกในการสัญจร	ผิวทางรวมไหล่ทางแอสฟัลท์ติกคอนกรีต หนา ๐.๐๕ เมตร กว้าง ๕.๐๐ - ๖.๐๐ เมตร ยาว ๑,๐๐๐ เมตร มีพื้นที่รวมไม่ น้อยกว่า ๕,๕๐๐ ตร.ม. (รายละเอียด ตามแบบแปลนและปริมาณงาน) จุด เริ่มพิกัด ๘.๒๘๕๕๑๔N ๙๘.๓๐๐๓๒๕Eจุดสิ้นสุดพิกัด ๘.๒๘๖๑๑N ๙๘.๒๙๓๔๗๒E	๒,๔๗๕,๐๐๐	๒,๔๗๕,๐๐๐	๒,๔๗๕,๐๐๐	๒,๔๗๕,๐๐๐	๒,๔๗๕,๐๐๐	๑ สาย	ประชาชนได้รับ ความสะดวกในการ สัญจร	กรมส่งเสริม การ ปกครอง ท้องถิ่น

ที่	โครงการ	วัตถุประสงค์	เป้าหมาย (ผลผลิตของโครงการ)	งบประมาณ					ตัวชี้วัด (KPI)	ผลที่คาดว่าจะได้รับ	หน่วยงาน ที่จะขอ ประสาน
				๒๕๖๖ (บาท)	๒๕๖๗ (บาท)	๒๕๖๘ (บาท)	๒๕๖๙ (บาท)	๒๕๗๐ (บาท)			
๑๐	โครงการเสริมผิวทางแอสฟัลท์ติกคอนกรีต สายทาง พง.ถ ๒๒๐๐๔ แยก ทล.๔ - ชายหาดนาใต้ หมู่ที่ ๔ - หมู่ที่ ๖	เพื่อให้ประชาชนได้รับความสะดวกในการสัญจร	ผิวทางรวมไหล่ทางแอสฟัลท์ติกคอนกรีต หนา ๐.๐๕ เมตร กว้าง ๖.๐๐ - ๘.๐๐ เมตร ยาว ๒,๕๐๐ เมตร มีพื้นที่รวมไม่น้อยกว่า ๒๒,๐๐๐ ตร.ม. (รายละเอียดตามแบบแปลนและปริมาณงาน) จุดเริ่มพิกัด ๘.๓๐๐๔๑๔N ๙๘.๒๘๗๔๖๓E จุดสิ้นสุดพิกัด ๘.๒๘๘๘๙๖N ๙๘.๒๘๗๒๒๖E	๙,๙๐๐,๐๐๐	๙,๙๐๐,๐๐๐	๙,๙๐๐,๐๐๐	๙,๙๐๐,๐๐๐	๙,๙๐๐,๐๐๐	๑ สาย	ประชาชนได้รับความสะดวกในการสัญจร	กรมส่งเสริมการปกครองท้องถิ่น
๑๑	โครงการก่อสร้างคูระบายน้ำ ฝาบด คสล. พร้อมขยายไหล่ทาง คสล. สายทาง พง.ถ ๒๒๐๐๔ แยก ทล.๔ - ชายหาดนาใต้ หมู่ที่ ๔ - หมู่ที่ ๖	เพื่อให้ประชาชนได้รับความสะดวกในการสัญจร และเพื่อการระบายน้ำ ป้องกันน้ำท่วมขัง	- คูระบายน้ำฝาบด คสล. กว้าง ๐.๗๕ เมตร ยาว ๘๐๐ เมตร - งานขยายไหล่ทาง คสล. มีพื้นที่ไม่น้อยกว่า ๘๐๐ ตร.ม. (รายละเอียดตามแบบแปลนและปริมาณงาน) จุดเริ่มพิกัด ๘.๒๘๓๘๘๖N ๙๘.๒๘๗๒๔๑E จุดสิ้นสุดพิกัด ๘.๒๘๓๔๕๓N ๙๘.๒๘๒๕๖๘E	๔,๒๐๐,๐๐๐	๔,๒๐๐,๐๐๐	๔,๒๐๐,๐๐๐	๔,๒๐๐,๐๐๐	๔,๒๐๐,๐๐๐	๑ แห่ง	ประชาชนได้รับความสะดวกในการสัญจร และช่วยระบายน้ำ ป้องกันน้ำท่วมขัง	กรมส่งเสริมการปกครองท้องถิ่น
๑๒	โครงการก่อสร้างถนนคอนกรีตเสริมเหล็ก สายทาง พง.ถ ๒๒๐๑๘ นบเสียดก (แยกห่านป่าสต่อ - แยกราษฎร์โยธี) หมู่ที่ ๓ - หมู่ที่ ๙	เพื่อให้ประชาชนได้รับความสะดวกในการสัญจร	ผิวทาง กว้าง ๖.๐๐ เมตร ม. ยาว ๗๐๐ ม. หนา ๐.๑๕ ม. มีพื้นที่ไม่น้อยกว่า ๔,๒๐๐ ตร.ม. (รายละเอียดตามแบบแปลนและปริมาณงาน) จุดเริ่มพิกัด ๘.๒๖๕๘๘๒N ๙๘.๓๑๒๘๖๙E จุดสิ้นสุดพิกัด ๘.๒๖๒๑๕๖N ๙๘.๓๐๙๒๕๘E	๔,๒๐๐,๐๐๐	๔,๒๐๐,๐๐๐	๔,๒๐๐,๐๐๐	๔,๒๐๐,๐๐๐	๔,๒๐๐,๐๐๐	๑ สาย	ประชาชนได้รับความสะดวกในการสัญจร	กรมส่งเสริมการปกครองท้องถิ่น
๑๓	โครงการก่อสร้างคูระบายน้ำ คสล. หน้าโรงแรมอลินตา หมู่ที่ ๕	เพื่อก่อสร้างคูระบายน้ำ แก่การระบายน้ำวางท่อ	คสล. ๐.๖๐ ม. พร้อมบ่อพัก ฝาบดยาว ๕๐๐ ม. (รายละเอียดอื่นตามแบบแปลน) จุดเริ่มค่าพิกัด ๘.๒๕๗๒๗๗N ๙๘.๒๘๑๑๖๙N จุดสิ้นสุดค่าพิกัด ๘.๒๕๐๙๐๒N ๙๘.๒๘๒๑๓๘E	๑,๙๒๕,๐๐๐	๑,๙๒๕,๐๐๐	๑,๙๒๕,๐๐๐	๑,๙๒๕,๐๐๐	๑,๙๒๕,๐๐๐	๑ แห่ง	แก้ปัญหาหน้าท่วมขังในชุมชน	กรมทางหลวงชนบท/กรมส่งเสริมการปกครองท้องถิ่น

ที่	โครงการ	วัตถุประสงค์	เป้าหมาย (ผลผลิตของโครงการ)	งบประมาณ					ตัวชี้วัด (KPI)	ผลที่คาดว่าจะได้รับ	หน่วยงาน ที่จะขอ ประสาน
				๒๕๖๖ (บาท)	๒๕๖๗ (บาท)	๒๕๖๘ (บาท)	๒๕๖๙ (บาท)	๒๕๗๐ (บาท)			
๑๔	โครงการวางท่อระบายน้ำ พร้อมขยายไหล่ทาง คสล. สายทาง พง.ถ ๒๒๐๒๒ สาย อ่าวจิก บ้านห่านบัว - พง. ๓๐๐๖ (แยก ทล.๔๐๒-บ้าน ไร่दान) หมู่ที่ ๕	เพื่อให้ประชาชนได้รับ ความสะดวกในการสัญจร และเพื่อการระบายน้ำ ป้องกันน้ำท่วมซ้ำ	๑. ท่อระบายน้ำ คสล. ศก. ๐.๘๐ เมตร พร้อมบ่อพักฝาบปิด คสล. ยาว ๓๕๐ เมตร ๒. งานขยายไหล่ทาง คสล. มีพื้นที่ไม่ น้อยกว่า ๘๕๐ ตร.ม. ๓. ผิวทาง กว้าง ๖.๐๐ ม. ยาว ๑๖๐ ม. หนา ๐.๑๕ ม. (รายละเอียดตามแบบ แปลนและปริมาณงาน) จุดเริ่มพิกัด ๘.๒๖๓๕๔๑N ๙๘.๒๘๐๒๓๑E จุดสิ้นสุดพิกัด ๘.๒๖๓๙๗๘N ๙๘.๒๘๕๒๒๙E	๓,๔๕๗,๕๐๐	๓,๔๕๗,๕๐๐	๓,๔๕๗,๕๐๐	๓,๔๕๗,๕๐๐	๓,๔๕๗,๕๐๐	๑ สาย	ประชาชนได้รับ ความสะดวกในการ สัญจร และช่วย ระบายน้ำ ป้องกัน น้ำท่วมซ้ำ	กรมส่งเสริม การ ปกครอง ท้องถิ่น
๑๕	โครงการก่อสร้างผนังกัน น้ำเซาะคลองนาใต้ หมู่ที่ ๖	เพื่อป้องกันน้ำท่วมและ น้ำเซาะแนวตลิ่ง	ฐานหินกว้าง ๑.๒๐ ม. สูง ๔ ม. ยาว ๑,๐๐๐ ม. (รายละเอียดอื่นตาม แบบแปลน)จุดเริ่มค่าพิกัด ๔๒๑๒๘๒E, ๙๑๕๒๓๗N จุดสิ้นสุดค่าพิกัด ๔๗P ๔๒๐๘๓๒E, ๙๑๕๕๒๒N	๕,๐๐๐,๐๐๐	๕,๐๐๐,๐๐๐	๕,๐๐๐,๐๐๐	๕,๐๐๐,๐๐๐	๕,๐๐๐,๐๐๐	๑ แห่ง	น้ำไหลสะดวก ลดการพังของตลิ่ง	กรมทางหลวง ชนบท/กรม ส่งเสริมการ ปกครอง ท้องถิ่น
๑๖	โครงการเสริมผิวทางแอส ฟัลท์ติกคอนกรีต สายทาง พง.ถ ๒๒๐๑๐ สาย กลางบ้านนาใต้ (แยกภูตาล - แยกหาดทรายขาว) หมู่ที่ ๖	เพื่อให้ประชาชนได้รับ ความสะดวกในการสัญจร	ผิวทางรวมไหล่ทางแอสฟัลท์ติกคอนกรีต หนา ๐.๑๕ เมตร กว้าง ๕.๐๐ - ๗.๐๐ เมตร ยาว ๑,๔๙๐ เมตร มีพื้นที่รวมไม่ น้อยกว่า ๑๐,๔๓๐ ตร.ม. (รายละเอียด ตามแบบแปลนและปริมาณงาน) จุดเริ่ม พิกัด ๘.๒๗๗๖๙๔N ๙๘.๒๙๑๔๙๗E จุดสิ้นสุดพิกัด ๘.๒๗๖๕๐๐N ๙๘.๒๘๔๖๙๕E	๔,๖๙๓,๕๐๐	๔,๖๙๓,๕๐๐	๔,๖๙๓,๕๐๐	๔,๖๙๓,๕๐๐	๔,๖๙๓,๕๐๐	๑ สาย	ประชาชนได้รับ ความสะดวกในการ สัญจร	กรมส่งเสริม การ ปกครอง ท้องถิ่น

ที่	โครงการ	วัตถุประสงค์	เป้าหมาย (ผลผลิตของโครงการ)	งบประมาณ					ตัวชี้วัด (KPI)	ผลที่คาดว่าจะได้รับ	หน่วยงาน ที่จะขอ ประสาน
				๒๕๖๖ (บาท)	๒๕๖๗ (บาท)	๒๕๖๘ (บาท)	๒๕๖๙ (บาท)	๒๕๗๐ (บาท)			
๑๗	โครงการก่อสร้างสะพาน คสล. ข้ามคลองนาใต้ (ทดแทนสะพานเดิมชำรุด) และเสริมผิวทางแอสฟัลต์ติก คอนกรีต สายทาง พง.ถ ๒๒๐๑๐ สายกลางบ้านนาใต้ (แยกภูตาล - แยกหาด ทรายขาว) หมู่ที่ ๖	เพื่อให้ประชาชนได้รับ ความสะดวกในการสัญจร	๑. สะพาน คสล. กว้าง ๗.๐๐ เมตร ยาว ๓๐ เมตร ๒. ผิวทางรวมไหล่ทางแอสฟัลต์ติกค อนกรีต หนา ๐.๐๕ เมตร กว้าง ๕.๐๐ - ๗.๐๐ เมตร ยาว ๑,๔๙๐ เมตร มีพื้นที่ รวมไม่น้อยกว่า ๑๐,๔๓๐ ตร.ม. (รายละเอียดตามแบบแปลนและปริมาณ งาน) จุดเริ่มพิกัด ๘.๒๗๗๖๙๔N ๙๘.๒๙๑๔๙๗E จุดสิ้นสุดพิกัด ๘.๒๗๖๕๐๐N ๙๘.๒๘๔๖๙๕E ๙๘.๒๘๔๖๙๕E	๙,๑๙๓,๕๐๐	๙,๑๙๓,๕๐๐	๙,๑๙๓,๕๐๐	๙,๑๙๓,๕๐๐	๙,๑๙๓,๕๐๐	๑ แห่ง	ประชาชนได้รับ ความสะดวกในการ สัญจร	กรมส่งเสริม การ ปกครอง ท้องถิ่น
๑๘	โครงการก่อสร้างถนน คอนกรีตเสริมเหล็ก (ทดแทน ถนนเดิมชำรุด) สายทาง พง.ถ ๒๒๐๒๓ สายเลียบบคลองนา ใต้ (แยก พง.๓๐๐๖ - แยก สายกลางบ้านนาใต้) หมู่ที่ ๖	เพื่อให้ประชาชนได้รับ ความสะดวกในการสัญจร	๑. ผิวทาง กว้าง ๕.๐๐-๗.๐๐ เมตร ยาว ๕๐๐ ม. หนา ๐.๑๕ ม. มีพื้นที่ไม่น้อย กว่า ๓,๕๐๐ ตร.ม. ๒. ราวกันตก ความยาว ๕๐๐ เมตร (รายละเอียดตามแบบแปลนและปริมาณ งาน) จุดเริ่มพิกัด ๘.๒๗๘๘๑๒N ๙๘.๒๘๐๘๖๖E จุดสิ้นสุดพิกัด ๘.๒๗๘๗๒๖N ๙๘.๒๘๔๖๒๒E	๔,๑๐๐,๐๐๐	๔,๑๐๐,๐๐๐	๔,๑๐๐,๐๐๐	๔,๑๐๐,๐๐๐	๔,๑๐๐,๐๐๐	๑ สาย	ประชาชนได้รับ ความสะดวกในการ สัญจร	กรมส่งเสริม การ ปกครอง ท้องถิ่น
๑๙	โครงการเสริมผิวทางแอส ฟัลต์ติกคอนกรีต สายทาง พง.ถ ๒๒๐๑๕ บ้านโคกกลอย - บ้านนาใต้ หมู่ที่ ๑ - หมู่ที่ ๖	เพื่อให้ประชาชนได้รับ ความสะดวกในการสัญจร	ผิวทางรวมไหล่ทางแอสฟัลต์ติกคอนกรีต หนา ๐.๐๕ เมตร กว้าง ๗.๐๐ - ๘.๐๐ เมตร ยาว ๒,๖๑๒ เมตร มีพื้นที่รวมไม่ น้อยกว่า ๒๒,๘๙๖ ตร.ม. (รายละเอียด ตามแบบแปลนและปริมาณงาน) จุดเริ่ม พิกัด ๘.๒๗๗๙๖๘N ๙๘.๓๐๔๖๕๗E จุดสิ้นสุดพิกัด ๘.๒๗๓๔๓๑N ๙๘.๒๗๖๗๙๙E	๙,๘๐๐,๐๐๐	๙,๘๐๐,๐๐๐	๙,๘๐๐,๐๐๐	๙,๘๐๐,๐๐๐	๙,๘๐๐,๐๐๐	๑ สาย	ประชาชนได้รับ ความสะดวกในการ สัญจร	กรมส่งเสริม การ ปกครอง ท้องถิ่น

ที่	โครงการ	วัตถุประสงค์	เป้าหมาย (ผลผลิตของโครงการ)	งบประมาณ					ตัวชี้วัด (KPI)	ผลที่คาดว่าจะได้รับ	หน่วยงาน ที่จะขอ ประสาน
				๒๕๖๖ (บาท)	๒๕๖๗ (บาท)	๒๕๖๘ (บาท)	๒๕๖๙ (บาท)	๒๕๗๐ (บาท)			
๒๐	โครงการก่อสร้างคูระบายน้ำ คสล. ปากซอยร่วมใจ - โรงเรียนบ้านท่าヌุ่น หมู่ที่ ๗	เพื่อป้องกันน้ำท่วมขัง ในหมู่บ้าน	กว้าง ๑ ม. ยาว ๔๓๐ ม. (รายละเอียด อื่นตามแบบแปลน)จุดเริ่มค่าพิกัด ๔๗P ๔๒๒๖๓๖E, ๙๐๘๔๘๘N จุดสิ้นสุด ค่าพิกัด ๔๗P๔๒๒๗๕๑P, ๙๐๘๘๘๙๖N	๒,๑๕๐,๐๐๐	๒,๑๕๐,๐๐๐	๒,๑๕๐,๐๐๐	๒,๑๕๐,๐๐๐	๒,๑๕๐,๐๐๐	๑ แห่ง	ป้องกันน้ำท่วมขัง ในหมู่บ้าน	อบจ.พังงา
๒๑	โครงการเสริมผิวทางแอส ฟัลท์ติกคอนกรีต สายทาง พง.ถ ๒๒๐๑๑ สายนาเกลือ (แยก ทล.๔๐๒-ทะเลอันดามัน) หมู่ที่ ๗	เพื่อให้ประชาชนได้รับ ความสะดวกในการสัญจร	ผิวทางรวมไหล่ทางแอสฟัลท์ติกคอนกรีต หนา ๐.๐๕ เมตร กว้าง ๕.๐๐ - ๖.๐๐ เมตร ยาว ๑,๗๐๐ เมตร มีพื้นที่รวมไม่ น้อยกว่า ๑๐,๒๐๐ ตร.ม. (รายละเอียด ตามแบบแปลนและปริมาณงาน) จุดเริ่ม พิกัด ๘.๒๒๐๔๖๕N ๙๘.๒๙๗๙๙๗E จุดสิ้นสุดพิกัด ๘.๒๒๑๑๒๒N ๙๘.๒๘๓๑๔๑E	๔,๕๙๐,๐๐๐	๔,๕๙๐,๐๐๐	๔,๕๙๐,๐๐๐	๔,๕๙๐,๐๐๐	๔,๕๙๐,๐๐๐	๑ สาย	ประชาชนได้รับ ความสะดวกในการ สัญจร	กรมส่งเสริม การ ปกครอง ท้องถิ่น
๒๒	โครงการก่อสร้างถนน คอนกรีตเสริมเหล็ก (ทดแทน ถนนเดิมชำรุด) สายทาง พง.ถ ๒๒๐๑๗ สายเศรษฐี (แยก ทล.๔๐๒ - แยก พง.๓๐๐๖) หมู่ที่ ๘	เพื่อให้ประชาชนได้รับ ความสะดวกในการสัญจร	ผิวทาง กว้าง ๖.๐๐-๗.๐๐ เมตร ม. ยาว ๖๐๐ ม. หนา ๐.๑๕ ม. มีพื้นที่ไม่ น้อยกว่า ๔,๒๐๐ ตร.ม. (รายละเอียด ตามแบบแปลนและปริมาณงาน) จุดเริ่ม พิกัด ๘.๒๓๕๗๖๗N ๙๘.๒๙๖๘๑๔E จุดสิ้นสุดพิกัด ๘.๒๓๕๘๕๐N ๙๘.๒๙๒๖๙๔E	๓,๑๕๐,๐๐๐	๓,๑๕๐,๐๐๐	๓,๑๕๐,๐๐๐	๓,๑๕๐,๐๐๐	๓,๑๕๐,๐๐๐	๑ สาย	ประชาชนได้รับ ความสะดวกในการ สัญจร	กรมส่งเสริม การ ปกครอง ท้องถิ่น
๒๓	โครงการก่อสร้างถนน คอนกรีตเสริมเหล็ก สายทาง พง.ถ ๒๒๐๓๑ สายอิมเมจัน (แยกสายเศรษฐี - แยกสายนา เกลือ) หมู่ที่ ๘ - หมู่ที่ ๗	เพื่อให้ประชาชนได้รับ ความสะดวกในการสัญจร	ผิวทาง กว้าง ๖.๐๐ เมตร ม. ยาว ๘๘๐ ม. หนา ๐.๑๕ ม. มีพื้นที่ไม่น้อยกว่า ๕,๒๘๐ ตร.ม. (รายละเอียดตามแบบ แปลนและปริมาณงาน) จุดเริ่มพิกัด ๘.๒๓๔๖๗๓N ๙๘.๒๙๓๕๘E จุดสิ้นสุดพิกัด ๘.๒๒๗๒๒๔N ๙๘.๒๙๑๘๘๕E	๓,๙๖๐,๐๐๐	๓,๙๖๐,๐๐๐	๓,๙๖๐,๐๐๐	๓,๙๖๐,๐๐๐	๓,๙๖๐,๐๐๐	๑ สาย	ประชาชนได้รับ ความสะดวกในการ สัญจร	กรมส่งเสริม การ ปกครอง ท้องถิ่น

ที่	โครงการ	วัตถุประสงค์	เป้าหมาย (ผลผลิตของโครงการ)	งบประมาณ					ตัวชี้วัด (KPI)	ผลที่คาดว่าจะได้รับ	หน่วยงาน ที่จะขอ ประสาน
				๒๕๖๖ (บาท)	๒๕๖๗ (บาท)	๒๕๖๘ (บาท)	๒๕๖๙ (บาท)	๒๕๗๐ (บาท)			
๒๔	โครงการก่อสร้างผนังป้องกัน ตลิ่ง คลองสะพานพรวัว - นบใหญ่ นบโหนด หมู่ที่ ๑ - หมู่ที่ ๙	เพื่อป้องกันน้ำเซาะ	(รายละเอียดตามแบบแปลน) จุดเริ่ม ๘.๒๗๒๑๘๓N ๙๘.๓๐๙๓๔๓ E จุดสิ้นสุด ๘.๒๖๗๓๗๖ N ๙๘.๓๑๖๔๔๔ E	๒๒,๐๐๐,๐๐๐	๒๒,๐๐๐,๐๐๐	๒๒,๐๐๐,๐๐๐	๒๒,๐๐๐,๐๐๐	๒๒,๐๐๐,๐๐๐	๑ แห่ง	ป้องกันน้ำเซาะ และช่วยระบายน้ำ	กรมทางหลวง ชนบท
๒๕	โครงการเสริมผิวทางแอส ฟัลท์ติกคอนกรีต สายทาง พง.ถ ๒๒๐๓๒ สายราษฎร์ โยธี - บ้านฝรั่ง (แยกนากลาง - ทล.๔๐๒ เลี้ยวเมือง) หมู่ที่ ๙ - หมู่ที่ ๑๒	เพื่อให้ประชาชนได้รับ ความสะดวกในการสัญจร	ผิวทางรวมไหล่ทางแอสฟัลท์ติกคอนกรีต หนา ๐.๐๕ เมตร กว้าง ๕.๐๐ - ๖.๐๐ เมตร ยาว ๒,๔๐๐ เมตร มีพื้นที่รวมไม่ น้อยกว่า ๑๔,๔๐๐ ตร.ม. (รายละเอียด ตามแบบแปลนและปริมาณงาน) จุด เริ่มพิกัด ๘.๒๗๐๑๘๓N ๙๘.๓๑๓๗๖๘E จุดสิ้นสุดพิกัด ๘.๒๖๒๓๒๖N ๙๘.๓๒๔๑๙๖E	๖,๔๘๐,๐๐๐	๖,๔๘๐,๐๐๐	๖,๔๘๐,๐๐๐	๖,๔๘๐,๐๐๐	๖,๔๘๐,๐๐๐	๑ สาย	ประชาชนได้รับ ความสะดวกในการ สัญจร	กรมส่งเสริม การ ปกครอง ท้องถิ่น
๒๖	โครงการเสริมผิวทางแอส ฟัลท์ติกคอนกรีต สายทาง พง.ถ ๒๒๐๒๐ สาย กลางบ้านนากลาง (ถนน เทศบาล - ทางหลวง หมายเลข ๔) หมู่ที่ ๙	เพื่อให้ประชาชนได้รับ ความสะดวกในการสัญจร	ผิวทางรวมไหล่ทางแอสฟัลท์ติกคอนกรีต หนา ๐.๐๕ เมตร กว้าง ๕.๐๐ - ๗.๐๐ เมตร ยาว ๑,๓๑๐ เมตร มีพื้นที่รวมไม่ น้อยกว่า ๙,๑๗๐ ตร.ม. (รายละเอียด ตามแบบแปลนและปริมาณงาน) จุดเริ่มพิกัดช่วง ๑ ๘.๒๗๒๙๒๔N ๙๘.๓๑๑๑๖๒E จุดสิ้นสุดพิกัดช่วง ๑ ๘.๒๗๒๒๙๓N ๙๘.๓๑๕๖๔E จุดเริ่มพิกัดช่วง ๒ ๘.๒๗๐๐๙๗N ๙๘.๓๑๔๖๕E จุดสิ้นสุดพิกัดช่วง ๒ ๘.๒๗๐๕๙๓N ๙๘.๓๑๘๐๑๑E	๔,๑๒๖,๐๐๐	๔,๑๒๖,๐๐๐	๔,๑๒๖,๐๐๐	๔,๑๒๖,๐๐๐	๔,๑๒๖,๐๐๐	๑ สาย	ประชาชนได้รับ ความสะดวกในการ สัญจร	กรมส่งเสริม การ ปกครอง ท้องถิ่น

ที่	โครงการ	วัตถุประสงค์	เป้าหมาย (ผลผลิตของโครงการ)	งบประมาณ					ตัวชี้วัด (KPI)	ผลที่คาดว่าจะได้รับ	หน่วยงาน ที่จะขอ ประสาน
				๒๕๖๖ (บาท)	๒๕๖๗ (บาท)	๒๕๖๘ (บาท)	๒๕๖๙ (บาท)	๒๕๗๐ (บาท)			
๒๗	โครงการปรับปรุงผิวทางถนนแอสฟัลท์ติกคอนกรีตสายทาง พง.ถ. ๒๒๐๐๒ บ้านวัดเขา-สนามกีฬา โคกกลอย หมู่ที่ ๑๐	เพื่อให้ประชาชนได้รับความสะดวกในการสัญจร	ผิวทางรวมไหล่ทางกว้าง ๗.๐๐ม.-๘.๐๐ม. ยาว ๓,๐๕๐ ม. หนา ๐.๑๕ ม. (รายละเอียดตามปริมาณงานและแบบแปลน) จุดเริ่มพิกัด ๘.๒๙๐๘๗๓N ๙๘.๓๑๐๒๘๕E จุดสิ้นสุดพิกัด ๘.๒๘๘๙๘๗N ๙๘.๓๒๗๑๒๖๔E	๙,๙๐๐,๐๐๐	๙,๙๐๐,๐๐๐	๙,๙๐๐,๐๐๐	๙,๙๐๐,๐๐๐	๙,๙๐๐,๐๐๐	๑ สาย	ประชาชนได้รับความสะดวกในการสัญจร	กรมส่งเสริมการปกครองท้องถิ่น
๒๘	โครงการเสริมผิวทางแอสฟัลท์ติกคอนกรีต สายทาง พง.ถ ๒๒๐๐๒ สายบ้านวัดเขา - สนามกีฬาโคกกลอย หมู่ที่ ๑๐	เพื่อให้ประชาชนได้รับความสะดวกในการสัญจร	ผิวทางรวมไหล่ทางแอสฟัลท์ติกคอนกรีต หนา ๐.๑๕ เมตร กว้าง ๖.๐๐ - ๘.๐๐ เมตร ยาว ๒,๙๔๑ เมตร มีพื้นที่รวมไม่น้อยกว่า ๒๒,๐๕๘ ตร.ม. (รายละเอียดตามแบบแปลนและปริมาณงาน) จุดเริ่มพิกัด ๘.๒๙๐๙๐๒N ๙๘.๓๑๐๒๘๓E จุดสิ้นสุดพิกัด ๘.๒๘๘๙๕๖N ๙๘.๓๒๗๑๓๕E	๙,๙๒๕,๐๐๐	๙,๙๒๕,๐๐๐	๙,๙๒๕,๐๐๐	๙,๙๒๕,๐๐๐	๙,๙๒๕,๐๐๐	๑ สาย	ประชาชนได้รับความสะดวกในการสัญจร	กรมส่งเสริมการปกครองท้องถิ่น
๒๙	โครงการเสริมผิวทางแอสฟัลท์ติกคอนกรีต สายทาง พง.ถ ๒๒๐๒๔ สายวัดเขาน้ำตก (แยก ทล.๔ - น้ำตกวัดเขา) หมู่ที่ ๑๐	เพื่อให้ประชาชนได้รับความสะดวกในการสัญจร	ผิวทางรวมไหล่ทางแอสฟัลท์ติกคอนกรีต หนา ๐.๑๕ เมตร กว้าง ๔.๐๐ - ๖.๐๐ เมตร ยาว ๑,๒๐๐ เมตร มีพื้นที่รวมไม่น้อยกว่า ๗,๒๐๐ ตร.ม. (รายละเอียดตามแบบแปลนและปริมาณงาน) จุดเริ่มพิกัด ๘.๒๙๐๘๔๓N ๙๘.๓๑๐๑๙๓E จุดสิ้นสุดพิกัด ๘.๒๙๗๑๓๑N ๙๘.๓๑๓๖๗๘E	๓,๔๔๐,๐๐๐	๓,๔๔๐,๐๐๐	๓,๔๔๐,๐๐๐	๓,๔๔๐,๐๐๐	๓,๔๔๐,๐๐๐	๑ สาย	ประชาชนได้รับความสะดวกในการสัญจร	กรมส่งเสริมการปกครองท้องถิ่น
๓๐	โครงการก่อสร้างถนนคอนกรีตเสริมเหล็ก สายทาง พง.ถ ๒๒๐๒๕ สายหินขาว - นบปราบ (แยก ทล.๔ - แยกสายโคกกลอย-ไตนนาเหนือ) หมู่ที่ ๑๐ - หมู่ที่ ๑๓	เพื่อให้ประชาชนได้รับความสะดวกในการสัญจร	ผิวทาง กว้าง ๔.๐๐-๖.๐๐ เมตร ม. ยาว ๑,๙๐๐ ม. หนา ๐.๑๕ ม. มีพื้นที่ไม่น้อยกว่า ๙,๕๐๐ ตร.ม. (รายละเอียดตามแบบแปลนและปริมาณงาน) จุดเริ่มพิกัด ๘.๒๘๓๐๖N ๙๘.๓๐๕๗๘๔E จุดสิ้นสุดพิกัด ๘.๒๘๔๗๘๗N ๙๘.๓๑๙๒๙๗E	๗,๑๒๕,๐๐๐	๗,๑๒๕,๐๐๐	๗,๑๒๕,๐๐๐	๗,๑๒๕,๐๐๐	๗,๑๒๕,๐๐๐	๑ สาย	ประชาชนได้รับความสะดวกในการสัญจร	กรมส่งเสริมการปกครองท้องถิ่น

ที่	โครงการ	วัตถุประสงค์	เป้าหมาย (ผลผลิตของโครงการ)	งบประมาณ					ตัวชี้วัด (KPI)	ผลที่คาดว่าจะได้รับ	หน่วยงาน ที่จะขอ ประสาน
				๒๕๖๖ (บาท)	๒๕๖๗ (บาท)	๒๕๖๘ (บาท)	๒๕๖๙ (บาท)	๒๕๗๐ (บาท)			
๓๑	โครงการก่อสร้างถนน คสล. สายคลองหิน - เขาน้อย หมู่ที่ ๑๑	เพื่อให้ประชาชนได้สัญจรไปมาได้สะดวก รวดเร็ว	กว้าง ๔ ม. ยาว ๑,๑๐๐ ม. หนา ๐.๑๕ ม. (รายละเอียดอื่นตามแบบแปลน) จุดเริ่มค่าพิกัด ๔๗P ๔๒๕๔๘๖E, ๙๐๘๒๓๒N จุดสิ้นสุดค่าพิกัด ๔๗P ๔๒๕๕๕๓E, ๙๐๗๒๘๗N	๓,๓๐๐,๐๐๐	๓,๓๐๐,๐๐๐	๓,๓๐๐,๐๐๐	๓,๓๐๐,๐๐๐	๓,๓๐๐,๐๐๐	๑ สาย	ประชาชนสัญจรไปมาสะดวกและรวดเร็ว	กรมส่งเสริมการปกครองท้องถิ่น
๓๒	โครงการเสริมผิวทางแอสฟัลท์ติกคอนกรีต สายทาง พง.ถ ๒๒๐๓๐ สายบ้านท่าใหญ่ (แยกสายบ้านท่าปากแหวง - หัวท่าใหญ่) หมู่ที่ ๑๑	เพื่อให้ประชาชนได้รับความสะดวกในการสัญจร	ผิวทางรวมไหล่ทางแอสฟัลท์ติกคอนกรีต หนา ๐.๐๕ เมตร กว้าง ๕.๐๐ - ๘.๐๐ เมตร ยาว ๒,๖๐๐ เมตร มีพื้นที่รวมไม่น้อยกว่า ๒๐,๘๐๐ ตร.ม. (รายละเอียดตามแบบแปลนและปริมาณงาน) จุดเริ่มพิกัด ๘.๒๒๒๒๓๗๘N ๙๘.๓๐๘๗๘๖๒E จุดสิ้นสุดพิกัด ๘.๒๐๒๕๖๐๑N ๙๘.๓๐๘๒๙๙๗E	๙,๓๖๐,๐๐๐	๙,๓๖๐,๐๐๐	๙,๓๖๐,๐๐๐	๙,๓๖๐,๐๐๐	๙,๓๖๐,๐๐๐	๑ สาย	ประชาชนได้รับความสะดวกในการสัญจร	กรมส่งเสริมการปกครองท้องถิ่น
๓๓	โครงการติดตั้งเสาไฟฟ้าถนนชนิดกิ่งเดี่ยว โคมไฟ LED สายทาง พง.ถ ๒๒๐๓๐ สายบ้านท่าใหญ่ (แยกสายบ้านท่าปากแหวง - หัวท่าใหญ่) หมู่ที่ ๑๑	เพื่อให้มีแสงสว่าง และมีความปลอดภัยในยามค่ำคืน	เสากิ่งเดี่ยวสูง ๖ เมตร โคมไฟ LED ๒๐๐ W จำนวน ๘๗ ต้น (รายละเอียดตามแบบแปลนและปริมาณงาน) จุดเริ่มพิกัด ๘.๒๕๘๓๑๒N ๙๘.๓๐๐๔๘๔E จุดสิ้นสุดพิกัด ๘.๒๕๙๘๔๙N ๙๘.๓๐๕๙๐๗E	๔,๙๕๐,๐๐๐	๔,๙๕๐,๐๐๐	๔,๙๕๐,๐๐๐	๔,๙๕๐,๐๐๐	๔,๙๕๐,๐๐๐	๘๗ ต้น	ประชาชนได้รับความสะดวกในการสัญจร	กรมส่งเสริมการปกครองท้องถิ่น

ที่	โครงการ	วัตถุประสงค์	เป้าหมาย (ผลผลิตของโครงการ)	งบประมาณ					ตัวชี้วัด (KPI)	ผลที่คาดว่าจะได้รับ	หน่วยงาน ที่จะขอ ประสาน
				๒๕๖๖ (บาท)	๒๕๖๗ (บาท)	๒๕๖๘ (บาท)	๒๕๖๙ (บาท)	๒๕๗๐ (บาท)			
๓๔	โครงการเสริมผิวทางแอสฟัลท์ติกคอนกรีต สายทาง พง.ถ ๒๒๐๐๓ สายบ้านฝรั่ง หมู่ที่ ๑๒	เพื่อให้ประชาชนได้รับความสะดวกในการสัญจร	ผิวทางรวมไหล่ทางแอสฟัลท์ติกคอนกรีต หนา ๐.๐๕ เมตร กว้าง ๔.๐๐ - ๖.๐๐ เมตร ยาว ๖๖๐ เมตร มีพื้นที่รวมไม่น้อยกว่า ๓,๙๖๐ ตร.ม. (รายละเอียดตามแบบแปลนและปริมาณงาน) จุดเริ่มพิกัด ๘.๒๗๐๖๖๑N ๙๘.๓๒๑๔๘๗E จุดสิ้นสุดพิกัด ๘.๒๖๔๙๕๗N ๙๘.๓๒๒๖๒๕E	๑,๗๘๒,๐๐๐	๑,๗๘๒,๐๐๐	๑,๗๘๒,๐๐๐	๑,๗๘๒,๐๐๐	๑,๗๘๒,๐๐๐	๑ สาย	ประชาชนได้รับความสะดวกในการสัญจร	กรมส่งเสริมการปกครองท้องถิ่น
๓๕	โครงการก่อสร้างถนนคอนกรีตเสริมเหล็ก สายทาง พง.ถ ๒๒๐๑๓ สายเขาพัง หมู่ที่ ๑๒	เพื่อให้ประชาชนได้รับความสะดวกในการสัญจร	๑. ผิวทาง กว้าง ๖.๐๐ เมตร ม. ยาว ๑,๖๐๐ ม. หนา ๐.๑๕ ม. มีพื้นที่ไม่น้อยกว่า ๙,๖๐๐ ตร.ม. (รายละเอียดตามแบบแปลนและปริมาณงาน) ท่อลอดเหลี่ยม ขนาด ๒. ๑๐x๒.๑๐x๑๑.๐๐ ม. จำนวน ๒ จุด ๓. ท่อลอดเหลี่ยม ขนาด ๑.๘๐x๑.๘๐x๑๑.๐๐ ม. จำนวน ๑ จุด ๔. กำแพงปากท่อหินเรียงบรรจุกล่อง ๑ งาน ๕. รางระบายน้ำ ๑ งาน (รายละเอียดตามแบบแปลนและปริมาณงาน) จุดเริ่มพิกัด ๘.๒๔๗๒๒๘N ๙๘.๓๓๓๒๐๓E จุดสิ้นสุดพิกัด ๘.๒๓๖๓๓๔N ๙๘.๓๒๗๔๗๒E	๙,๘๒๕,๐๐๐	๙,๘๒๕,๐๐๐	๙,๘๒๕,๐๐๐	๙,๘๒๕,๐๐๐	๙,๘๒๕,๐๐๐	๑ สาย	ประชาชนได้รับความสะดวกในการสัญจร	กรมส่งเสริมการปกครองท้องถิ่น
๓๖	โครงการก่อสร้างคูระบายน้ำ ต่อจากเขตเทศบาล หมู่ที่ ๑๓	เพื่อป้องกันน้ำท่วมขังในหมู่บ้าน	คูระบายน้ำยาว ๕,๐๐๐ ม. จุดเริ่ม ๘.๒๘๑๕๔๘ N ๙๘.๓๑๔๗๙๐E จุดสิ้นสุด ๘.๒๙๕๕๗๕N ๙๘.๓๒๙๖๙๓E	๑๗,๕๐๐,๐๐๐	๑๗,๕๐๐,๐๐๐	๑๗,๕๐๐,๐๐๐	๑๗,๕๐๐,๐๐๐	๑๗,๕๐๐,๐๐๐	๑ แห่ง	ป้องกันน้ำท่วมขังในหมู่บ้าน	อบจ.พังงา
๓๗	โครงการก่อสร้างศูนย์เรียนรู้ชุมชนบริเวณมัสยิดท่านา หมู่ที่ ๑๔	เพื่อใช้เป็นทำกิจกรรมใช้ เป็นศูนย์รวมแหล่งเรียนรู้ของประชาชนในหมู่บ้าน	๑ โครงการ (รายละเอียดอื่นตามแบบแปลน) จุดเริ่มค่าพิกัด ๘๗P ๘๒๑๗๔๘E, ๙๑๑๖๔๐N	๑๗,๕๐๐,๐๐๐	๑๗,๕๐๐,๐๐๐	๑๗,๕๐๐,๐๐๐	๑๗,๕๐๐,๐๐๐	๒,๐๐๐,๐๐๐	๑ แห่ง	เป็นศูนย์รวมแหล่งเรียนรู้ของประชาชนในหมู่บ้าน	อบจ.พังงา
รวม	๓๗ โครงการ			๒๓๓,๗๔๐,๐๐๐	๒๓๓,๗๔๐,๐๐๐	๒๓๓,๗๔๐,๐๐๐	๒๓๓,๗๔๐,๐๐๐	๒๑๘,๒๔๐,๐๐๐			

รายละเอียดโครงการพัฒนา
แผนพัฒนาท้องถิ่น (พ.ศ. ๒๕๖๖ - ๒๕๗๐)
สำหรับ โครงการที่เกินศักยภาพขององค์กรปกครองส่วนท้องถิ่นที่ใช้สำหรับการประสานแผนพัฒนาท้องถิ่น
องค์การบริหารส่วนตำบลโคกกลอย อำเภอตะกั่วทุ่ง จังหวัดพังงา

ก. ยุทธศาสตร์จังหวัดที่ ๔ : ยกระดับคุณภาพชีวิตที่ดี ความมั่นคงปลอดภัย เพื่อสร้างสังคมให้มั่นคงน่าอยู่

ข. ยุทธศาสตร์การพัฒนาขององค์กรปกครองส่วนท้องถิ่นในเขตจังหวัดพังงา ที่ ๓ : พัฒนาคุณภาพชีวิต การศึกษา กีฬาและสิ่งแวดล้อม

๒. ยุทธศาสตร์ที่ ๒ : ยุทธศาสตร์ด้านเศรษฐกิจและการท่องเที่ยว

๒.๑ แผนงาน : แผนงานอุตสาหกรรมและการโยธา

ที่	โครงการ	วัตถุประสงค์	เป้าหมาย (ผลผลิตของโครงการ)	งบประมาณ					ตัวชี้วัด (KPI)	ผลที่คาดว่าจะ ได้รับ	หน่วยงาน ที่จะขอ ประสาน
				๒๕๖๖ (บาท)	๒๕๖๗ (บาท)	๒๕๖๘ (บาท)	๒๕๖๙ (บาท)	๒๕๗๐ (บาท)			
๑	โครงการก่อสร้างต่อเติมทำ เทียบเรือบ้านท่าใหญ่ หมู่ที่ ๑๑	เพื่อให้ประชาชนได้ใช้ เพื่อการประมงและ การท่องเที่ยว	(รายละเอียดอื่นตามแบบแปลน) จุดเริ่มค่าพิกัด ๔๗P ๔๒๕๖๑๐E, ๙๐๗๒๕๒N	๒,๐๐๐,๐๐๐	๒,๐๐๐,๐๐๐	๒,๐๐๐,๐๐๐	๒,๐๐๐,๐๐๐	๒,๐๐๐,๐๐๐	๑ แห่ง	ประชาชนได้ใช้ เพื่อการประมง และการท่องเที่ยว	อบจ.พังงา
๒	โครงการก่อสร้างทำเทียบเรือ หัวท่า บ้านท่าปากแห้ว หมู่ที่ ๑๑	เพื่อให้ประชาชนได้ใช้ เพื่อการประมงและ การท่องเที่ยว	จุดเริ่มพิกัด ๘.๒๐๒๔๗๑N ๙๘.๓๐๘๑๓๖E	๒,๐๐๐,๐๐๐	๒,๐๐๐,๐๐๐	๒,๐๐๐,๐๐๐	๒,๐๐๐,๐๐๐	๒,๐๐๐,๐๐๐	๑ แห่ง	ประชาชนได้ใช้ เพื่อการประมง และการท่องเที่ยว	อบจ.พังงา
รวม	๒ โครงการ			๔,๐๐๐,๐๐๐	๔,๐๐๐,๐๐๐	๔,๐๐๐,๐๐๐	๔,๐๐๐,๐๐๐	๔,๐๐๐,๐๐๐			

รายละเอียดโครงการพัฒนา
แผนพัฒนาท้องถิ่น (พ.ศ. ๒๕๖๖ - ๒๕๗๐)
สำหรับ โครงการที่เกี่วข้องกับขององค์กรปกครองส่วนท้องถิ่นที่ใช้สำหรับการประสานแผนพัฒนาท้องถิ่น
องค์การบริหารส่วนตำบลโคกกลอย อำเภอตะกั่วทุ่ง จังหวัดพังงา

ก. ยุทธศาสตร์จังหวัดที่ ๔ : ยกระดับคุณภาพชีวิตที่ดี ความมั่นคงปลอดภัย เพื่อสร้างสังคมให้มั่นคงน่าอยู่

ข. ยุทธศาสตร์การพัฒนาขององค์กรปกครองส่วนท้องถิ่นในเขตจังหวัดพังงา ที่ ๓ : พัฒนาคุณภาพชีวิต การศึกษา กีฬาและสิ่งแวดล้อม

๒. ยุทธศาสตร์ที่ ๒ : ยุทธศาสตร์ด้านเศรษฐกิจและการท่องเที่ยว

๒.๑ แผนงาน : แผนงานสร้างความเข้มแข็งของชุมชน

ที่	โครงการ	วัตถุประสงค์	เป้าหมาย (ผลผลิตของโครงการ)	งบประมาณ					ตัวชี้วัด (KPI)	ผลที่คาดว่าจะได้รับ	หน่วยงาน ที่จะขอ ประสาน
				๒๕๖๖ (บาท)	๒๕๖๗ (บาท)	๒๕๖๘ (บาท)	๒๕๖๙ (บาท)	๒๕๗๐ (บาท)			
๑	โครงการส่งเสริมร้านค้าชุมชน	เพื่อส่งเสริมอาชีพและสร้างรายได้ให้แก่ประชาชน	ประชาชน/นักท่องเที่ยว	๒,๐๐๐,๐๐๐	๒,๐๐๐,๐๐๐	๒,๐๐๐,๐๐๐	๒,๐๐๐,๐๐๐	๒,๐๐๐,๐๐๐	๑ แห่ง	สร้างอาชีพและรายได้ให้แก่ประชาชน	อ.ตะกั่วทุ่ง/ พัฒนาชุมชน
รวม	๑ โครงการ			๒,๐๐๐,๐๐๐	๒,๐๐๐,๐๐๐	๒,๐๐๐,๐๐๐	๒,๐๐๐,๐๐๐	๒,๐๐๐,๐๐๐			

รายละเอียดโครงการพัฒนา
แผนพัฒนาท้องถิ่น (พ.ศ. ๒๕๖๖ - ๒๕๗๐)
สำหรับ โครงการที่เกินศักยภาพขององค์กรปกครองส่วนท้องถิ่นที่ใช้สำหรับการประสานแผนพัฒนาท้องถิ่น
องค์การบริหารส่วนตำบลโคกกลอย อำเภอตะกั่วทุ่ง จังหวัดพังงา

- ก. ยุทธศาสตร์จังหวัดที่ ๔ : ยกระดับคุณภาพชีวิตที่ดี ความมั่นคงปลอดภัย เพื่อสร้างสังคมให้มั่นคงน่าอยู่
- ข. ยุทธศาสตร์การพัฒนาขององค์กรปกครองส่วนท้องถิ่นในเขตจังหวัดพังงา ที่ ๓ : พัฒนาคุณภาพชีวิต การศึกษา กีฬาและสิ่งแวดล้อม
๓. ยุทธศาสตร์ที่ ๓ : ยุทธศาสตร์ด้านกีฬาและนันทนาการ
- ๓.๒ แผนงาน : แผนงานอุตสาหกรรมและการโยธา

ที่	โครงการ	วัตถุประสงค์	เป้าหมาย (ผลผลิตของโครงการ)	งบประมาณ					ตัวชี้วัด (KPI)	ผลที่คาดว่าจะได้รับ	หน่วยงานที่ จะขอ ประสาน
				๒๕๖๗ (บาท)	๒๕๖๗ (บาท)	๒๕๖๘ (บาท)	๒๕๖๙ (บาท)	๒๕๗๐ (บาท)			
๑	โครงการก่อสร้างและซ่อมแซมสนามกีฬาตำบลโคกกลอย	เพื่อให้ประชาชนมีสนามกีฬาที่ได้มาตรฐานกีฬา	รายละเอียดตามแบบแปลนจุดค่าพิกัด ๘.๒๙๒๑๙๖N ๘.๓๒๔๘๗ (อาคาร อัจฉรินทร์สนามไฟฟ้าส่องสว่าง ลู่วิ่ง)	๕,๐๐๐,๐๐๐	๕,๐๐๐,๐๐๐	๕,๐๐๐,๐๐๐	๕,๐๐๐,๐๐๐	๕,๐๐๐,๐๐๐	๑ โครงการ	ประชาชนมีสนามกีฬาที่ได้มาตรฐานกีฬา	กรมส่งเสริมการปกครองท้องถิ่น
๒	โครงการก่อสร้างศูนย์ฝึกกีฬาเยาวชนตำบลโคกกลอย	เพื่อให้เยาวชนในพื้นที่ตำบลโคกกลอยและใกล้เคียงมีศูนย์ฝึกกีฬาที่ทันสมัย	(รายละเอียดตามแบบและประมาณงาน)	๙๐,๐๐๐,๐๐๐	๙๐,๐๐๐,๐๐๐	๙๐,๐๐๐,๐๐๐	๙๐,๐๐๐,๐๐๐	๙๐,๐๐๐,๐๐๐	๑ โครงการ	เยาวชนในพื้นที่ตำบลโคกกลอยและใกล้เคียงมีศูนย์ฝึกกีฬาที่ทันสมัย	กรมส่งเสริมการปกครองท้องถิ่น
๓	โครงการติดตั้งกล้องโทรทัศน์วงจรปิด (CCTV) สนามกีฬาตำบลโคกกลอย และสนามกีฬาทุ่งโพธิ์	เพื่อความปลอดภัยในชีวิตและทรัพย์สินของประชาชนและทางราชการ	(รายละเอียดตามแบบและประมาณงาน)	๑,๕๐๐,๐๐๐	๑,๕๐๐,๐๐๐	๑,๕๐๐,๐๐๐	๑,๕๐๐,๐๐๐	๑,๕๐๐,๐๐๐	๑ โครงการ	ประชาชนมีความปลอดภัยในชีวิตและทรัพย์สินเพิ่มขึ้น	กรมส่งเสริมการปกครองท้องถิ่น
รวม	๓ โครงการ			๙๖,๕๐๐,๐๐๐	๙๖,๕๐๐,๐๐๐	๙๖,๕๐๐,๐๐๐	๙๖,๕๐๐,๐๐๐	๙๖,๕๐๐,๐๐๐			

รายละเอียดโครงการพัฒนา
แผนพัฒนาท้องถิ่น (พ.ศ. ๒๕๖๖ - ๒๕๗๐)
สำหรับ โครงการที่เกี่วข้องกับขององค์กรปกครองส่วนท้องถิ่นที่ใช้สำหรับการประสานแผนพัฒนาท้องถิ่น
องค์การบริหารส่วนตำบลโคกกกลอย อำเภอตะกั่วทุ่ง จังหวัดพังงา

- ก. ยุทธศาสตร์จังหวัดที่ ๔ : ยกระดับคุณภาพชีวิตที่ดี ความมั่นคงปลอดภัย เพื่อสร้างสังคมให้มั่นคงน่าอยู่
- ข. ยุทธศาสตร์การพัฒนาขององค์กรปกครองส่วนท้องถิ่นในเขตจังหวัดพังงา ที่ ๓ : พัฒนาคุณภาพชีวิต การศึกษา กีฬาและสิ่งแวดล้อม
 - ๔. ยุทธศาสตร์ที่ ๔ : ยุทธศาสตร์ด้านสังคม
 - ๔.๒ แผนงาน : แผนงานสร้างความเข้มแข็งของชุมชน

ที่	โครงการ	วัตถุประสงค์	เป้าหมาย (ผลผลิตของโครงการ)	งบประมาณ					ตัวชี้วัด (KPI)	ผลที่คาดว่าจะได้รับ	หน่วยงาน ที่จะขอ ประสาน
				๒๕๖๖ (บาท)	๒๕๖๗ (บาท)	๒๕๖๘ (บาท)	๒๕๖๙ (บาท)	๒๕๗๐ (บาท)			
๑	โครงการจัดตั้งระบบประกาศ ข่าวสาธารณะประจำตำบล โคกกกลอย	เพื่อกระจายเสียงไร้สายเผยแพร่ ข่าวสารภายในตำบล	๑ โครงการ	๖๕๐,๐๐๐	๖๕๐,๐๐๐	๖๕๐,๐๐๐	๖๕๐,๐๐๐	๖๕๐,๐๐๐	๑ โครงการ	ประชาชนได้รับ ทราบข้อมูลข่าว สารเพิ่มขึ้น	กบจ.
๒	โครงการเสริมสร้างสมรรถนะ องค์กรด้านการบริหารจัดการ ชุมชน	เพื่อเสริมสร้างและพัฒนาผู้นำสตรี ให้มีความสามารถในการบริหาร จัดการและเป็นแกนหลักในการ ขับเคลื่อนกิจกรรมในชุมชน	คณะกรรมการพัฒนาสตรีตำบลโคกกกลอย	๒๐,๐๐๐	๒๐,๐๐๐	๒๐,๐๐๐	๒๐,๐๐๐	๒๐,๐๐๐	๑ โครงการ	คณะกรรมการพัฒนา สตรีตำบลสามารถ บริหารจัดการองค์กร ได้ มีความสามัคคี และมีใจรักในการ ทำงาน	อ.ตะกั่วทุ่ง/ พัฒนาชุมชน
รวม	๒ โครงการ			๖๗๐,๐๐๐	๖๗๐,๐๐๐	๖๗๐,๐๐๐	๖๗๐,๐๐๐	๖๗๐,๐๐๐			

รายละเอียดโครงการพัฒนา

แผนพัฒนาท้องถิ่น (พ.ศ. ๒๕๖๖ - ๒๕๗๐)

สำหรับ โครงการที่เกี่วข้องขององค์การปกครองส่วนท้องถิ่นที่ใช้สำหรับการประสานแผนพัฒนาท้องถิ่น

องค์การบริหารส่วนตำบลโคกกกลอย อำเภอดงหลวง จังหวัดพิจิตร

ก. ยุทธศาสตร์จังหวัดที่ ๓ : สร้างเสริมระบบการจัดการทรัพยากรธรรมชาติและสิ่งแวดล้อมให้มีประสิทธิภาพและสมดุล

ข. ยุทธศาสตร์การพัฒนาขององค์การปกครองส่วนท้องถิ่นในเขตจังหวัดพิจิตร ที่ ๑ : พัฒนาการท่องเที่ยวเชิงนิเวศ วัฒนธรรมและวิถีชุมชน

๕. ยุทธศาสตร์ที่ ๕ : ยุทธศาสตร์ด้านทรัพยากรธรรมชาติและสิ่งแวดล้อม

๕.๑ แผนงาน : แผนงานเคหะและชุมชน

ที่	โครงการ	วัตถุประสงค์	เป้าหมาย (ผลผลิตของโครงการ)	งบประมาณ					ตัวชี้วัด (KPI)	ผลที่คาดว่าจะ ได้รับ	หน่วยงานที่ จะขอ ประสาน
				๒๕๖๖ (บาท)	๒๕๖๗ (บาท)	๒๕๖๘ (บาท)	๒๕๖๙ (บาท)	๒๕๗๐ (บาท)			
๑	โครงการปรับปรุงภูมิทัศน์ หอนไฟลาม หมู่ที่ ๓	เพื่อให้ประชาชนมีสถานที่ พักผ่อนหย่อนใจและ ส่งเสริมการท่องเที่ยว	ปรับปรุงภูมิทัศน์บริเวณ หอนไฟลาม	๑,๐๐๐,๐๐๐	๑,๐๐๐,๐๐๐	๑,๐๐๐,๐๐๐	๑,๐๐๐,๐๐๐	๑,๐๐๐,๐๐๐	๑ แห่ง	มีสถานที่พักผ่อน หย่อนใจและนักท่องเที่ยว เพิ่มขึ้น	กรมส่งเสริม การปกครอง ส่วนท้องถิ่น/ ชลประทาน
๒	โครงการปรับปรุงภูมิทัศน์ อ่างเก็บน้ำหอนป่าสต หมู่ที่ ๓	เพื่อให้ประชาชนมีสถานที่ สำหรับทำกิจกรรม สันทนาการ พักผ่อนหย่อน ใจและปรับปรุงภูมิทัศน์ให้ สวยงามเพิ่มคุณภาพชีวิตที่ดี ให้กับคนในชุมชน	ลานจอดรถ, ประติมากรรมลอยน้ำ, ทางเดิน ทางจักรยานรอบโครงการ, ถนนภายในโครงการ,ห้องน้ำสาธารณะ, รั้วรอบโครงการ, ระบบไฟฟ้าและแสง สว่าง, ทางเดินลอยน้ำ, สวนลอยน้ำ ๓ จุด ศาลาออกกำลังกาย, ลาน พืชรักษ์,จัดสวนรอบโครงการ, ระบบพ่นน้ำในบ่อน้ำ, ประตูทางออก ๕ จุด, ลานกิจกรรม (รายละเอียดตาม แบบแปลนและปริมาณงาน) จุดพิกัด ๘.๒๕๕๖๐๗N ๙๘.๓๐๔๔๑๒E	๒๙๐,๐๐๐,๐๐๐	๒๙๐,๐๐๐,๐๐๐	๒๙๐,๐๐๐,๐๐๐	๒๙๐,๐๐๐,๐๐๐	๒๙๐,๐๐๐,๐๐๐	๑ แห่ง	ประชาชนมีสถานที่ ที่พักผ่อนหย่อนใจ มีลานกิจกรรม สันทนาการและอ่าง เก็บน้ำหอนป่าสต มีความเป็น ระเบียบ เรียบร้อย สวยงาม	กรมส่งเสริม การปกครอง ท้องถิ่น/ กรมโยธาธิการ และผังเมือง/ ชลประทาน

ที่	โครงการ	วัตถุประสงค์	เป้าหมาย (ผลผลิตของโครงการ)	งบประมาณ					ตัวชี้วัด (KPI)	ผลที่คาดว่าจะ ได้รับ	หน่วยงานที่ จะขอ ประสาน
				๒๕๖๖ (บาท)	๒๕๖๗ (บาท)	๒๕๖๘ (บาท)	๒๕๖๙ (บาท)	๒๕๗๐ (บาท)			
๓	โครงการปรับปรุงภูมิทัศน์ หอนบัว หมู่ที่ ๕	เพื่อให้ประชาชนมีสถานที่ พักผ่อนหย่อนใจและ ส่งเสริมการท่องเที่ยว	(รายละเอียดอื่นตามแบบแปลน) จุดค่าพิกัด ๘.๒๖๙๑๓๘N ๙๘.๒๙๓๕๔๔E	๑๐,๐๐๐,๐๐๐	๑๐,๐๐๐,๐๐๐	๑๐,๐๐๐,๐๐๐	๑๐,๐๐๐,๐๐๐	๑๐,๐๐๐,๐๐๐	๑ แห่ง	มีสถานที่พักผ่อน หย่อนใจและนัก ท่องเที่ยวเพิ่มขึ้น	กรมส่งเสริม การปกครอง ท้องถิ่น
รวม	๓ โครงการ			๓๐๑,๐๐๐,๐๐๐	๓๐๑,๐๐๐,๐๐๐	๓๐๑,๐๐๐,๐๐๐	๓๐๑,๐๐๐,๐๐๐	๓๐๑,๐๐๐,๐๐๐			

บัญชีครุภัณฑ์

แผนพัฒนาท้องถิ่น (พ.ศ. ๒๕๖๖ - ๒๕๗๐)

องค์การบริหารส่วนตำบลโคกกกลอย อำเภอตะกั่วทุ่ง จังหวัดพังงา

ที่	แผนงาน	หมวด	ประเภท	เป้าหมาย (ผลผลิตของครุภัณฑ์)	งบประมาณ					หน่วยงาน รับผิดชอบหลัก
					๒๕๖๖ (บาท)	๒๕๖๗ (บาท)	๒๕๖๘ (บาท)	๒๕๖๙ (บาท)	๒๕๗๐ (บาท)	
๑	การรักษาความสงบภายใน	ค่าครุภัณฑ์	ครุภัณฑ์อื่นๆ	อุปกรณ์ช่วยหายใจ นักกู้ภัยใต้น้ำ SCUBA จำนวน ๔ ชุด	๔๐๐,๐๐๐		๔๐๐,๐๐๐		๔๐๐,๐๐๐	สำนักปลัด
๒	การรักษาความสงบภายใน	ค่าครุภัณฑ์	ครุภัณฑ์ดับเพลิง	ปั๊มสูบน้ำ ชนิดติดตั้ง เครื่องยนต์ดีเซล จำนวน ๑ เครื่อง		๕๐,๐๐๐				สำนักปลัด
๓	การรักษาความสงบภายใน	ค่าครุภัณฑ์	ครุภัณฑ์ดับเพลิง	ปั๊มสูบน้ำ ไฟฟ้า จำนวน ๑ เครื่อง			๑๕,๐๐๐			สำนักปลัด
๔	การรักษาความสงบภายใน	ค่าครุภัณฑ์	ครุภัณฑ์ดับเพลิง	เครื่องเลื่อยยนต์ จำนวน ๒ เครื่อง			๕๐,๐๐๐			สำนักปลัด
๕	การรักษาความสงบภายใน	ค่าครุภัณฑ์	ครุภัณฑ์ดับเพลิง	เครื่องอัดอากาศ ชนิดไฟฟ้า	๔๕๐,๐๐๐					สำนักปลัด
๖	การรักษาความสงบภายใน	ค่าครุภัณฑ์	ครุภัณฑ์ดับเพลิง	เครื่องปรับอากาศ ๒๔,๐๐๐ BTU. ศูนย์บริการนักท่องเที่ยว จำนวน ๑ เครื่อง			๕๐,๐๐๐			สำนักปลัด
๗	บริหารทั่วไป	ค่าครุภัณฑ์	ครุภัณฑ์สำนักงาน	เครื่องทำน้ำเย็นและร้อน จำนวน ๑ เครื่อง	๑๕,๐๐๐					สำนักปลัด
๘	การรักษาความสงบภายใน	ค่าครุภัณฑ์	ครุภัณฑ์ยานพาหนะและขนส่ง	รถดับเพลิง ขนาด ๖,๐๐๐ ลิตร จำนวน ๑ คัน					๕,๕๐๐,๐๐๐	สำนักปลัด
๙	การรักษาความสงบภายใน	ค่าครุภัณฑ์	ครุภัณฑ์ยานพาหนะและขนส่ง	รถกระบะ ๔X๔ ประตู รถตรวจการงานป้องกันฯ พร้อมวิทยุสื่อสาร และไฟไซเรน จำนวน ๑ คัน			๑,๐๐๐,๐๐๐			สำนักปลัด

ที่	แผนงาน	หมวด	ประเภท	เป้าหมาย (ผลผลิตของครุภัณฑ์)	งบประมาณ					หน่วยงาน รับผิดชอบหลัก
					๒๕๖๖ (บาท)	๒๕๖๗ (บาท)	๒๕๖๘ (บาท)	๒๕๖๙ (บาท)	๒๕๗๐ (บาท)	
๑๐	การรักษาความสงบภายใน	ค่าครุภัณฑ์	ครุภัณฑ์ยานพาหนะและขนส่ง	รถดับเพลิง ขนาด ๑๒,๐๐๐ ลิตร จำนวน ๑ คัน					๘,๕๐๐,๐๐๐	สำนักปลัด
๑๑	การรักษาความสงบภายใน	ค่าครุภัณฑ์	ครุภัณฑ์ยานพาหนะและขนส่ง	รถกู้ภัยพร้อมอุปกรณ์ ตัด - ถาง จำนวน ๑ คัน				๒,๕๐๐,๐๐๐		สำนักปลัด
๑๒	การรักษาความสงบภายใน	ค่าครุภัณฑ์	ครุภัณฑ์ยานพาหนะและขนส่ง	เรือกู้ภัย จำนวน ๑ ลำ			๑,๐๐๐,๐๐๐			สำนักปลัด
๑๓	การรักษาความสงบภายใน	ค่าครุภัณฑ์	ครุภัณฑ์วิทยาศาสตร์หรือการแพทย์	อุปกรณ์ช่วยหายใจ นักดับเพลิง SCBA จำนวน ๔ ชุด		๖๐๐,๐๐๐	๖๐๐,๐๐๐	๖๐๐,๐๐๐	๖๐๐,๐๐๐	สำนักปลัด
๑๔	การรักษาความสงบภายใน	ค่าครุภัณฑ์	ครุภัณฑ์เครื่องดับเพลิง	ชุดดับเพลิงภายใน อาคาร จำนวน ๔ ชุด		๔๐๐,๐๐๐				สำนักปลัด
๑๕	การรักษาความสงบภายใน	ค่าครุภัณฑ์	ครุภัณฑ์เครื่องดับเพลิง	ชุดดับเพลิงภายนอก อาคาร จำนวน ๔ ชุด			๕๐,๐๐๐			สำนักปลัด
๑๖	การศึกษา	ค่าครุภัณฑ์	ครุภัณฑ์สำนักงาน	จัดซื้อเครื่องปรับอากาศจำนวน ๒ เครื่อง ขนาดไม่ต่ำกว่า ๑๘,๐๐๐ บีทียู			๕๐,๐๐๐			กองการศึกษาฯ
๑๗	การศึกษา	ค่าครุภัณฑ์	ครุภัณฑ์งานบ้านงานครัว	จัดซื้อเครื่องตัดหญ้าแบบล้อจักรยาน จำนวน ๑ เครื่อง	๑๕,๐๐๐					กองการศึกษาฯ
๑๘	การศึกษา	ค่าครุภัณฑ์	ครุภัณฑ์สนาม	ชุดเครื่องเล่นสนามเด็กเล็ก จำนวน ๑ ชุด			๑๕๐,๐๐๐			กองการศึกษาฯ
๑๙	การศึกษา	ค่าครุภัณฑ์	ครุภัณฑ์การศึกษา	โต๊ะอนุบาลพร้อมเก้าอี้ จำนวน ๔ ชุด		๒๔,๐๐๐		๒๔,๐๐๐		กองการศึกษาฯ
๒๐	การศึกษา	ค่าครุภัณฑ์	ครุภัณฑ์สำนักงาน	จัดซื้อเครื่องเคลือบบัตร ขนาด Am จำนวน ๑ เครื่อง	๖,๐๐๐					กองการศึกษาฯ
๒๑	เคหะและชุมชน	ค่าครุภัณฑ์	ครุภัณฑ์ยานพาหนะและขนส่ง	จัดซื้อรถบรรทุกขยะแบบอัดท้าย ๖ ตัน ๖ ล้อ (ความจุไม่ต่ำกว่า ๑๐ ลบ.ม.) จำนวน ๑ คัน	๒,๓๐๐,๐๐๐					กองสาธารณสุขฯ

ที่	แผนงาน	หมวด	ประเภท	เป้าหมาย (ผลผลิตของครุภัณฑ์)	งบประมาณ					หน่วยงาน รับผิดชอบหลัก
					๒๕๖๖ (บาท)	๒๕๖๗ (บาท)	๒๕๖๘ (บาท)	๒๕๖๙ (บาท)	๒๕๗๐ (บาท)	
๒๒	เคหะและชุมชน	ค่าครุภัณฑ์	ครุภัณฑ์ยานพาหนะ และขนส่ง	จัดซื้อครุภัณฑ์ยานพาหนะและขนส่ง จำนวน ๒ รายการ (รถดูดสิ่งปฏิกูล ชนิด ๖ ล้อ) กำลังแรงม้าไม่น้อยกว่า ๒๑๐ แรงม้า ขนาดความจุไม่น้อยกว่า ๖,๐๐๐ ลิตร รายละเอียดตามที่ อบต.โคกกลอยกำหนด		๓,๘๐๐,๐๐๐				กองสาธารณสุขฯ
๒๓	เคหะและชุมชน	ค่าครุภัณฑ์	ครุภัณฑ์ยานพาหนะ และขนส่ง	จัดซื้อครุภัณฑ์ยานพาหนะและขนส่งจำนวน ๒ รายการ (รถสุขาเคลื่อนที่ ชนิด ๖ ล้อ) เครื่องยนต์ดีเซลไม่น้อยกว่า ๒๑๐ แรงม้า รายละเอียดตามที่องค์การบริหาร ส่วนตำบลโคกกลอยกำหนด		๗,๕๐๐,๐๐๐				กองสาธารณสุขฯ
๒๔	เคหะและชุมชน	ค่าครุภัณฑ์	ครุภัณฑ์การเกษตร	จัดซื้อเครื่องสูบน้ำ จำนวน ๑ เครื่อง	๒๐,๐๐๐					กองสาธารณสุขฯ
๒๕	อุตสาหกรรมและ การโยธา	ค่าครุภัณฑ์	ครุภัณฑ์สำรวจ	จัดซื้อเทปวัดระยะทาง ไฟเบอร์กลาส จำนวน ๓ ม้วน	๑๘,๐๐๐					กองช่าง
๒๖	อุตสาหกรรมและ การโยธา	ค่าครุภัณฑ์	ครุภัณฑ์สำรวจ	จัดซื้อล้อวัดระยะทาง จำนวน ๑ ตัว		๑๕,๐๐๐				กองช่าง
๒๗	อุตสาหกรรมและ การโยธา	ค่าครุภัณฑ์	ครุภัณฑ์งานบ้านงานครัว	จัดซื้อเครื่องตัดหญ้า แบบข้อแข็ง จำนวน ๓ เครื่อง				๓๖,๐๐๐		กองช่าง
รวม	๒๗ โครงการ				๓,๒๒๔,๐๐๐	๑๒,๓๘๙,๐๐๐	๓,๓๖๕,๐๐๐	๓,๑๖๐,๐๐๐	๑๕,๐๐๐,๐๐๐	

ส่วนที่ ๔ การติดตามและประเมินผล

เนื่องด้วยการติดตามและประเมินผลโครงการเป็นหน้าที่ที่สำคัญอย่างหนึ่งในการดำเนินงานพัฒนาองค์กรปกครองส่วนท้องถิ่น ดังนั้น องค์กรปกครองส่วนท้องถิ่นจึงจำเป็นต้องมีองค์กรที่ทำหน้าที่ติดตามและประเมินผลการพัฒนา

สำหรับการติดตามและประเมินผลแผนพัฒนาขององค์กรปกครองส่วนท้องถิ่นนั้น ระเบียบกระทรวงมหาดไทยว่าด้วยการจัดทำแผนพัฒนาขององค์กรปกครองส่วนท้องถิ่น พ.ศ. ๒๕๔๘ แก้ไขเพิ่มเติมถึง (ฉบับที่ ๓) พ.ศ. ๒๕๖๑ ข้อ ๒๘ ได้กำหนดให้ผู้บริหารท้องถิ่นแต่งตั้งคณะกรรมการติดตามและประเมินผลแผนพัฒนาท้องถิ่นประกอบด้วย

- (๑) สมาชิกสภาท้องถิ่นที่สภาท้องถิ่นคัดเลือกจำนวนสามคน
- (๒) ผู้แทนประชาคมท้องถิ่นที่ประชาคมท้องถิ่นคัดเลือกจำนวนสองคน
- (๓) ผู้แทนหน่วยงานที่เกี่ยวข้องที่ผู้บริหารท้องถิ่นคัดเลือกจำนวนสองคน
- (๔) หัวหน้าส่วนการบริหารที่คัดเลือกกันเองจำนวนสองคน
- (๕) ผู้ทรงคุณวุฒิที่ผู้บริหารท้องถิ่นคัดเลือกจำนวนสองคน

โดยให้คณะกรรมการเลือกกรรมการหนึ่งคนทำหน้าที่ประธานคณะกรรมการและกรรมการอีกหนึ่งคนทำหน้าที่เลขานุการของคณะกรรมการ กรรมการตามข้อ ๒๘ ให้มีวาระอยู่ในตำแหน่งคราวละสี่ปีและอาจได้รับการคัดเลือกอีกได้

ซึ่งคณะกรรมการติดตามและประเมินผลแผนพัฒนาท้องถิ่นประกอบด้วยหลายฝ่ายด้วยกัน ทั้งองค์กรปกครองส่วนท้องถิ่น สมาชิกสภาท้องถิ่น ผู้แทนประชาคมท้องถิ่น หน่วยงานที่เกี่ยวข้อง รวมทั้งผู้ทรงคุณวุฒิ ที่ผู้บริหารท้องถิ่นคัดเลือก ซึ่งการที่คณะกรรมการมาจากหน่วยงานหลายฝ่ายนี้จะทำให้การติดตามและประเมินผลเป็นไปอย่างมีประสิทธิภาพ และผลของการประเมินสามารถวัดผลบรรลุและวัดความสำเร็จของโครงการเพื่อนำไปใช้ในการแก้ไขหรือปรับปรุงการปฏิบัติงานของโครงการได้อย่างแท้จริง

ระเบียบกระทรวงมหาดไทยว่าด้วยการจัดทำแผนพัฒนาขององค์กรปกครองส่วนท้องถิ่น พ.ศ. ๒๕๔๘ แก้ไขเพิ่มเติมถึง (ฉบับที่ ๓) พ.ศ. ๒๕๖๑ ได้กำหนดให้คณะกรรมการติดตามและประเมินผลแผนพัฒนาท้องถิ่น

ข้อ ๒๙ คณะกรรมการติดตามและประเมินผลแผนพัฒนาท้องถิ่นมีอำนาจหน้าที่ ดังนี้

- (๑) กำหนดแนวทางวิธีการในการติดตามและประเมินผลแผนพัฒนา
- (๒) ดำเนินการติดตามและประเมินผลแผนพัฒนา
- (๓) รายงานผลและเสนอความเห็นซึ่งได้จากการติดตามและประเมินผลแผนพัฒนาต่อผู้บริหารท้องถิ่น เพื่อให้ผู้บริหารท้องถิ่นเสนอต่อสภาท้องถิ่น คณะกรรมการพัฒนาท้องถิ่น พร้อมทั้งประกาศผลการติดตามและประเมินผลแผนพัฒนาท้องถิ่น ให้ประชาชนในท้องถิ่นให้ประชาชนในท้องถิ่นทราบในที่เปิดเผยภายในสิบห้าวัน นับแต่รายงานผลและเสนอความคิดเห็นดังกล่าว และต้องปิดประกาศไว้เป็นระยะเวลาไม่น้อยกว่าสามสิบวัน โดยอย่างน้อยปีละหนึ่งครั้งภายในเดือนธันวาคมของทุกปี

(๔) แต่งตั้งคณะอนุกรรมการหรือคณะทำงานเพื่อช่วยปฏิบัติงานตามที่เห็นสมควร

ข้อ ๓๐ องค์กรปกครองส่วนท้องถิ่นอาจมอบให้หน่วยงานหรือบุคคลภายนอกดำเนินการหรือร่วมดำเนินการติดตามและประเมินผลแผนพัฒนาได้โดยมีขั้นตอนดำเนินการดังนี้

- (๑) คณะกรรมการติดตามและประเมินผลแผนพัฒนาท้องถิ่นจัดทำร่างข้อกำหนดขอบข่ายและรายละเอียดของงานที่จะมอบหมายให้หน่วยงานหรือบุคคลภายนอกดำเนินการเพื่อเสนอผู้บริหารท้องถิ่น
- (๒) ผู้บริหารท้องถิ่นพิจารณาอนุมัติข้อกำหนด ขอบข่ายและรายละเอียดของงาน
- (๓) หน่วยงานหรือบุคคลภายนอกดำเนินการหรือร่วมดำเนินการติดตามและประเมินผล

(๔) ให้นำหน่วยงานหรือบุคคลภายนอกที่ดำเนินการหรือร่วมดำเนินการติดตาม และประเมินผลรายงานผลการดำเนินการซึ่งได้จากการติดตามและประเมินผลต่อคณะกรรมการติดตามและประเมินผลเพื่อประเมินผลการรายงานผลเสนอความเห็นต่อผู้บริหารท้องถิ่น

(๕) ผู้บริหารท้องถิ่นเสนอผลการติดตามและประเมินผลต่อสภาท้องถิ่น และคณะกรรมการพัฒนาท้องถิ่น พร้อมทั้งประกาศผลการติดตามและประเมินผลแผนพัฒนาท้องถิ่น ให้ประชาชนในท้องถิ่นให้ประชาชนในท้องถิ่นทราบในที่เปิดเผยภายในสิบห้าวันนับแต่รายงานผลและเสนอความคิดเห็นดังกล่าว และต้องปิดประกาศไว้เป็นระยะเวลาไม่น้อยกว่าสามสิบวันโดยอย่างน้อยปีละหนึ่งครั้งภายในเดือนธันวาคมของทุกปี

๑. การติดตามและประเมินผลยุทธศาสตร์

การติดตามและประเมินผลยุทธศาสตร์การพัฒนา ขององค์การบริหารส่วนตำบลโคกกลอย ตามแผนพัฒนาท้องถิ่น (พ.ศ.๒๕๖๖ - ๒๕๗๐) องค์การบริหารส่วนตำบลโคกกลอย เป็นการติดตามและประเมินผลแผนพัฒนาตามระเบียบกระทรวงมหาดไทยว่าด้วยการจัดทำแผนพัฒนาขององค์กรปกครองส่วนท้องถิ่น พ.ศ. ๒๕๔๘ แก้ไขเพิ่มเติมถึง (ฉบับที่ ๓) พ.ศ. ๒๕๖๑ หมวด ๖ การติดตามและประเมินผลแผนพัฒนา โดยคณะกรรมการติดตามและประเมินแผนพัฒนาท้องถิ่น เป็นผู้ดำเนินการติดตามและประเมินผลแผนพัฒนา และจะต้องดำเนินการให้คะแนนตามเกณฑ์ที่กำหนดไว้ ซึ่งเป็นส่วนหนึ่งของการติดตามและประเมินผลแผนพัฒนา โดยดำเนินการให้แล้วเสร็จภายในหกสิบวันนับแต่วันที่ประกาศใช้งบประมาณรายจ่าย รายละเอียดแนวทางการพิจารณาตามหนังสือกระทรวงมหาดไทย ด่วนที่สุด ที่ มท ๐๘๑๐.๓/ว๒๙๓๑ ลงวันที่ ๑๕ พฤษภาคม ๒๕๖๒ เรื่องซักซ้อมแนวทางการทบทวนแผนพัฒนาท้องถิ่น (พ.ศ.๒๕๖๑ - ๒๕๖๕) ขององค์กรปกครองส่วนท้องถิ่นและหนังสือกระทรวงมหาดไทย ด่วนที่สุด ที่ มท ๐๘๑๐.๓/ว ๗๔๖๗ ลงวันที่ ๑๔ ธันวาคม ๒๕๖๓ เรื่อง แนวทางการจัดทำแผนพัฒนาขององค์กรปกครองส่วนท้องถิ่น (พ.ศ. ๒๕๖๖ - ๒๕๗๐) ดังนี้

แนวทางการพิจารณาการติดตามและประเมินผลยุทธศาสตร์ เพื่อความสอดคล้องแผนพัฒนาท้องถิ่นขององค์กรปกครองส่วนท้องถิ่น

ประเด็นการพิจารณา	คะแนน
๑. ข้อมูลสภาพทั่วไปและข้อมูลพื้นฐานขององค์กรปกครองส่วนท้องถิ่น	๒๐
๒. การวิเคราะห์สถานการณ์และศักยภาพ	๒๐
๓. ยุทธศาสตร์ประกอบด้วย	๖๐
๓.๑ ยุทธศาสตร์ขององค์กรปกครองส่วนท้องถิ่น	(๑๐)
๓.๒ ยุทธศาสตร์ขององค์กรปกครองส่วนท้องถิ่นในเขตจังหวัด	(๑๐)
๓.๓ ยุทธศาสตร์จังหวัด	(๑๐)
๓.๔ วิสัยทัศน์	(๕)
๓.๕ กลยุทธ์	(๕)
๓.๖ เป้าประสงค์ของแต่ละประเด็นกลยุทธ์	(๕)
๓.๗ จุดยืนทางยุทธศาสตร์	(๕)
๓.๘ แผนงาน	(๕)
๓.๙ ความเชื่อมโยงของยุทธศาสตร์ในภาพรวม	(๕)
รวมคะแนน	๑๐๐

แนวทางเบื้องต้นในการให้คะแนนแนวทางการพิจารณาการติดตามและประเมินผลยุทธศาสตร์
เพื่อความสอดคล้องแผนพัฒนาท้องถิ่นขององค์กรปกครองส่วนท้องถิ่น

ประเด็นการ พิจารณา	รายละเอียดหลักเกณฑ์	คะแนน เต็ม	คะแนน ที่ได้
๑. ข้อมูลสภาพ ทั่วไปและข้อมูล พื้นฐานขององค์กร ปกครองส่วนท้องถิ่น	ควรประกอบด้วยข้อมูลดังนี้ (๑) ข้อมูลเกี่ยวกับด้านกายภาพ เช่น ที่ตั้งของหมู่บ้าน/ชุมชน/ตำบล ลักษณะภูมิประเทศ ลักษณะภูมิอากาศ ลักษณะของที่ดิน ลักษณะของ แหล่งน้ำ ลักษณะของป่าไม้ ฯลฯ ด้านการเมือง/การปกครอง เช่น เขต การปกครองการเลือกตั้ง ฯลฯ	๒๐ (๓)	
	(๒) ข้อมูลเกี่ยวกับด้านการเมือง/การปกครอง เช่น เขตการปกครอง การเลือกตั้ง ฯลฯ ประชากร เช่น ข้อมูลเกี่ยวกับจำนวนประชากร และ ช่วงอายุและจำนวนประชากร ฯลฯ	(๒)	
	(๓) ข้อมูลเกี่ยวกับสภาพทางสังคม เช่น การศึกษา สาธารณสุข อาชญากรรม ยาเสพติด การสังคมสงเคราะห์	(๒)	
	(๔) ข้อมูลเกี่ยวกับระบบบริหารพื้นฐาน เช่น การคมนาคมขนส่ง การ ไฟฟ้า การประปา โทรศัพท์ ฯลฯ	(๒)	
	(๕) ข้อมูลเกี่ยวกับระบบเศรษฐกิจ เช่น การเกษตร การประมง การ ประมงสัตว์ การบริการ การท่องเที่ยว อุตสาหกรรม การพาณิชย์/กลุ่ม อาชีพแรงงาน ฯลฯ	(๒)	
	(๖) ข้อมูลเกี่ยวกับศาสนา ประเพณี วัฒนธรรม เช่น การนับถือศาสนา ประเพณี และงานประจำปี ภูมิปัญญาท้องถิ่น ภาษาถิ่น สินค้าพื้นเมือง และของที่ระลึก ฯลฯ และอื่น ๆ	(๒)	
	(๗) ข้อมูลเกี่ยวกับทรัพยากรธรรมชาติ เช่น น้ำ ป่าไม้ ภูเขา คุณภาพ ของทรัพยากรธรรมชาติ ฯลฯ	(๒)	
	(๘) การสำรวจและจัดเก็บข้อมูลเพื่อการจัดทำแผนพัฒนาท้องถิ่นหรือ การใช้ข้อมูล จปฐ.	(๒)	
	(๙) การประชุมประชาคมท้องถิ่น รูปแบบ วิธีการ และการดำเนินการ ประชุมประชาคมท้องถิ่นโดยใช้กระบวนการร่วมคิด ร่วมทำ ร่วม ตัดสินใจ ร่วมตรวจสอบ ร่วมรับประโยชน์ ร่วมแก้ไขปัญหา ปรึกษาหารือ แลกเปลี่ยนเรียนรู้ เพื่อแก้ไขปัญหาสำหรับการพัฒนา ท้องถิ่นตามอำนาจหน้าที่ขององค์กรปกครองส่วนท้องถิ่น	(๓)	

ประเด็น การพิจารณา	รายละเอียดหลักเกณฑ์	คะแนน เต็ม	คะแนน ที่ได้
๒. การวิเคราะห์ สภาพการณ์และ ศักยภาพ	ควรประกอบด้วยข้อมูลดังนี้ (๑) การวิเคราะห์ที่ครอบคลุมความเชื่อมโยง ความสอดคล้องยุทธศาสตร์ จังหวัด ยุทธศาสตร์การพัฒนาขององค์กรปกครองส่วนท้องถิ่นในเขต จังหวัด ยุทธศาสตร์ขององค์กรปกครองส่วนท้องถิ่น นโยบายของ ผู้บริหารท้องถิ่น รวมถึงความเชื่อมโยงแผนยุทธศาสตร์ชาติ ๒๐ ปี แผนพัฒนาเศรษฐกิจและสังคมแห่งชาติ และ Thailand ๔.๐	๒๐ (๕)	
	(๒) การวิเคราะห์การใช้ผังเมืองรวมหรือผังเมืองเฉพาะและการบังคับ ใช้ผลของการบังคับใช้ สภาพการณ์ที่เกิดขึ้นต่อการพัฒนาท้องถิ่น	(๓)	
	(๓) การวิเคราะห์ทางสังคม เช่น ด้านแรงงาน การศึกษา สาธารณสุข ความยากจน อาชญากรรม ปัญหายาเสพติด เทคโนโลยี จารีต ประเพณี วัฒนธรรม ภูมิปัญญาท้องถิ่น เป็นต้น	(๓)	
	(๔) การวิเคราะห์ทางเศรษฐกิจ ข้อมูลด้านรายได้ครัวเรือน การส่งเสริม อาชีพ กลุ่มอาชีพ กลุ่มทางสังคม การพัฒนาอาชีพและกลุ่มต่าง ๆ สภาพทางเศรษฐกิจและความเป็นอยู่ทั่วไป เป็นต้น	(๓)	
	(๕) การวิเคราะห์สิ่งแวดล้อม พื้นที่สีเขียว ธรรมชาติต่าง ๆ ทาง ภูมิศาสตร์ กระบวนการหรือสิ่งที่เกิดขึ้น การประติษฐ์ที่มีผลต่อ สิ่งแวดล้อมและการพัฒนา	(๓)	
	(๖) ผลการวิเคราะห์ศักยภาพเพื่อประเมินสถานภาพการพัฒนาใน ปัจจุบันและโอกาสการพัฒนาในอนาคตของท้องถิ่น ด้วยเทคนิค SWOT Analysis ที่อาจส่งผลการดำเนินงานได้แก่ S-Strengit (จุด แข็ง) W-Weakness (จุดอ่อน) O-Opportunity (โอกาส) และT- Therat (อุปสรรค)	(๓)	
๓. ยุทธศาสตร์ ๓.๑ ยุทธศาสตร์ของ องค์กรปกครองส่วน ท้องถิ่น ๓.๒ ยุทธศาสตร์ของ องค์กรปกครองส่วน ท้องถิ่นในเขตจังหวัด ๓.๓ ยุทธศาสตร์ จังหวัด	ควรประกอบด้วยข้อมูลดังนี้ สอดคล้องกับสภาพสังคม เศรษฐกิจ สิ่งแวดล้อมของท้องถิ่น ประเด็นปัญหาการพัฒนาและแนวทางการ พัฒนาที่สอดคล้องกับยุทธศาสตร์ขององค์กรปกครองส่วนท้องถิ่น และ เชื่อมโยงหลักประชารัฐแผนยุทธศาสตร์ชาติ ๒๐ ปี แผนพัฒนา เศรษฐกิจและสังคมแห่งชาติ และ Thailand ๔.๐	๖๐ (๑๐)	
	สอดคล้องและเชื่อมโยงกับสภาพสังคม เศรษฐกิจ สิ่งแวดล้อมของ ท้องถิ่น และยุทธศาสตร์จังหวัด และเชื่อมโยงหลักประชารัฐแผน ยุทธศาสตร์ชาติ ๒๐ ปี แผนพัฒนาเศรษฐกิจและสังคมแห่งชาติและ Thailand ๔.๐	(๑๐)	
	สอดคล้องกับแผนพัฒนาภูมิภาค จังหวัด ยุทธศาสตร์พัฒนาภาค แผนพัฒนาเศรษฐกิจและสังคมแห่งชาติ แผนการบริหารราชการ แผ่นดิน นโยบาย/ยุทธศาสตร์ คสช. และนโยบายรัฐบาล หลักประชา รัฐ แผนยุทธศาสตร์ชาติ ๒๐ ปี และThailand ๔.๐	(๑๐)	

ประเด็นการพิจารณา	รายละเอียดหลักเกณฑ์	คะแนนเต็ม	คะแนนที่ได้
๓.๔ วิสัยทัศน์	วิสัยทัศน์ ซึ่งมีลักษณะแสดงสถานภาพที่องค์กรปกครองส่วนท้องถิ่นต้องการจะเป็นหรือบรรลุถึงอนาคตอย่างชัดเจน สอดคล้องกับโอกาสและศักยภาพที่เป็นลักษณะเฉพาะขององค์กรปกครองส่วนท้องถิ่นและสัมพันธ์กับโครงการพัฒนา	(๕)	
๓.๕ กลยุทธ์	แสดงให้เห็นช่องทาง วิธีการ ภารกิจหรือสิ่งที่ต้องทำตามอำนาจหน้าที่ขององค์กรปกครองส่วนท้องถิ่นที่จะนำไปสู่การบรรลุวิสัยทัศน์ หรือแสดงให้เห็นถึงความชัดเจนในสิ่งที่จะดำเนินการให้บรรลุวิสัยทัศน์นั้น	(๕)	
๓.๖ เป้าประสงค์ของแต่ละประเด็นกลยุทธ์	เป้าประสงค์ของแต่ละประเด็นกลยุทธ์มีความสอดคล้องและสนับสนุนต่อกิจกรรมที่จะเกิดขึ้น มุ่งหมายสิ่งหนึ่งสิ่งใดที่ชัดเจน	(๕)	
๓.๗ จุดยืนทางยุทธศาสตร์ (Positioning)	ความมุ่งมั่นอันแน่วแน่ในการวางแผนพัฒนาท้องถิ่น เพื่อให้บรรลุวิสัยทัศน์ขององค์กรปกครองส่วนท้องถิ่น ซึ่งเกิดจากศักยภาพของพื้นที่จริง ที่จะนำไปสู่ผลสำเร็จทางยุทธศาสตร์	(๕)	
๓.๘ แผนงาน	แผนงานหรือจุดมุ่งหมายเพื่อการพัฒนาในอนาคต กำหนดจุดมุ่งหมายในเรื่องใดเรื่องหนึ่งหรือแผนงานที่เกิดจากเป้าประสงค์ ตัวชี้วัด ค่าเป้าหมาย กลยุทธ์ จุดยืนทางยุทธศาสตร์ขององค์กรปกครองส่วนท้องถิ่นที่มีความชัดเจน นำไปสู่การทำโครงการพัฒนาท้องถิ่นในแผนพัฒนาท้องถิ่น โดยระบุแผนงานและความเชื่อมโยงดังกล่าว	(๕)	
๓.๙ ความเชื่อมโยงของยุทธศาสตร์ในภาพรวม	ความเชื่อมโยงองค์รวมที่นำไปสู่การพัฒนาท้องถิ่นที่เกิดผลผลิต/โครงการจากแผนยุทธศาสตร์ชาติ ๒๐ ปี แผนพัฒนาเศรษฐกิจและสังคมแห่งชาติ ฉบับที่ ๑๒ Thailand ๔.๐ แผนพัฒนาภาค/แผนพัฒนากลุ่มจังหวัด /แผนพัฒนาจังหวัดยุทธศาสตร์การพัฒนาขององค์กรปกครองส่วนท้องถิ่นในเขตจังหวัด และยุทธศาสตร์ขององค์กรปกครองส่วนท้องถิ่น	(๕)	
รวมคะแนน		๑๐๐	

๒. การติดตามและประเมินผลโครงการ

การติดตามและประเมินผลโครงการตามแผนพัฒนาท้องถิ่น (พ.ศ. ๒๕๖๑ - ๒๕๖๕) องค์การบริหารส่วนตำบลโคกกลอย ตามระเบียบกระทรวงมหาดไทยว่าด้วยการจัดทำแผนขององค์กรปกครองส่วนท้องถิ่น พ.ศ. ๒๕๔๘ และที่แก้ไขเพิ่มเติมถึง (ฉบับที่ ๓) พ.ศ. ๒๕๖๑ โดยคณะกรรมการติดตามและประเมินผลแผนพัฒนาท้องถิ่นจะต้องดำเนินการให้คะแนนตามเกณฑ์ที่กำหนดไว้ ซึ่งเป็นส่วนหนึ่งของการติดตามและประเมินผลแผนพัฒนาโดยดำเนินการให้แล้วเสร็จภายในหกสิบวัน นับแต่วันที่ประกาศใช้งบประมาณรายจ่ายรายละเอียดแนวทางการพิจารณาตามหนังสือกระทรวงมหาดไทย ด่วนที่สุด ที่ มท ๐๘๑๐.๓/ว ๒๙๓๑ ลงวันที่ ๑๕ พฤษภาคม ๒๕๖๒ เรื่อง ชักซ้อมแนวทางการทบทวนแผนพัฒนาท้องถิ่น (พ.ศ. ๒๕๖๑ - ๒๕๖๕) ขององค์กรปกครองส่วนท้องถิ่น และหนังสือกระทรวงมหาดไทย ด่วนที่สุด ที่ มท ๐๘๑๐.๓/ว ๗๔๖๗ ลงวันที่ ๑๔ ธันวาคม ๒๕๖๓ เรื่องแนวทางการจัดทำแผนพัฒนาขององค์กรปกครองส่วนท้องถิ่น (พ.ศ.๒๕๖๖ - ๒๕๗๐) ดังนี้

แนวทางการพิจารณาการติดตามและประเมินผลโครงการ เพื่อความสอดคล้องแผนพัฒนาท้องถิ่น
(พ.ศ. ๒๕๖๑ – ๒๕๖๕) ขององค์กรปกครองส่วนท้องถิ่น

ประเด็นการพิจารณา	คะแนน
๑. การสรุปสถานการณ์การพิจารณา	๑๐
๒. การประเมินผลการนำแผนพัฒนาท้องถิ่นสี่ปีไปปฏิบัติในเชิงปริมาณ	๑๐
๓. การประเมินผลการนำแผนพัฒนาท้องถิ่นสี่ปีไปปฏิบัติในเชิงคุณภาพ	๑๐
๔. แผนงานและยุทธศาสตร์การพิจารณา	๑๐
๕. โครงการพัฒนา ประกอบด้วย	๖๐
๕.๑ ความชัดเจนของชื่อโครงการ	(๕)
๕.๒ กำหนดวัตถุประสงค์สอดคล้องกับโครงการ	(๕)
๕.๓ เป้าหมาย (ผลผลิตของโครงการ) มีความชัดเจนนำไปสู่การตั้งงบประมาณได้ถูกต้อง	(๕)
๕.๔ โครงการมีความสอดคล้องกับแผนยุทธศาสตร์ชาติ ๒๐ ปี	(๕)
๕.๕ เป้าหมาย (ผลผลิตของโครงการ) มีความสอดคล้องกับแผนพัฒนาเศรษฐกิจและสังคมแห่งชาติ	(๕)
๕.๖ โครงการมีความสอดคล้องกับ Thailand ๔.๐	(๕)
๕.๗ โครงการสอดคล้องกับยุทธศาสตร์จังหวัด	(๕)
๕.๘ โครงการแก้ไขปัญหาความยากจนหรือการเสริมสร้างให้ประเทศชาติมั่นคง มั่งคั่ง ยั่งยืน ภายใต้หลักปรัชญา	(๕)
๕.๙ งบประมาณ มีความสอดคล้องกับเป้าหมาย (ผลผลิตของโครงการ)	(๕)
๕.๑๐ มีการประมาณการราคาถูกต้องตามหลักวิธีการงบประมาณ	(๕)
๕.๑๑ มีการกำหนดตัวชี้วัด (KPI) และสอดคล้องกับวัตถุประสงค์และผลคาดว่าจะได้รับ	(๕)
๕.๑๒ ผลที่คาดว่าจะได้รับ สอดคล้องกับวัตถุประสงค์	(๕)
รวมคะแนน	๑๐๐

แนวทางเบื้องต้นในการให้คะแนนแนวทางการพิจารณาการติดตามและประเมินผลโครงการเพื่อความสอดคล้องแผนพัฒนาท้องถิ่น (พ.ศ. ๒๕๖๑ - ๒๕๖๕) ขององค์กรปกครองส่วนท้องถิ่น

ประเด็นการพิจารณา	รายละเอียดหลักเกณฑ์	คะแนนเต็ม	คะแนนที่ได้
๑. การสรุปสถานการณ์การพัฒนา	เป็นการวิเคราะห์กรอบการจัดทำยุทธศาสตร์ขององค์กรปกครองส่วนท้องถิ่น (ใช้การวิเคราะห์ SWOT Analysis/Demand (Demand Analysis)/Global Demand และ Trend ปัจจุบันและสถานการณ์การเปลี่ยนแปลงที่มีผลต่อการพัฒนา อย่างน้อยต้องประกอบด้วยวิเคราะห์ศักยภาพด้านเศรษฐกิจ, ด้านสังคม, ด้านทรัพยากรธรรมชาติและสิ่งแวดล้อม)	๑๐	
๒. การประเมินผลกรณำแผนพัฒนาท้องถิ่นไปปฏิบัติในเชิงปริมาณ	๑) การควบคุมที่มีตัวเลขต่าง ๆ เพื่อนำมาใช้วัดผลในเชิงปริมาณ เช่น การวัดจำนวนโครงการ กิจกรรม งานต่าง ๆ ก็คือผลผลิตนั่นเองว่าเป็นไปตามที่ตั้งเป้าหมายเอาไว้หรือไม่จำนวนที่ดำเนินการจริงตามที่ได้กำหนดไว้เท่าไร จำนวนที่ไม่สามารถดำเนินการได้มีจำนวนเท่าไร สามารถอธิบายได้ตามหลักประสิทธิภาพ (Efficiency) ของการพัฒนาท้องถิ่นตามอำนาจหน้าที่ที่กำหนดไว้ ๒) วิเคราะห์ผลกระทบ/สิ่งที่กระทบ (Impact) โครงการที่ดำเนินการในเชิงปริมาณ (Qualitative)	๑๐	
๓. การประเมินผลกรณำแผนพัฒนาท้องถิ่นไปปฏิบัติในเชิงคุณภาพ	๑) การประเมินประสิทธิผลของแผนพัฒนาในเชิงคุณภาพคือการนำเอาเทคนิคต่าง ๆ มาใช้เพื่อวัดค่าภารกิจ โครงการ กิจกรรม งานต่าง ๆ ที่ดำเนินการในพื้นที่นั้น ๆ ตรงต่อความต้องการของประชาชนหรือไม่และเป็นไปตามอำนาจหน้าที่หรือไม่ ประชาชนพึงพอใจหรือไม่ สิ่งของ วัสดุ ครุภัณฑ์ การดำเนินการต่าง ๆ มีสภาพหรือลักษณะถูกต้อง คงทน ถาวร สามารถใช้การได้ตามวัตถุประสงค์หรือไม่ ซึ่งเป็นไปตามหลักประสิทธิผล (Effectiveness) ผลการปฏิบัติราชการตามที่บรรลุวัตถุประสงค์และเป้าหมายของแผนปฏิบัติราชการตามที่ได้รับงบประมาณมาดำเนินการ รวมถึงสามารถเทียบเคียงกับส่วนราชการหรือหน่วยงาน ๒) วิเคราะห์ผลกระทบ/สิ่งที่กระทบ (Impact) โครงการที่ดำเนินการในเชิงคุณภาพ (Qualitative)	๑๐	
๔. แผนงานและยุทธศาสตร์การพัฒนา	๑) วิเคราะห์แผนงาน งาน ที่เกิดจากด้านต่าง ๆ มีความสอดคล้องกับยุทธศาสตร์ขององค์กรปกครองส่วนท้องถิ่นในมิติต่าง ๆ จนนำไปสู่การจัดทำโครงการพัฒนาท้องถิ่นโดยใช้ SWOT Analysis/Demand (Demand Analysis)/Global Demand/Trend หรือหลักการบูรณาการ (Integration) กับองค์กรปกครองส่วนท้องถิ่นที่มีพื้นที่ติดต่อกัน ๒) วิเคราะห์แผนงาน งาน ที่เกิดจากด้านต่าง ๆ ที่สอดคล้องกับการแก้ไขปัญหาความยากจน หลักประชารัฐ	๑๐	

ประเด็น การพิจารณา	รายละเอียดหลักเกณฑ์	คะแนน เต็ม	คะแนน ที่ได้
๕. โครงการพัฒนา ๕.๑ ความชัดเจน ของชื่อโครงการ	ควรประกอบด้วยข้อมูลดังนี้ เป็นโครงการที่มีวัตถุประสงค์สนองต่อยุทธศาสตร์การพัฒนาขององค์กร ปกครองส่วนท้องถิ่นและดำเนินการเพื่อให้การพัฒนาบรรลุตามวิสัยทัศน์ ขององค์กรปกครองส่วนท้องถิ่นที่กำหนดไว้ ชื่อโครงการมีความชัดเจน มุ่ง ไปเรื่องใดเรื่องหนึ่ง อ่านแล้วเข้าใจได้ว่าจะพัฒนาอะไรในอนาคต	๖๐ (๕)	
๕.๒ กำหนด วัตถุประสงค์ สอดคล้องกับ โครงการ	มีวัตถุประสงค์ชัดเจน (clear objective) โครงการต้องกำหนด วัตถุประสงค์สอดคล้องกับความเป็นมาของโครงการ สอดคล้องกับ หลักการและเหตุผล วิธีการดำเนินงานต้องสอดคล้องกับวัตถุประสงค์ มี ความเป็นไปได้ชัดเจน มีลักษณะเฉพาะเจาะจง	(๕)	
๕.๓ เป้าหมาย (ผลผลิตของ โครงการ) มีความ ชัดเจนนำไปสู่การตั้ง งบประมาณได้ ถูกต้อง	สภาพที่ยากให้เกิดขึ้นในอนาคตเป็นทิศทางที่ต้องไปให้ถึงเป้าหมายต้อง ชัดเจน สามารถระบุจำนวนเท่าไร กลุ่มเป้าหมายคืออะไร มีผลผลิต อย่างไร กลุ่มเป้าหมาย พื้นที่ดำเนินงาน และระยะเวลาดำเนินงานอธิบาย ให้ชัดเจนว่าโครงการนี้จะทำที่ไหน เริ่มต้นในช่วงเวลาใดและจบลงเมื่อไร ใครคือกลุ่มเป้าหมายของโครงการ หากกลุ่มเป้าหมายมีหลายกลุ่ม ให้ บอกชัดเจนไปว่าใครคือกลุ่มเป้าหมายหลัก ใครคือกลุ่มเป้าหมายรอง	(๕)	
๕.๔ โครงการมีความ สอดคล้องกับแผน ยุทธศาสตร์ ๒๐ ปี	โครงการสอดคล้องกับ (๑) ความมั่นคง (๒) การสร้างความสามารถในการ แข่งขัน (๓) การพัฒนาเสริมสร้างศักยภาพคน (๔) การสร้างโอกาสความ เสมอภาคและเท่าเทียมกันทางสังคม (๕) การสร้างการเติบโตบนคุณภาพ ชีวิตที่เป็นมิตรต่อสิ่งแวดล้อม (๖) การปรับสมดุลและพัฒนาระบบการ บริหารจัดการภาครัฐ เพื่อให้เกิดความมั่นคง มั่งคั่ง ยั่งยืน	(๕)	
๕.๕ เป้าหมาย (ผลผลิตของ โครงการ) มีความ สอดคล้องกับ แผนพัฒนาเศรษฐกิจ และสังคมแห่งชาติ	โครงการมีความสอดคล้องแผนพัฒนาเศรษฐกิจและสังคมแห่งชาติฉบับที่ ๑๒ โดย (๑) ยึดหลักปรัชญาเศรษฐกิจพอเพียง (๒) ยึดคนเป็นศูนย์กลาง พัฒนา (๓) ยึดวิสัยทัศน์ภายใต้ยุทธศาสตร์ชาติ ๒๐ ปี (๔) ยึดเป้าหมาย อนาคตประเทศไทย ๒๕๗๙ (๕) ยึดหลักการนำไปสู่ปฏิบัติให้เกิดผล สัมฤทธิ์อย่างจริงจังใน ๕ ปีที่ต่อยอดไปสู่ผลสัมฤทธิ์ที่เป็นเป้าหมายระยะ ยาว ภายใต้แนวทางการพัฒนา (๑) การยกระดับศักยภาพการแข่งขันและ การหลุดพ้นกับดักรายได้ปานกลางสู่รายได้สูง (๒) การพัฒนาศักยภาพคน ตามช่วงวัยและการปฏิรูประบบเพื่อสร้างสังคมสูงวัยอย่างมีคุณภาพ (๓) การลดความเหลื่อมล้ำทางสังคม (๔) การรองรับการเชื่อมโยงภูมิภาคและ ความเป็นเมือง (๕) การสร้างความเจริญเติบโตทางเศรษฐกิจและสังคม อย่างเป็นมิตรกับสิ่งแวดล้อม (๖) การบริหารราชการแผ่นดินที่มี ประสิทธิภาพ	(๕)	

ประเด็น การพิจารณา	รายละเอียดหลักเกณฑ์	คะแนน เต็ม	คะแนน ที่ได้
๕.๖ โครงการมีความ สอดคล้องกับ Thailand ๔.๐	โครงการมีลักษณะหรือสอดคล้องกับการปรับเปลี่ยนโครงสร้างเศรษฐกิจ ไปสู่ Value-Based Economy หรือเศรษฐกิจที่ขับเคลื่อนด้วยนวัตกรรม ทำน้อย ได้มาก เช่น (๑) เปลี่ยนจากการผลิตสินค้า โภคภัณฑ์ไปสู่สินค้า เชิงนวัตกรรม (๒) เปลี่ยนจากการขับเคลื่อนประเทศด้วย ภาคอุตสาหกรรม ไปสู่การขับเคลื่อนด้วยเทคโนโลยี ความคิดสร้างสรรค์ และนวัตกรรม (๓) เปลี่ยนจากการเน้นภาคการผลิตสินค้าไปสู่การเน้น ภาคบริการมากขึ้น รวมถึงโครงการที่เติมเต็มด้วยวิทยาการ ความคิด สร้างสรรค์ นวัตกรรม วิทยาศาสตร์ เทคโนโลยี และการวิจัยและพัฒนา แล้วต่อยอดความได้เปรียบเชิงเปรียบเทียบ เช่น ด้านการเกษตร เทคโนโลยีชีวภาพ สาธารณสุข วัฒนธรรม ฯลฯ	(๕)	๕
๕.๗ โครงการ สอดคล้องกับ ยุทธศาสตร์จังหวัด	โครงการพัฒนาท้องถิ่นมีความสอดคล้องกับห้วงระยะเวลาของ แผนพัฒนาจังหวัดที่ได้กำเนิดขึ้น เพื่อขับเคลื่อนการพัฒนาท้องถิ่นเสมือน หนึ่งการขับเคลื่อนการพัฒนาจังหวัด ซึ่งไม่สามารถแยกส่วนใดส่วนหนึ่ง ออกจากกันได้นอกจากนี้โครงการพัฒนาท้องถิ่นต้องเป็นโครงการ เชื่อมต่อหรือเดินทางไปด้วยกันกับยุทธศาสตร์จังหวัดที่ได้กำหนดขึ้นเป็น ปัจจุบัน	(๕)	๕
๕.๘ โครงการแก้ไข ปัญหาความยากจน หรือการเสริมสร้างให้ ประเทศชาติมั่นคง มั่งคั่ง ยั่งยืน ภายใต้ หลักประชารัฐ	เป็นโครงการที่ดำเนินการภายใต้พื้นฐานความพอเพียงที่ประชาชน ดำเนินการเองหรือร่วมดำเนินการ เป็นโครงการต่อยอดและขยายได้ เป็น โครงการที่ประชาชนต้องการเพื่อให้เกิดความยั่งยืน ซึ่งมีลักษณะที่จะให้ ท้องถิ่นมีความมั่นคง มั่งคั่ง ยั่งยืน เป็นท้องถิ่นที่พัฒนาแล้วด้วยการพัฒนา ปรัชญาเศรษฐกิจพอเพียง	(๕)	๕
๕.๙ งบประมาณมี ความสอดคล้องกับ เป้าหมาย(ผลผลิต ของโครงการ)	งบประมาณโครงการพัฒนาจะต้องคำนึงถึงหลักสำคัญ ๕ ประการในการ จัดทำโครงการได้แก่ (๑) ความประหยัด (Economy) (๒) ความมี ประสิทธิภาพ (Efficiency) (๓) ความมีประสิทธิภาพ (Effectiveness) (๔) ความยุติธรรม (Equity) (๕) ความโปร่งใส (Transparency)	(๕)	๕
๕.๑๐ มีการประมาณ การราคาถูกต้องตาม หลักวิธีการ งบประมาณ	การประมาณราคาเพื่อการพัฒนาต้องให้สอดคล้องกับโครงการถูกต้อง ตามหลักวิชาการทางช่าง หลักของราคากลาง ราคากลางท้องถิ่น มีความ โปร่งใสในการกำหนดราคาและตรวจสอบในเชิงประจักษ์	(๕)	๕

ประเด็น การพิจารณา	รายละเอียดหลักเกณฑ์	คะแนน เต็ม	คะแนน ที่ได้
๕.๑๑ มีการกำหนดตัวชี้วัด (KPI) และสอดคล้องกับวัตถุประสงค์และผลที่คาดว่าจะได้รับ	มีการกำหนดตัวชี้วัดผลงาน (Key Performancy Indicator : KPI) ที่ สามารถวัดได้ (measurable) ใช้ บอ ก ประ ส ทิ ธิ ผล (effectiveness) ใช้บอ ก ประ ส ทิ ธิ ภาพ (efficiency) ได้ เช่น การกำหนดความพึงพอใจ การกำหนดร้อยละ การกำหนดอันเกิดจากผลของวัตถุประสงค์ที่เกิดที่สิ่งที่ได้รับ (การคาดการณ์ คาดว่าจะได้รับ)	(๕)	
๕.๑๒ ผลที่คาดว่าจะได้รับสอดคล้องกับวัตถุประสงค์	ผลที่ได้รับเป็นสิ่งที่เกิดขึ้นได้จริงจากการดำเนินการตามโครงการพัฒนาซึ่งสอดคล้องกับวัตถุประสงค์ที่ตั้งไว้ การได้ผลหรือผลที่เกิดขึ้นจะต้องเท่ากับวัตถุประสงค์หรือมากกว่าวัตถุประสงค์ ซึ่งการเขียนวัตถุประสงค์ควรคำนึงถึง (๑) มีความเป็นไปได้และมีความเฉพาะเจาะจง ในการดำเนินงานตามโครงการ (๒) วัดและประเมินผลดับของความสำเร้งได้ (๓) ระบุสิ่งที่ต้องการดำเนินงานอย่างชัดเจนและเฉพาะเจาะจงมากที่สุดและสามารถปฏิบัติได้ (๔) เป็นเหตุเป็นผล สอดคล้องกับความเป็นจริง (๕) ส่งผลต่อการบ่งบอกเวลาได้	(๕)	
รวมคะแนน		๑๐๐	

๓. สรุปผลการพัฒนาท้องถิ่น

๓.๑ การวัดผลในเชิงปริมาณและเชิงคุณภาพ

(๑) การวัดผลในเชิงปริมาณ

ตามที่องค์การบริหารส่วนตำบลโคกกลอย ได้ดำเนินการจัดทำแผนพัฒนาขึ้นมาเพื่อใช้เป็นเครื่องมือในการพัฒนาท้องถิ่นให้บรรลุเป้าหมายที่วางไว้ เกิดประสิทธิภาพประสิทธิผลสูงสุดในการแก้ไขปัญหาให้กับประชาชน ในการจัดทำแผนพัฒนานั้นจะต้องมีการติดตามและประเมินแผนพัฒนา ตามระเบียบกระทรวงมหาดไทย ว่าด้วยการจัดทำแผนขององค์กรปกครองส่วนท้องถิ่น พ.ศ. ๒๕๔๘ หมวด ๖ ข้อ ๒๙ และระเบียบกระทรวงมหาดไทย ว่าด้วยการจัดทำแผนขององค์กรปกครองส่วนท้องถิ่น (ฉบับที่ ๓) พ.ศ. ๒๕๖๑ ข้อ ๑๒ โดยคณะกรรมการติดตามและประเมินแผนพัฒนาเป็นผู้ดำเนินการติดตามและประเมินผลแผนพัฒนา ซึ่งคณะกรรมการจะต้องดำเนินการกำหนดแนวทาง วิธีการในการติดตามและประเมินผลแผนพัฒนา ดำเนินการติดตามและประเมินผลแผนพัฒนา รายงานผลและเสนอความเห็นซึ่งได้จากการติดตามและประเมินผลแผนพัฒนาต่อผู้บริหารท้องถิ่น เพื่อให้ผู้บริหารท้องถิ่นเสนอต่อสภาท้องถิ่น และคณะกรรมการพัฒนาท้องถิ่น พร้อมทั้งประกาศผลการติดตามและประเมินผลแผนพัฒนาให้ประชาชนในท้องถิ่นทราบในที่เปิดเผยภายในสิบห้าวันนับแต่วันรายงานผลและเสนอความเห็นดังกล่าวและต้องปิดประกาศไว้เป็นระยะเวลาไม่น้อยกว่าสามสิบวันโดยอย่างน้อยปีละหนึ่งครั้งภายในเดือนธันวาคมของทุกปี

การประเมินผลการพัฒนาเชิงปริมาณ (Quantity) เป็นการวัดผล ติดตามผลการพัฒนาเพื่อให้ได้มาซึ่งจำนวน หรือปริมาณที่แท้จริงที่ได้ดำเนินการพัฒนาในแต่ละโครงการ เช่น ก่อสร้างถนน คสล. จำนวน ๑ สาย ระยะทาง ๓๐๐ เมตร งบประมาณ ๕๐๐,๐๐๐ บาท เป็นต้น

โดยเครื่องมือที่ใช้ในการติดตามและประเมินผลในเชิงปริมาณ มีดังนี้

แบบที่ ๑ การกำกับกำกับการจัดทำแผนยุทธศาสตร์ขององค์กรปกครองส่วนท้องถิ่น

แบบที่ ๒ แบบติดตามผลการดำเนินงานขององค์กรปกครองส่วนท้องถิ่น

แบบที่ ๓/๑ แบบประเมินผลการดำเนินงานตามแผนยุทธศาสตร์
การติดตามและประเมินผลด้วยระบบ e-plan (www.dla.go.th)

(๒) การวัดผลในเชิงคุณภาพ

การวัดผลเชิงคุณภาพ (Quality) องค์กรปกครองส่วนท้องถิ่นใช้การสำรวจความพึงพอใจในการวัดผลเชิงคุณภาพโดยภาพรวม โดยได้มีการประเมินความพึงพอใจ ซึ่งการประเมินความพึงพอใจทำให้ทราบถึงผลเชิงคุณภาพในการดำเนินงานขององค์กรปกครองส่วนท้องถิ่นในภาพรวม

โดยเครื่องมือที่ใช้ในการประเมินความพึงพอใจ มีดังนี้

แบบที่ ๓/๒ แบบประเมินความพึงพอใจต่อผลการดำเนินงานขององค์กรปกครองส่วนท้องถิ่นในภาพรวม

แบบที่ ๓/๓ แบบประเมินความพึงพอใจต่อผลการดำเนินงานขององค์กรปกครองส่วนท้องถิ่นในแต่ละประเด็นยุทธศาสตร์

๔. ข้อเสนอแนะในการจัดทำแผนพัฒนาท้องถิ่นในอนาคต

๔.๑ ผลกระทบนำไปสู่ออนาคต

๔.๑.๑ ส่งเสริมการจัดทำงบประมาณและแผนพัฒนาท้องถิ่น เพื่อกำหนดทิศทาง การปฏิบัติงานให้เป็นไปแนวทางเดียวกัน

๔.๑.๒ กระบวนการจัดทำแผนพัฒนาท้องถิ่น ที่มีความยุ่งยากมากขึ้น อาจส่งผลให้ประชาชนเกิดความเบื่อหน่ายในการให้ความร่วมมือโดยเฉพาะการทำประชามตท้องถิ่น ซึ่งมีการดำเนินการในทุกส่วนราชการ

๔.๑.๓ ข้อจำกัดของระเบียบกฎหมายที่ทำให้ยากและบางเรื่องไม่สามารถทำได้ทำให้ปัญหา อาจไม่ได้รับการแก้ไขอย่างตรงจุด

๔.๑.๔ ปัญหาสาธารณภัยต่าง ๆ ที่เกิดขึ้นในองค์กรปกครองส่วนท้องถิ่น ส่งผลกระทบต่อประชาชนในพื้นที่ เกิดความเสียหายทั้งชีวิตและทรัพย์สิน แนวทางการแก้ไข คือพิจารณาวางแผนการ ดำเนินการป้องกัน ก่อนเกิดเหตุ ระหว่างเกิดเหตุ หลังเกิดเหตุ พิจารณาบรรจุแผนงาน โครงการให้ความ ช่วยเหลือต่าง ๆ จัดตั้งศูนย์ช่วยเหลือประชาชนขององค์กรปกครองส่วนท้องถิ่น เพื่อสามารถดำเนินการได้ ทันที

๔.๑.๕ ปัญหาโรคระบาดที่เกิดจากคน เกิดจากสัตว์ ที่ส่งผลอันตราย ต่อประชาชนและสัตว์ ต่าง ๆ ในตำบล แนวทางการแก้ไขปัญหา คือประชาสัมพันธ์รณรงค์การป้องกัน / ลงพื้นที่ระงับการเกิดโรค ระบาดการทำลายการรักษา

๔.๑.๖ ปัญหาการสัญจรไปมาของประชาชนในตำบล เนื่องจากในตำบลด้านโครงสร้างพื้นฐาน เกิดปัญหาในการสัญจรไปมาของประชาชนเสี่ยงต่อการเกิดอุบัติเหตุ การคมนาคมล่าช้า แนวทางการแก้ไข จัดทำโครงการก่อสร้างถนน โดยใช้งบประมาณ อบต. หรือขอรับการสนับสนุนงบประมาณจากหน่วยงาน ภายนอก

๔.๒ ข้อสังเกต ข้อเสนอแนะ ผลจากการพัฒนา

๔.๒.๑ การจัดทำแผนพัฒนาท้องถิ่น ต้องสอดคล้องกับทุกภาคส่วนด้วยการทำงานแบบ บูรณาการเน้นการมีส่วนร่วมของประชาชนเพื่อให้แก้ไขปัญหาความเดือดร้อนที่สอดคล้องตรงกับความ ต้องการของประชาชนอย่างแท้จริง

๔.๒.๒ การจัดทำแผนพัฒนาท้องถิ่นควรพิจารณางบประมาณและคำนึงถึงสถานการณ์คลังใน การพิจารณาบรรจุโครงการ/กิจกรรม ในแผนพัฒนาท้องถิ่น

๔.๒.๓ ควรเร่งรัดให้มีการดำเนินโครงการ/กิจกรรม ที่ตั้งในข้อบัญญัติงบประมาณรายจ่ายให้สามารถดำเนินการได้ภายในปีงบประมาณนั้น ๆ เพื่อกระตุ้นการเบิกจ่ายงบประมาณในภาพรวม

๔.๒.๔ องค์การบริหารส่วนตำบล ควรพิจารณาตั้งงบประมาณให้เพียงพอและเหมาะสมกับภารกิจแต่ละด้านที่จะดำเนินการ ซึ่งช่วยลดปัญหาในการโอนเพิ่ม โอนลด และโอนตั้งจ่ายรายการใหม่

ภาคผนวก



ประกาศองค์การบริหารส่วนตำบลโคกกลอย
เรื่อง การประกาศใช้แผนพัฒนาท้องถิ่น (พ.ศ. ๒๕๖๖ - ๒๕๗๐)

ตามท้องที่องค์การบริหารส่วนตำบลโคกกลอย ได้ดำเนินการจัดทำแผนพัฒนาท้องถิ่น (พ.ศ. ๒๕๖๖ - ๒๕๗๐) ตามระเบียบกระทรวงมหาดไทยว่าด้วยการจัดทำแผนพัฒนาขององค์กรปกครองส่วนท้องถิ่น พ.ศ. ๒๕๔๘ แก้ไขเพิ่มเติมถึง (ฉบับที่ ๓) พ.ศ. ๒๕๖๑ โดยสภาองค์การบริหารส่วนตำบลโคกกลอย ได้มีมติเห็นชอบในการประชุมสภาฯ สมัยวิสามัญ สมัยที่ ๑ ประจำปี ๒๕๖๔ เมื่อวันที่ ๒๗ กันยายน ๒๕๖๔ เป็นที่เรียบร้อยแล้ว

เพื่อให้การบริหารงานขององค์การบริหารส่วนตำบลโคกกลอย เป็นไปอย่างมีประสิทธิภาพ และสามารถนำแผนพัฒนาท้องถิ่นไปใช้เป็นกรอบในการจัดทำงบประมาณรายจ่ายประจำปี งบประมาณรายจ่ายเพิ่มเติม และงบประมาณจากเงินสะสม รวมทั้งให้หน่วยงานที่เกี่ยวข้องและประชาชนทั่วไปได้รับทราบองค์การบริหารส่วนตำบลโคกกลอย จึงประกาศใช้แผนพัฒนาท้องถิ่น (พ.ศ. ๒๕๖๖ - ๒๕๗๐)

จึงประกาศให้ทราบโดยทั่วกัน

ประกาศ ณ วันที่ ๒๙ กันยายน พ.ศ. ๒๕๖๔

(นายสมบัติ จินดาพล)

นายกองค์การบริหารส่วนตำบลโคกกลอย



คำสั่งองค์การบริหารส่วนตำบลโคกกลอย

ที่ ๒๙ / ๒๕๖๓

เรื่อง แต่งตั้งคณะกรรมการสนับสนุนการจัดทำแผนพัฒนาท้องถิ่น องค์การบริหารส่วนตำบลโคกกลอย

เพื่อปฏิบัติให้เป็นไปตามระเบียบกระทรวงมหาดไทยว่าด้วยการจัดทำแผนขององค์กรปกครองส่วนท้องถิ่น พ.ศ. ๒๕๔๘ แก้ไขเพิ่มเติมถึง (ฉบับที่ ๓) พ.ศ. ๒๕๖๑ ข้อ ๘ ให้ผู้บริหารท้องถิ่นแต่งตั้งคณะกรรมการสนับสนุนการจัดทำแผนพัฒนาท้องถิ่น ให้มีวาระอยู่ในตำแหน่งคราวละสี่ปี ประกอบด้วย

- | | | |
|---|---------------|---------------------|
| ๑. ปลัดองค์การบริหารส่วนตำบลโคกกลอย | | ประธานกรรมการ |
| ๒. ผู้อำนวยการกองช่าง | | กรรมการ |
| ๓. ผู้อำนวยการกองคลัง | | กรรมการ |
| ๔. ผู้อำนวยการกองการศึกษาฯ | | กรรมการ |
| ๕. ผู้อำนวยการกองสาธารณสุขฯ | | กรรมการ |
| ๖. นางณิรณัฐ จินดาพล | ผู้แทนประชาคม | กรรมการ |
| ๗. นายสุนัย ยะเด็น | ผู้แทนประชาคม | กรรมการ |
| ๘. นายวรชาติ ลิ้มสกุล | ผู้แทนประชาคม | กรรมการ |
| ๙. หัวหน้าสำนักปลัด | | กรรมการและเลขานุการ |
| ๑๐. นักวิเคราะห์นโยบายและแผนหรือ
เจ้าหน้าที่ที่ได้รับมอบหมาย | | ผู้ช่วยเลขานุการ |

ให้คณะกรรมการสนับสนุนการจัดทำแผนพัฒนาท้องถิ่น มีอำนาจหน้าที่จัดทำร่างแผนพัฒนาท้องถิ่นให้สอดคล้องกับแนวทางการพัฒนาที่คณะกรรมการพัฒนาท้องถิ่นกำหนด จัดทำร่างแผนการดำเนินงาน และจัดทำร่างข้อกำหนดขอบข่ายและรายละเอียดของงานตามข้อ ๑๙ (๑)

ทั้งนี้ ตั้งแต่บัดนี้เป็นต้นไป

สั่ง ณ วันที่ ๓๐ มกราคม พ.ศ. ๒๕๖๓

(นายสมบัติ จินดาพล)

นายกองค์การบริหารส่วนตำบลโคกกลอย



คำสั่งองค์การบริหารส่วนตำบลโคกกลอย

ที่ ๖๐ /๒๕๖๔

เรื่อง ปรับปรุงคำสั่งคณะกรรมการพัฒนาท้องถิ่น องค์การบริหารส่วนตำบลโคกกลอย

ตามที่ได้มีคำสั่งองค์การบริหารส่วนตำบลโคกกลอย ที่ ๒๘/๒๕๖๓ ลงวันที่ ๓๐ มกราคม ๒๕๖๓ เรื่อง แต่งตั้งคณะกรรมการพัฒนาท้องถิ่น องค์การบริหารส่วนตำบลโคกกลอย ไปแล้วนั้น เนื่องจากคณะกรรมการพัฒนาท้องถิ่นบางท่านได้มีการเปลี่ยนแปลงการปฏิบัติงาน จึงทำให้คำสั่งดังกล่าวไม่เป็นปัจจุบัน

เพื่อให้การปฏิบัติงานของคณะกรรมการพัฒนาท้องถิ่นเป็นไปตามระเบียบกระทรวงมหาดไทย ว่าด้วยการจัดทำแผนพัฒนาขององค์กรปกครองส่วนท้องถิ่น พ.ศ. ๒๕๔๘ แก้ไขเพิ่มเติมถึง (ฉบับที่ ๓) พ.ศ. ๒๕๖๑ ข้อ ๘ จึงขอปรับปรุงคำสั่งคณะกรรมการพัฒนาท้องถิ่น องค์การบริหารส่วนตำบลโคกกลอย ดังต่อไปนี้

๑. นายกององค์การบริหารส่วนตำบลโคกกลอย			ประธานกรรมการ
๒. รองนายกององค์การบริหารส่วนตำบลโคกกลอย (คนที่ ๑)			กรรมการ
๓. รองนายกององค์การบริหารส่วนตำบลโคกกลอย (คนที่ ๒)			กรรมการ
๔. นางบุษรา	ภูมิรักษ์	สมาชิกสภา อบต.	กรรมการ
๕. นางชนาพร	ทองทิพย์	สมาชิกสภา อบต.	กรรมการ
๖. นายวิรัตน์	อรินพ่าย	สมาชิกสภา อบต.	กรรมการ
๗. นายธนิธ	เกரியังไกร	ผู้ทรงคุณวุฒิ	กรรมการ
๘. นายสืบศักดิ์	จินดาพล	ผู้ทรงคุณวุฒิ	กรรมการ
๙. นายอุทัย	จินดาพล	ผู้ทรงคุณวุฒิ	กรรมการ
๑๐. ผู้จัดการธนาคาร ธกส. สาขาโคกกลอย/ผู้แทน		ผู้แทนภาคราชการ/รัฐวิสาหกิจ	กรรมการ
๑๑. ผู้จัดการการไฟฟ้า สาขาโคกกลอย/ผู้แทน		ผู้แทนภาคราชการ/รัฐวิสาหกิจ	กรรมการ
๑๒. ผู้อำนวยการโรงพยาบาลตะกั่วทุ่ง/ผู้แทน		ผู้แทนภาคราชการ/รัฐวิสาหกิจ	กรรมการ
๑๓. ผู้อำนวยการโรงเรียนทุ่งโพธิ์วิทยา/ผู้แทน		ผู้แทนภาคราชการ/รัฐวิสาหกิจ	กรรมการ
๑๔. นายสมบัติ	ยกเชื้อ	ผู้แทนประชาคม	กรรมการ
๑๕. นางสุภิญญา	ลือแผ้ว	ผู้แทนประชาคม	กรรมการ
๑๖. นายกิตติพงษ์	คงบุตร	ผู้แทนประชาคม	กรรมการ
๑๗. ปลัดองค์การบริหารส่วนตำบลโคกกลอย			กรรมการ/เลขานุการ
๑๘. หัวหน้าสำนักปลัด			ผู้ช่วยเลขานุการ
๑๙. นักวิเคราะห์นโยบายและแผนหรือผู้ที่ได้รับมอบหมาย			ผู้ช่วยเลขานุการ

ให้คณะกรรมการพัฒนาท้องถิ่น มีอำนาจหน้าที่ ดังนี้

(๑) กำหนดแนวทางการพัฒนาท้องถิ่น โดยพิจารณาจาก

(ก) อำนาจหน้าที่ขององค์กรปกครองส่วนท้องถิ่น โดยเฉพาะอำนาจหน้าที่ที่มีผลกระทบต่อประโยชน์สุขต่อประชาชน เช่น การป้องกันและบรรเทาสาธารณภัย การผังเมือง

(ข) ภารกิจถ่ายโอนตามกฎหมายกำหนดแผนและขั้นตอนการกระจายอำนาจ

(ค) ยุทธศาสตร์...

(ค) ยุทธศาสตร์การพัฒนาประเทศ กลุ่มจังหวัด และจังหวัด โดยให้เน้นดำเนินการในยุทธศาสตร์ที่สำคัญและมีผลต่อประชาชนโดยตรง เช่น การแก้ไขปัญหาความยากจน การป้องกันและแก้ไขปัญหาหยาเสพติด

(ง) กรอบนโยบาย ทิศทาง แนวทางการพัฒนาขององค์กรปกครองส่วนท้องถิ่นในเขตจังหวัด

(จ) นโยบายของผู้บริหารท้องถิ่นที่แถลงต่อสภาท้องถิ่น

(ฉ) แผนพัฒนาหมู่บ้านหรือแผนชุมชน

ในการนำประเด็นข้างต้นมาจัดทำแผนพัฒนา ให้องค์กรปกครองส่วนท้องถิ่นคำนึงถึงสถานะทางการคลังของท้องถิ่น และความจำเป็นเร่งด่วนที่ดำเนินการ มาประกอบพิจารณาด้วย

(๒) ร่วมจัดทำร่างแผนพัฒนา เสนอแนะแนวทางการพัฒนา และการแก้ไขปัญหาเกี่ยวกับการจัดทำร่างแผนพัฒนา

ในการจัดทำร่างแผนพัฒนา ให้องค์การบริหารส่วนตำบลโคกกกลอย นำปัญหาความต้องการจากแผนพัฒนาหมู่บ้านหรือแผนชุมชน ที่เกินศักยภาพของหมู่บ้านหรือชุมชน ที่จะดำเนินการเองได้มาพิจารณาบรรจุไว้ในแผนพัฒนา แต่หากเกินศักยภาพขององค์การบริหารส่วนตำบลโคกกกลอย ให้เสนอปัญหาความต้องการไปยังองค์การบริหารส่วนจังหวัดและให้องค์การบริหารส่วนจังหวัดนำมาพิจารณาบรรจุไว้ในแผนพัฒนาขององค์การบริหารส่วนจังหวัดตามอำนาจหน้าที่

(๓) พิจารณาร่างแผนพัฒนาและร่างแผนการดำเนินงาน

(๔) ให้ความเห็นชอบร่างข้อกำหนดขอบข่ายและรายละเอียดของงานแล้วเสนอผู้บริหารท้องถิ่น


(๕) พิจารณาให้ข้อคิดเห็นเกี่ยวกับการติดตามและประเมินผลแผนพัฒนา

(๖) แต่งตั้งที่ปรึกษา คณะอนุกรรมการหรือคณะทำงานอื่นเพื่อช่วยปฏิบัติงานตามที่เห็นควร

(๗) ประสานกับประชาคมหมู่บ้านในการรวบรวม วิเคราะห์ปัญหา ความต้องการของประชาชนในท้องถิ่น และจัดทำเป็นโครงการหรือกิจกรรมเพื่อประกอบในการจัดทำแผนพัฒนาองค์การบริหารส่วนตำบลด้วย

ทั้งนี้ ตั้งแต่บัดนี้เป็นต้นไป

สั่ง ณ วันที่ ๒๕ กุมภาพันธ์ พ.ศ. ๒๕๖๔



(นายสมบัติ จินดาพล)

นายกองค์การบริหารส่วนตำบลโคกกกลอย



คำสั่งองค์การบริหารส่วนตำบลโคกกลอย

ที่ ๓๐ /๒๕๖๓

เรื่อง แต่งตั้งคณะกรรมการติดตามและประเมินผลแผนพัฒนาท้องถิ่น องค์การบริหารส่วนตำบลโคกกลอย

เพื่อปฏิบัติให้เป็นไปตามระเบียบกระทรวงมหาดไทยว่าด้วยการจัดทำแผนขององค์กรปกครองส่วนท้องถิ่น พ.ศ. ๒๕๔๘ แก้ไขเพิ่มเติมถึง (ฉบับที่ ๓) พ.ศ. ๒๕๖๑ ข้อ ๘ ให้ผู้บริหารท้องถิ่นแต่งตั้งคณะกรรมการติดตามและประเมินผลแผนพัฒนาท้องถิ่น ให้มีวาระอยู่ในตำแหน่งคราวละสี่ปี ประกอบด้วย

๑. นางสาวสุรรัตน์	มีปิด	สมาชิกสภา อบต. หมู่ที่ ๑	กรรมการ
๒. นางหนูพร	จินดาพล	สมาชิกสภา อบต. หมู่ที่ ๑๒	กรรมการ
๓. นางสาวดารารัตน์	หมึกแดง	สมาชิกสภา อบต. หมู่ที่ ๔	กรรมการ
๔. นายสมเกียรติ	เผ่าจำรูญ	ผู้แทนประชาคม	กรรมการ
๕. นางจันจิรา	โกยสกุล	ผู้แทนประชาคม	กรรมการ
๖. ผู้อำนวยการโรงเรียนบ้านท่าปากแหวง			กรรมการ
๗. นายนิพนธ์	ภริงคาร	ทันตแพทย์ชำนาญการโรงพยาบาลตะกั่วทุ่ง	กรรมการ
๘. นายไพรัช	ไตรศรี	ผู้ทรงคุณวุฒิ	กรรมการ
๙. นางสาวสิริกุล	จินดาพล	ผู้ทรงคุณวุฒิ	กรรมการ
๑๐. หัวหน้าสำนักปลัด			กรรมการ
๑๑. ผู้อำนวยการกองคลัง			กรรมการ

ให้คณะกรรมการติดตามและประเมินผลแผนพัฒนาท้องถิ่น ดำเนินการคัดเลือกประธานและเลขานุการจากคณะกรรมการที่ได้รับการแต่งตั้ง และให้คณะกรรมการมีอำนาจหน้าที่ ดังนี้

- กำหนดแนวทาง วิธีการในการติดตามและประเมินผลแผนพัฒนาท้องถิ่น
- ดำเนินการติดตามและประเมินผลแผนพัฒนาท้องถิ่น
- รายงานผลและเสนอความเห็นซึ่งได้จากการติดตามและประเมินผลแผนพัฒนาท้องถิ่นต่อผู้บริหารท้องถิ่น เพื่อให้ผู้บริหารท้องถิ่นเสนอต่อสภาท้องถิ่น และคณะกรรมการพัฒนาท้องถิ่น พร้อมทั้งประกาศผลการติดตามและประเมินผลแผนพัฒนาท้องถิ่น ให้ประชาชนในท้องถิ่นทราบในที่เปิดเผยภายในสิบห้าวันนับแต่วันรายงานผลและเสนอความเห็นดังกล่าว และต้องปิดประกาศไว้เป็นระยะเวลาไม่น้อยกว่าสามสิบวันโดยอย่างน้อยปีละครั้งภายในเดือนธันวาคมของทุกปี
- แต่งตั้งคณะอนุกรรมการหรือคณะทำงานเพื่อช่วยปฏิบัติงานตามที่เห็นสมควร
ทั้งนี้ ตั้งแต่บัดนี้เป็นต้นไป

สั่ง ณ วันที่ ๓๐ มกราคม พ.ศ. ๒๕๖๓

(นายสมบัติ จินดาพล)

นายกองค์การบริหารส่วนตำบลโคกกลอย



คำสั่งองค์การบริหารส่วนตำบลโคกกลอย
ที่ ๓๓๗) /๒๕๖๓

เรื่อง แต่งตั้งประธานและเลขานุการคณะกรรมการติดตามและประเมินผลแผนพัฒนา
องค์การบริหารส่วนตำบลโคกกลอย

ตามที่ได้มีคำสั่งองค์การบริหารส่วนตำบลโคกกลอย ที่ ๓๐/๒๕๖๓ ลงวันที่ ๓๐ มกราคม ๒๕๖๓ เรื่อง แต่งตั้งคณะกรรมการติดตามและประเมินผลแผนพัฒนา องค์การบริหารส่วนตำบลโคกกลอย ไปแล้วนั้น

เพื่อให้เป็นไปตามระเบียบกระทรวงมหาดไทยว่าด้วยการจัดทำแผนพัฒนาขององค์กรปกครองส่วนท้องถิ่น พ.ศ. ๒๕๔๘ และแก้ไขเพิ่มเติมถึง (ฉบับที่ ๓) พ.ศ. ๒๕๖๑ ข้อ ๒๘ และมติที่ประชุมคณะกรรมการติดตามและประเมินผลแผนพัฒนา องค์การบริหารส่วนตำบลโคกกลอย เมื่อวันที่ ๔ พฤศจิกายน ๒๕๖๓ จึงแต่งตั้งประธานและเลขานุการคณะกรรมการติดตามและประเมินผลแผนพัฒนา องค์การบริหารส่วนตำบลโคกกลอย ดังนี้

- | | |
|---|---------------------|
| ๑. นายนิพนธ์ ภิริงคาร | ประธานกรรมการ |
| ทันตแพทย์ชำนาญการพิเศษโรงพยาบาลตะกั่วทุ่ง | |
| ๒. หัวหน้าสำนักปลัด | กรรมการและเลขานุการ |

ทั้งนี้ ตั้งแต่บัดนี้เป็นต้นไป

สั่ง ณ วันที่ ๕ พฤศจิกายน พ.ศ. ๒๕๖๓

(นายสมบัติ จินดาพล)

นายกองค์การบริหารส่วนตำบลโคกกลอย